

Egyek Nagyközség Önkormányzat Képviselő-testülete

9/2024. sz.

Jegyzőkönyv

Készült: 2024. május 30. napján 14:00 órai kezdettel tartott nyilvános Képviselő-testületi ülésről.

Testületi ülés helye: Polgármesteri Hivatal tanácsterme

Jelen vannak: a csatolt jelenléti ív szerint

NAPIREND:

1. Beszámoló az Egyeki Szöghatár Nonprofit Kft. 2023. évi gazdálkodásáról, tevékenységéről
Előadó: Egyeki Szöghatár Nonprofit Kft. ügyvezetője
112/2024.(V.30.) sz. határozat
2. Közétkeztetési és vendég ebéd nyersanyagnormájának felülvizsgálata
113/2024.(V.30.) sz. határozat
3. Polgármesteri jelentés
114/2024.(V.30.) sz. határozat
4. Beszámoló Egyek Nagyközség Önkormányzata és intézményeinek 2023. évi gazdálkodásáról
Előadó: Dr. Miluczky Attila polgármester
12/2024.(V.30.) sz. rendelet
5. Beszámoló az adózás helyzetéről
Előadó: Szekeres Zsuzsanna közigazdasági irodavezető
115/2024.(V.30.) sz. határozat
6. Beszámoló a Polgármesteri Hivatal 2023. évi tevékenységéről
Előadó: Csepreginé Kocsis Nóra jegyző
116/2024.(V.30.) sz. határozat
7. Tájékoztatás a parlafű elleni védekezés munkálatairól
Előadó: Tóthné Csepregi Julianna ügyintéző
117/2024.(V.30.) sz. határozat

8. Beszámoló a Vízmű Zrt. egyeki telephelyének működéséről
Előadó: Vezérigazgató
118/2024.(V.30.) sz. határozat
9. Tájékoztatás a Védőnői Szolgálat működéséről
Előadó: Erdődi Anita védőnő
119/2024.(V.30.) sz. határozat
10. Beszámoló az Egyeki Sportbarátok Sportegyesülete 2023. évi gazdálkodásáról
Előadó: Zsolyomi Zsolt egyesület elnöke
11. Tájékoztató a Mentőállomás működéséről
Előadó: Mentőállomás vezetője
120/2024.(V.30.) sz. határozat
12. Új Településrendezési Tervhez kapcsolódó környezeti értékelés elfogadása
121/2024.(V.30.) sz. határozat
13. Új Településrendezési Terv elfogadása
Előadó: Csepreginé Kocsis Nóra jegyző
122/2024.(V.30.) sz. határozat
14. Helyi Építési Szabályzat elfogadása
Előadó: Csepreginé Kocsis Nóra jegyző
13/2024.(V.30.) sz. rendelet
15. Kérdések, interpellációk
16. Egyebek
 1. Könyvtárvezetői feladatok ellátására megbízás adása
123/2024.(V.30.) sz. határozat
 2. Pályázati felhívás könyvtárvezetői állás betöltésére
124/2024.(V.30.) sz. határozat
 3. 212/2023.(X.17.) K-t határozat módosítása
125/2024.(V.30.) sz. határozat
 4. Bihar - Sárrét Vidékfejlesztési Egyesület kérelme
126/2024.(V.30.) sz. határozat
 5. Önkormányzati kihelyezett ATM bérleti szerződés elfogadása
127/2024.(V.30.) sz. határozat
128/2024.(V.30.) sz. határozat
 6. Döntés az önkormányzat részére megvételre felajánlott Egyek, Bem u. 43. sz. alatti ingatlanról
129/2024.(V.30.) sz. határozat
 7. Bencsik Dániel területvásárlás iránti kérelme
130/2024.(V.30.) sz. határozat
 8. Berkes Egyesület kérelme
131/2024.(V.30.) sz. határozat
 9. Egyek, Ady E. u. 44. szám alatti ingatlan felajánlása ajándékozás címén
132/2024.(V.30.) sz. határozat

10. Szavazatszámlláló Bizottságba póttagok választása
133/2024.(V.30.) sz. határozat
11. Juhász Istvánné kérelme
134/2024.(V.30.) sz. határozat
12. Haszonkölcsön szerződés orvosi eszközökre
135/2024.(V.30.) sz. határozat
13. Kátyúzás kérdése
136/2024.(V.30.) sz. határozat

Dr. Miluczky Attila polgármester:

Köszönti a testületi ülésen megjelenteket, és az ülést megnyitja. Megállapítja, hogy az ülés szabályszerűen lett összehívva, határozatképes, mivel a 9 fős Képviselő-testületből 5 képviselő jelen van. Bencsik Dániel képviselő, Kirilla Pál képviselő, Nagy Csilla képviselő munkahelyi elfoglaltság miatt nincs jelen, Kiss Imre képviselő késni fog.

Javasolja, hogy a jegyzőkönyv hitelesítésével Soltész Gábor és Vitéz Zsolt képviselőket, a jegyzőkönyvvezetésével Fekete Lászlónét bízva meg a Képviselő-testület.

Kéri, hogy aki a jegyzőkönyv hitelesítő és a jegyzőkönyvvezető személyét elfogadja, kézfelemeléssel jelezze.

A Képviselő-testület 5 igen szavazattal elfogadta a jegyzőkönyv hitelesítő és a jegyzőkönyvvezető személyét.

Dr. Miluczky Attila polgármester:

A meghívóban szereplő napirendi pontokon túl az alábbi napirendek tárgyalására érkezett javaslat:

1. Új Településrendezési Tervhez kapcsolódó környezeti értékelés elfogadása
2. Juhász Istvánné kérelme
3. Haszonkölcsön szerződés orvosi eszközökre
4. Kátyúzás kérdése

A napirendek közül kéri levenni a 13-at, az Egyek Nagyközség településképezének védelmérői szóló rendelet módosítását.

Mivel más javaslat nincs, kéri, hogy aki a napirendet az ismertetett módosításokkal elfogadja, kézfelemeléssel jelezze.

A Képviselő-testület 5 igen szavazattal elfogadta a módosított napirendet.

Dr. Miluczky Attila polgármester:

A napirendi pontok vonatkozásában Hajdu-Murvai Veronika ügyvezető kéri, hogy a Kft-ét érintő napirendi pontokat vegyék előre.

Napirendek tárgyalása:

1. *Beszámoló az Egyeki Szöghatár Nonprofit Kft. 2023. évi gazdálkodásáról, tevékenységéről*
Előadó: Egyeki Szöghatár Nonprofit Kft. ügyvezetője

Dr. Miluczky Attila polgármester:

A napirendet a Pénzügyi és Ügyrendi Bizottság megtárgyalta, kéri a bizottság álláspontjának ismertetését.

Soltész Gábor képviselő:

A Pénzügyi és Ügyrendi Bizottság 6 igen szavazattal úgy határozott, hogy felkéri Hajdu-Murvai Veronika ügyvezetőt, hogy a 2024. május 30-án tartandó Képviselő-testületi ülésen adjon számot a Nádas Vendégházban keletkezett 1.079.023.- Ft gázzsámláról, és készítsen intézkedési tervet a Nádas Vendégház hasznosításával, üzemeltetésével kapcsolatban.

A Bizottság választ vár az egyéb bevételek 23 %-os csökkenésének okára is.

Hajdu-Murvai Veronika ügyvezető:

A Nádas Vendégházra a szolgáltató váltás miatt a 2022-es elszámoló számlát tavaly májusban kapták meg. Áremelkedés. Ez nagyságrendileg olyan 500 ezer forint még 2022-ben keletkezett. Mindenki előtt ismert, hogy mennyit emelkedett a gáz piaci ára, és azon az áron tudták vásárolni. A vendégháznak állandó lakója február végéig volt, és utána 8 fokozott ment a fűtés.

Soltész Gábor képviselő:

Aki ott lakott rendszeresen az 2023. februárban költözött ki és 10 hónapig üres volt?

Hajdu-Murvai Veronika ügyvezető:

Eseti jelleggel ki volt adva néhány hétig, illetve azért nem hirdette meg sem a szallas.hu, sem a booking.hu oldalon, mert mindig ott volt a levegőben, hogy lenne rá érdeklődő, aki megvásárolná.

Soltész Gábor képviselő:

Három hónap az, az idő, amíg annak a vendégháznak jelentősebb gázfogyasztása van.

Hajdu-Murvai Veronika ügyvezető:

Igen, de átalánydíj került megállapításra. Kérték, hogy had diktálhassanak minden hónapban, de ennek is nagyon hosszú az ügyintézési ideje.

Tardi Kálmán alpolgármester:

Akkor elképzelhető, hogy ki van fizetve 800 ezer forinttal több gáz, mint amennyit elhasználtak?

Hajdu-Murvai Veronika ügyvezető:

Annnyival több biztosan nincs. Nem tudja pontosan, hogy mennyit kell fizetni, de év végére biztosan nem lesz ennyi, sőt már januárra sem, mert már diktálnak. Nem tudja, hogy Bartók Pál mikortól lakott ott életvitel szerűen, de nyilván az megemelte a fogyasztást.

Dr. Fekete Péter Pál képviselő:

A gáz, az áram vagy bármilyen közüzemi szolgáltatás ügyintézési határideje még túlmutat egy éven is, annyira lassan dolgoznak. Ezt szerinte Hajdu-Murvai Veronika ügyvezető, illetve a Kft. számlájára nem lehet róni. Idővel ez majd kompenzálódni fog.

Ahhoz, hogy a vendégház kiadható vagy piacképes legyen, szerinte rá kellene fordítani 1,5-2 millió forintot. A nádtető több éve nem volt javítva, és ez is hozzájárulhatott a beázáshoz, illetve festést is kell ott eszközölni. Tehát arra valami forrást kell keríteniük, hogy piacképes vagy kiadható legyen. Az önkormányzatnak kötelezettsége, hogy ezt hasznosíthatóvá tegye.

Dr. Miluczky Attila polgármester:

Ő a nádtetős munkákat ifj. Borbély Lászlóval szokta elvégeztetni. Ők kisebb munkákat is elvállalnak, és szerinte nagyon értenek hozzá.

Dr. Fekete Péter Pál képviselő:

Kérjenek rá árajánlatot, mérje fel, mennyiért tudja megjavítani, és utána kell a javítást a festést is megcsinálni.

Vitéz Zsolt képviselő:

Ő is egyetért az ügyintézéses sztorikkal, borzasztó lassan dolgoznak. Viszont kérdés az, hogy ha valóban megjavítják a tetőt, és helyre hozzák az épület állagát, akkor maradjon kiadható lakás, amit vendégeknek tudnak kiadni, vagy folyamatos bérleti szerződést kössenek, mint a többi épületre. Veronikát kérdezi, hogy látja, van esély arra, hogy kiadható épület lesz, és meghirdeti ezeken a szolgáltatókon, és lesz rá vendég, vagy ettől elzárkózik, és inkább adják ki úgy, mint a többi épületet? De ebben az esetben, ha vendégek jönnek pl. Kisperegről, akkor oda nem tudják elszállásolni őket, ha folyamatosan lakó lesz. Mi lenne a jobb?

Hajdu-Murvai Veronika ügyvezető:

Mint szálláshely, kellene egy ember, aki folyamatosan ezzel foglalkozik, mert volt már olyan, hogy a Polgárőrség megkereste, hogy lenne vendég, és este 7-kor kellett átadnia a kulcsokat. Neki ez személy szerint nem igazán fér bele. Eseti jelleggel megoldható, de az, hogy ő folyamatosan 0-24-ben készenlétben legyen emiatt, ez szerinte nem vállalható. A konyhán van most egy személy, aki jár oda takarítani, amikor szükséges, szerinte ezt ő a továbbiakban is ugyanúgy el tudná látni, ameddig náluk dolgozik. A mosást és ilyesmit meg tudják oldani.

Kérdés, hogy a turizmus milyen irányba indul el Egyeken, mennyire lesz rá kereslet? Mert lehet, hogy a nyári időszakban lenne, de a téli hónapokban biztos, hogy kihasználatlanul állna ott. Többi szálláshely szolgáltatót kellene megkérdezni, hogy van-e ennek itt létjogosultsága?

Vitéz Zsolt képviselő:

Illetve, ha kiadják folyamatos bérletbe, akkor azzal számolni kell, hogy annak az épületnek a viszonylag jó állaga folyamatosan le lesz lakva, és akkor tényleg nem tudnak szállást biztosítani azoknak a vendégeknek, akik például Kisperegről, vagy bárhonnán jönnének.

Dr. Miluczky Attila polgármester:

Szerinte ez nem szempont, mert van Egyeken több hivatalos szálláshely lehetőség.

Vitéz Zsolt képviselő:

Akkor ki kell adni.

Dr. Miluczky Attila polgármester:

Szerinte nem kell megkérdezni senkit, mert az egyik azt mondaná, hogy nem éri meg, be kell zárni, a másik azt mondja, hogy nagyon jól megy, fejleszteni kell. Szerinte ez attól függ, hogy aki üzemelteti, akarja-e üzemeltetni, akarja-e, hogy jól menjen és tudja-e szívvel lélekkel csinálni. Veronika most mondta el, hogy neki nem nagyon fér bele, hogy este 7-kor hívják.

Tehát azon kell elgondolkozniuk, hogy házon belül tudnak-e olyan üzemeltetőt, aki szívvel lélekkel érdekeltséggel csinálja, mert lehet, hogy az is a baj, hogy Veronikát abszolút nem tették érdekeltté abban, hogy ez jól működjön. Az ő fizetése, akkor is annyi, ha egy tapodtat, sem tesz, meg akkor is, ha egész évben teltházzal megy a szálláshely. A Veronika beszédéből ki is hallotta, hogy nem tették érdekeltté.

Kérdés, hogy érdekeltté teszik-e Veronikát, vagy keresnek mást, akit érdekeltté tudnak tenni?

Vitéz Zsolt képviselő:

Vagy kiadják bérbe.

Dr. Miluczky Attila polgármester:

Vagy kiadják bérbe. Ha ingyen oda adnák üzemeltetésre, szerinte így sokan szívesen fogadnák, és a haszon legyen az övéké. Tehát legyen ez, az érdekeltségük, mert a haszna most is a Szöghatár Kft-é kellene, hogy legyen, de a Veronika beszámolójában látják, hogy neki nincs haszna belőle, sőt ráfizetése van, mert annyira megemelkedtek az energia árak.

Ha valaki magánemberként veszi ki albérletbe, nem kell ezeket az emelt rezsizsámlákat fizetnie, akkor onnantól kezdve lehet, hogy érdemesebb lenne kiadni albérletbe.

A bizottsági ülésen abban maradtak, hogy egy intézkedési tervet kérnek Veronikától, hogy hogyan tudnák ezt az önkormányzati vendégházat jobban üzemeltetni. Senkit sem hibáztatva, ahogy az elmúlt egy évben volt, az nem volt teljesen jó, mert az ingatlan értékesítését gondolkodtak, és ha az értékesítésen gondolkoznak, akkor nem lehet felvállalni, hogy mindenfele hirdessék a szálláshelyeket, és bevállalják a kötöttségeket, és utána pedig eladják, még kötbért is kellene fizetniük a szálláshelyet foglalóknak.

Vagy, ha felújításról van szó, és az önkormányzat értékesítésben gondolkodik, akkor más a gondolat a javításra és karbantartási költségekre is. Szerinte először nekik kell egy nagyon tiszta iránymutatást adniuk a jövőre nézve. Ahhoz, hogy ezt meg tudják adni, meg kell vizsgálniuk az alternatívákat. Szerinte az intézkedési terv kérése nem volt rossz.

Dr. Fekete Péter Pál képviselő:

Azért ne tegyenek már irreális elvárásokat valakire. Tehát van az ügyvezetői munkaköre, csinálja az étkeztetést, és még rátestálnának ilyen vendégház ellátói feladatot. Szerinte ne szaladjanak már el ennyire, egy embernek is van energiája, ami véges. Szerinte ez nem is az ő munkakörébe tartozna. A másik, hogy mint szálláshely szerinte az a vendégház most nem vonzó. Beszéltek, hogy mi tesz vonzóvá egy mai szálláshelyet. Legyen ott kikapcsolódási lehetőség, legyen egy jakuzzi, egy szauna, egy olyan hely, ami nem ázik be, és nincs berepedve a fal. Ő, mint szálláshelyet nem bérelné ki, mert nem vonzó. Kiegészített a fű, le kellene festeni a kerítést, teljesen rendbe kellene hozni azt a helyet, hogy az kiadható és vonzó legyen. Legyen intézkedési terv, de szerinte ezt nem Veronikára, nem a Kft-re kell

rászózni, mert véges mindenkinek az ideje és a munkaköre is. Azt gondolja, hogy Veronikának van már elég feladata.

Dr. Miluczky Attila polgármester:

Nem vitatkozva azzal, amit Dr. Fekete Péter Pál képviselő mond, hogy nem kell mindent, de ezt megtették egy vagy két évvel ezelőtt. Ő nem feltétlen várja el, hogy mindent egy személyben ő áll, ő mögötte egy szervezet van, nagyon sok munkavállalóval, csak sem a szervezetet, senkit nem tettek érdekeltté abban, hogy ez jól működjön.

Tardi Kálmán alpolgármester:

Veronikát senki nem kényszerítette, hogy elvállalja ennek a vendégháznak a működtetését. Ezt, mint pénzügyi lehetőséget ajánlották fel neki, hogy a Szöghatár Kft. likviditását tovább tudja növelni egy vállalkozás tevékenység bővítéssel. Ez az épület még 3 évvel ezelőtt egy ékszerdoboz volt.

Őt ebben az egész rendszerben az 1 millió forintos számla zavarja, mert a Kft-nek van hová tenni a pénzét, a zárszámadási mérlegül 400 ezer mínusszal zárt, és az nem bír el 1 millió forint plusz számlát, de reménykedik benne, hogy a számla a véglegesítés után nem 1 millió forint, hanem lényegesen jobb lesz.

Azzal vitatkozik, hogy Veronika nem volt érdekeltté téve ennek a működtetésében, mert a premizálás két pontjában is ahhoz kötötték a premizálását, hogy a Kft. pozitív eredménnyel zárjon. Ez az 1 millió forint gázzámla pont elvitte az eredményt. El tudja fogadni, hogy nem fér bele a profilba, azt is el tudja fogadni, hogy visszavegyék, de ha valamibe belevág az ember, akkor kárt nem csinál magának. Nem azt mondja, hogy Veronika csinált kárt, csak beázott az épület, elmondják, hogy repedés van rajta. Melyik vályogházon nincs repedés?

Vegyék vissza, hozzanak ki belőle több lehetőséget, és majd megtalálják a módját közösen. Megint nem voltak jó gazdák.

Dr. Miluczky Attila polgármester:

Azt kell látni, mindegy hogy ki lenne az ügyvezető a Szöghatár Kft-nél, ez az 1 millió forintos számla ki jött volna mindenkinek, mert amikor a gazdálkodási szervezeteknek hétszeresére emelték a gáz árát, akkor még nem jött meg az elszámoló számla. Az emelés után küldték meg az elszámoló számlát, és az áremelkedés előtt olcsó áron elfogyasztott gázt is az áremelkedés után számlázták ki emelt áron. Ez volt a gond.

Tardi Kálmán alpolgármester:

Őt egy dolog érdekli az elfogyasztott köbméter, mert az tényszerű, hogy a tavalyi fűtésszezonban november vége felé kellett bekapcsolni a fűtést. Ezért reméli, hogy a következő leolvasáskor azt fogják mondani, hogy több 100 ezer forint túlfizetésük van.

Dr. Fekete Péter Pál képviselő, ügyvéd:

A saját praxisában olyan is van, ahol perre kellett menni, hogy a normális elszámolást kiadja a szolgáltató. Két-három évig is el tudják húzni, míg a kompenzáció megtörténik.

Szekeres Zsuzsanna közigazgatási irodavezető:

Nem tudják befolyásolni még a számlázást sem. A Fő u. 113-nál egy évig leveleztek a szolgáltatóval, mert amikor versenypiaci árak lettek, nem olvasták el az órát, csak becsült értéket írtak bele a számlába, és mivel nem volt leolvasva sokkal többet számláztak magas áron. Szerinte itt is ez lehetett. Próbálják ezt rendbe tenni a szolgáltatónál, mert az

önkormányzat minden héten kap vissza 200 ezret, vagy 60 ezret, és 2022-es számlákat tesznek rendbe. Tehát van esély, hogy Veráék is visszakapják. Egy évben egyetlen egyszer lehet kérni, hogy diktálásos legyen. Lehet, hogy jó lenne, ha ott diktálós lenne.

Hajdu-Murvai Veronika ügyvezető:

Ezt már elindították.

Dr. Miluczky Attila polgármester:

Javasolja, hogy a beszámolót fogadják el azzal, hogy Veronika dolgozzon ki egy intézkedési tervet, hogy tudják ezt az önkormányzati vendégházat jobban üzemeltetni, és akkor a jövő havi testületi ülésre mindenki próbál gondolatokat fabrikálni, és egy hónap múlva döntsenek arról, hogy hogyan üzemeltessék hosszú távon az önkormányzati vendégházat. Lehet, hogy vendégházként, vagy bérlakásként. Vendégházként ki üzemeltesse, maradjon-e a szöghatár Kft-nél, vagy adják oda másnak, illetve az is megtehetik, hogy eladják az ingatlant.

Hajdu-Murvai Veronika ügyvezető:

Még az egyéb bevételek csökkenésével kapcsolatban volt kérdés. Az önkormányzattól 2022-ben 26 898 000 Ft támogatást kaptak, ez tavaly 19 764 000 Ft volt. Ez ugyanúgy a műszaki csoportra érkezik. E miatt van a csökkenés.

Tardi Kálmán alpolgármester:

A műszaki csoportra nem is költött többet, mert a műszaki csoportra a működéssel kapcsolatba felmerülő költséget az önkormányzat folyamatosan átadta. Lehet, hogy az előző években túlfinanszírozták.

Dr. Miluczky Attila polgármester:

Nem, mert változott a feladat, és változó feladathoz változó összegű önkormányzati támogatást adnak.

Tardi Kálmán alpolgármester:

De a műszaki csoport valós költségét átadták a tavalyi évben is. Kevesebbet nem adtak.

Dr. Miluczky Attila polgármester:

De kiszervezték onnan a takarítókat és az egyik traktorost, és szerinte ez az.

Hajdu-Murvai Veronika ügyvezető:

Ez már régebben volt, de minden egyéb költség kikerült csak a munkabérek maradtak.

Dr. Miluczky Attila polgármester:

Mivel több kérdés, hozzászólás nincs, kéri, hogy aki elfogadja úgy a beszámolót, hogy várják a jövő havi testületi ülésre az intézkedési tervet, kézfelemeléssel jelezze.

A Képviselő-testület 5 igen szavazattal az alábbi határozatot hozta:

**Egyek Nagyközség Önkormányzata Képviselő-testületének
112/2024.(V.30.) számú határozata:**

Egyek Nagyközség Önkormányzatának Képviselő-testülete úgy határozott, hogy az Egyeki Szöghatár Nonprofit Kft. 2023. évi gazdálkodásáról, tevékenységéről szóló beszámolót elfogadja.

Határidő: folyamatos
Felelős: Dr. Miluczky Attila polgármester
Hajdu-Murvai Veronika ügyvezető

2. Közétkeztetési és vendég ebéd nyersanyagnormájának felülvizsgálata

Dr. Miluczky Attila polgármester:

A napirendet a Pénzügyi és Ügyrendi Bizottság megtárgyalta, kéri a bizottság álláspontjának ismertetését.

Soltész Gábor képviselő:

A Pénzügyi és Ügyrendi Bizottság 6 igen szavazattal úgy határozott, hogy a közétkeztetési és vendég ebéd nyersanyagnormájának felülvizsgálatával kapcsolatban a döntést a Képviselő-testületre bízta.

Hajdu-Murvai Veronika ügyvezető:

Ez most aktualitását veszítette, mert a közétkeztetés szeptember 1-től elkerül tőlük, és emiatt került ez tárgyalásra. Kirilla Pál igazgatóval egyeztetett, és abban maradtak, hogy ha véletlenül csúszna a beruházás, és még marad egy pár hónapot, akkor majd erre visszatérnek a későbbiekben.

Dr. Miluczky Attila polgármester:

Akkor ezt most csak tudomásul veszik. Kéri, hogy aki tudomásul veszi a tájékoztatást, kézfelemeléssel jelezze.

A Képviselő-testület 5 igen szavazattal az alábbi határozatot hozta:

Egyek Nagyközség Önkormányzata Képviselő-testületének 113/2024.(V.30.) számú határozata:

Egyek Nagyközség Önkormányzatának Képviselő-testülete úgy határozott, hogy a közétkeztetési és vendégebéd nyersanyagnormájának felülvizsgálatával kapcsolatos tájékoztatást tudomásul veszi.

Határidő: folyamatos
Felelős: Dr. Miluczky Attila polgármester
Hajdu-Murvai Veronika ügyvezető

Dr. Miluczky Attila polgármester:

A következő napirend, ami érinti Veronikát, a Szöghatár Kft. ügyvezetője részére meghatározott célkitűzések teljesülése. Ezt a napirendet majd zárt ülésen tárgyalják.

Dr. Fekete Péter Pál képviselő távozott,
Kiss Imre képviselő megérkezett az ülésre, jelen van 5 fő.

3. Polgármesteri jelentés

Dr. Miluczky Attila polgármester:

Április 29-én, Budapesten volt egy konferencián. Kínából volt itt Shanszi megye bemutatkozni. Van két kínai megyei képviselő, akik Egyeken már vásároltak is egy telket, és ők azok, akik szándéknyilatkozatot írtak alá, és az ipari parkban továbbra is szándékukban áll egy konténergégyártó üzem létrehozni. Ők 150 kínai céget fognak képviselni, és június 13-tól 15-ig Budapesten kiállítanak, amire ő el fog menni. Ezek az emberek közvetlen hozzáférést fognak ehhez a 150 céghez biztosítani, illetve első kézből tud velük tárgyalni, hátha sikerülne valami.

Április 30-án volt a TÖOSZ közgyűlésén. Ott elhangzott, hogy az Európai Unión belül végeztek egy felmérést, és a Magyarországi önkormányzatok autonómiája az Európai Unión belül a 2. legkisebb. Tehát majdnem a legkisebb mozgástere a Magyarországi önkormányzatoknak van. Ez is elgondolkodtató, hogy önkormányzat a nevük, de nagyon keveset tudnak önkormányozni.

Május 4-én megtartották a településen a tűzoltóbált. Még nem hallotta, hogy mennyit sikerült összegyűjteniük, de azt igen, hogy jó volt a bál.

Megtartották május 9-én és 10-én a Magyarországi Falumegújítási Díj díjátadó ünnepséget. Szerinte jól sikerült, a vendégek visszajelzése nagyon pozitív volt. Készült róla 4 db 4-5 perces rövidfilm, amit ma vagy holnap feltesznek a YouTube-ra, és az önkormányzat honlapjára.

Ezen a díjátadó ünnepségen Miniszter Úr átadta a Hortobágyi Tiszamente Natúrpark Egyesület címbirtokosságát is átadta, úgyhogy a Natúrpark is működik, és innentől kezdve egyel több lehetősége van az önkormányzatnak arra, hogy különböző pályázatokat megvalósítsanak a lakosság érdekében.

Erre a rendezvényre elhívta a Kisperegi testvértelepülés delegációját is, ők is itt voltak 3 fővel. Ők is jól érezték magukat. Az önkormányzati vendégházban voltak elszállásolva. Július végén lesznek a Kisperegi falunapok. Évek óta nem tudnak egy delegációt összeállítani. Július végére lehetőleg állítsanak össze egy delegációt, hogy ki tudjanak menni Kisperegre.

Bodó Sándor képviselő úrnak köszönhetően a rendezvény fedezetét a Magyar Nemzeti Vidéki Hálózat bruttó 5 millió forinttal támogatta.

Volt egy kampány fórum Telekházán, és azért bántották őt, mert oda adták egy Fodor Péter nevű bérlőnek a Művelődési Ház melletti kisházat, ahol birkákat, tyúkokat tart, és állítólag elbűdösítik a Művelődési Ház környékét. Ültettek oda vagy 100 tő virágot, amit a birkák lelegeltek. Úgy érzi, hogy itt van valami intézkedni valójuk, mert azt az ingatlan lakáscéljára adták oda, nem pedig arra, hogy ott birkákat és mindenféle állatokat tartson. Az ott arra nem alkalmas.

Szerinte, akik részt vettek a Falumegújítási díj díjátadó ünnepségén jól érezhették magukat. Már ott is megköszönte, és itt is megköszöni minden kollégának a segítségét. A vendéglátás szerinte nagyon jó volt, az éttermet nagyon szépen feldíszítették. Ennek az ünnepségnek minden egyes mozzanata méltó fogadtatásra talált az étteremben, illetve az éttermen kívül, amikor bejárták a települést és bemutatták a fejlesztési eredményeiket, azt is nagyon

pozitívan vették. Nagyon jól sikerült a rendezvény és szerinte büszkék lehetnek rá mindannyian. Azok a települések, akik eljöttek, nagyon színvonalasan mutatkoztak be. A sátrak is nagyon rendben voltak a könyvtár mögötti területen. Az is felmerült, hogy a Hajdú-Bihar Vármegyei közfoglalkoztatási kiállítást Egyek szervezze. Eddig ódzkodva állt ehhez a kérdéshez, de ez jó főpróbája volt annak is, úgyszólván lehet, hogy jövőre bevállalják annak is a megszervezését. Szerinte Egyek is méltó helyszíne tud lenni kettő maximum háromszáz fős rendezvénynek.

Még egyszer megköszöni mindenkinek, aki a rendezvény szervezésében, annak a végzésében részt vett.

Tardi Kálmán alpolgármester:

Elmondja, hogy Egyek Nagyközség Önkormányzata eb rendészeti telepét feljelentették a Munkaügyi Főfelügyelőségnél. Az ellenőrzés során súlyos érdemi hibát nem találtak, egy pár formai adminisztrációs hibát volt, a munkavédelmi szabályozásban kell majd egy pár kérdést újra értékelni. Aktualitását veszítette az akkori értékelés, de az ellenőrzést végző hölgy is azt mondta, hogy ezek formai hibák, és Baranyi Sándor munkavédelmi vezető pillanatok alatt meg fogja csinálni.

Dr. Miluczky Attila polgármester:

Ide már olyan sok ellenőrzés jött, szerinte bírságot már évek óta nem fizetett az önkormányzat. Szerinte a kollégák a gyepmesteri telepen is, de mindenféle maximális jó indulattal meg normális hozzáállással végzi a munkáját. Azok a hibák vagy negatívumok, amik esetleg vannak, azok rendszerint valamelyik munkavállaló sérelméből, vagy rossz gondolkodásából adódnak. Ő sokkal fontosabbnak tartja azt, hogy meghívták a munkaügyi központ járási és megyei vezetőségét, és ők is jóérzéssel távoztak, jó dolgokat láttak, és szerinte ez csak őket, az önkormányzatot és a települést is csak erősíti.

Mivel több kérdés hozzászólás nincs, kéri, hogy aki elfogadja a polgármesteri jelentést, kézfelemeléssel jelezze.

A Képviselő-testület 5 igen szavazattal az alábbi határozatot hozta:

**Egyek Nagyközség Önkormányzata Képviselő-testületének
114/2024.(V.30.) számú határozata:**

Egyek Nagyközség Önkormányzatának Képviselő-testülete úgy határozott, hogy a polgármesteri jelentést elfogadja.

Határidő: azonnal

Felelős: Dr. Miluczky Attila polgármester

4. Beszámoló Egyek Nagyközség Önkormányzata és intézményeinek 2023. évi gazdálkodásáról

Előadó: Dr. Miluczky Attila polgármester

Dr. Miluczky Attila polgármester:

A napirendet a Pénzügyi és Ügyrendi Bizottság megtárgyalta, kéri a bizottság álláspontjának ismertetését.

Soltész Gábor képviselő:

A Pénzügyi és Ügyrendi Bizottság 5 igen szavazattal elfogadásra javasolja a Képviselő-testületnek az Önkormányzat 2023. évi költségvetésének végrehajtásáról szóló zárszámadási rendeletet.

A Képviselő-testület 5 igen szavazattal az alábbi rendeletet alkotta:

Egyek Nagyközség Önkormányzata Képviselő-testületének 12/2024. (V. 30.) zárszámadási rendelete

az Önkormányzat 2023. évi költségvetésének végrehajtásáról

Az Államháztartásról szóló 2011. évi CXCV. törvény 91. §-ában kapott felhatalmazás alapján Magyarország helyi önkormányzatairól szóló 2011. évi CLXXXIX. törvény 120. §. (1) bekezdése alapján a következőket rendeli el:

1. §

(1) Az önkormányzat költségvetési szervei az alábbiak:

- a) Egyek Nagyközség Önkormányzata
- b) Egyeki Polgármesteri Hivatal
- c) Tárkányi Béla Könyvtár és Művelődési Ház

(2) Az (1) bekezdésben felsorolt önállóan működő és gazdálkodó, és önállóan működő költségvetési szervek külön-külön címet alkotnak.

2. §

A képviselő-testület az önkormányzat 2023. évi költségvetési teljesítésének

- a) bevételi főösszegét 1 549 207 856 forintban, azaz Egymilliárd – ötszáznegyvenkilencmillió - kettőszázhetézer-nyolcszázötvenhat forintban állapítja meg.
- b) kiadási főösszegét 1 396 967 663 forintban, azaz Egymilliárd – háromszázkilencvenhatmillió - kilencszázhatvanhétezer – hatszázhatvanhárom forintban állapítja meg.
 - ba) Költségvetési bevételek összesen: 1 549 207 856 Ft
 - bb) Költségvetési kiadások összesen: 1 396 967 663 Ft
 - bc) Tárgyévi költségvetési többlet: 152 240 193 Ft
- c) Költségvetés belső finanszírozására szolgáló pénzforgalom nélküli bevételek: Előző évek előirányzat-maradványának, maradványának igénybevétele
 - ca) működési célra: 45 721 497 Ft
 - cb) felhalmozási célra: 64 084 148 Ft
 - cc) Államháztartáson belüli megelőlegezések: 12 291 492 Ft
- d) Költségvetés külső finanszírozását meghaladó összegének külső finanszírozására szolgáló bevételek: Finanszírozási bevételek:
 - da) Működési célú hitelfelvétel: 0 Ft
 - db) Felhalmozási célú hitel felvétele: 116 928 070 Ft
- e) Finanszírozási kiadások:
 - ea) Működési célú államháztartáson belüli megelőlegezések visszafizetése: 11 806 986 Ft
 - eb) Felhalmozási célú hiteltörlesztés: 19 554 265 Ft
 - ec) Működési célú hiteltörlesztés: 0 Ft

3. §

(1) Az önkormányzat 2023. évi teljesített – továbbá eredeti, módosított előirányzat szerinti-költségvetési bevételeinek forrásonkénti megoszlását, főbb jogcím csoportonként részletezettségben a 1. melléklet tartalmazza, intézmények kormányzati funkcióinak főbb bevételi jogcímenkénti alakulását a 2. melléklet, 4. melléklet, 5. melléklet, 7. melléklet tartalmazza. Önkormányzat illetve intézményei kormányzati funkciókénti bevételi jogcímeit kötelezően ellátandó feladatok szerinti bontásban az 3. melléklet, 6. melléklet, 8. mellékletek tartalmazzák.

(2) Az önkormányzat bevételeinek főbb adatai teljesítési szinten:

- a) B1. Működési célú támogatások ÁH-n belülről: 796 878 623 forint
- b) B2. Felhalmozási célú támogatások ÁH-n belülről: 55 729 738 forint
- c) B3. Közhatalmi bevételek: 98 490 235 forint
- d) B4. Működési bevételek: 113 183 514 forint
- e) B5. Felhalmozási célú bevételek: 63 451 048 forint
- f) B6. Működési célú átvett pénzeszközök: 4 464 376 forint
- g) B8. Finanszírozási bevételek: 417 010 322 forint

4. §

(1) Az önkormányzat a 2023. évi teljesített működési, fenntartási kiadásainak összege, Működési kiadások teljesítéséből

- a) K1. Személyi juttatás: 565 996 558 forint
- b) K2. Munkaadókat terhelő járulékok szoc.hozzj.adó: 51 166 056 forint
- c) K3 Dologi kiadások: 278 300 917 forint
- d) K4. Ellátottak pénzbeli juttatásai: 16 320 399 forint
- e) K5. Egyéb működési c. kiadások: 92 852 540 forint
- f) K9. Finanszírozási c. kiadások: 189 792 101 forint

(2) A Képviselő-testület az önkormányzat költségvetési szervei teljesített működési kiadásait a 9. melléklet, 17. melléklet szerint állapítja meg. Az önkormányzat költségvetési szerv kiadásait intézményi bontásban, kormányzati funkciókénti felsorolásban, kötelező- és önként vállalt feladatai szerint a 10. melléklet, 11. melléklet, 12. melléklet, 13. melléklet, 14. melléklet, 15. melléklet 16. melléklet szerint állapítja meg.

5. §

(1) Az önkormányzat teljesített felhalmozási kiadásait feladatonként a 9. melléklet és a 18. melléklet tükrözi.

(2) Az önkormányzat teljesített felhalmozási kiadásai összesen: 285 002 527 forint, amelyből:

- a) K6. Beruházások: 52 392 100 forint,
- b) K7. Felújítás: 130 574 987 forint,
- c) K8. Egyéb felhalmozási célú kiadások: 17 740 Ft
- d) K9. Finanszírozási c. kiadások / felhalmozási/ 19 554 265 forint

6. §

Az önkormányzat 2023. évben teljesített bevételeit és kiadásait működési, valamint felhalmozási tételeit, az önkormányzat pénzügyi mérlegét az 19. melléklet szerint hagyja jóvá.

7. §

Az önkormányzat 2023. évi működési és felhalmozási célú bevételeinek és kiadásainak alakulását a 20. melléklet tartalmazza mérleg rendszerben.

8. §

(1) Az önkormányzat és intézményei 2023. évi gazdálkodása során keletkezett, felülvizsgált maradványa: 152 240 193 forint. Ebből Alaptevékenység szabad maradványa: 152 240 193 forint

(2) A maradvány kimutatást a 21. melléklet, 22. melléklet, 23. melléklet tartalmazza.

(3) Egyek Nagyközség Önkormányzatának 2023. évi gazdálkodása során keletkezett maradványát a 21. melléklet tartalmazza.

(4) Egyeki Polgármesteri Hivatal 2023. évi gazdálkodása során keletkezett maradványát a 22. melléklet tartalmazza.

(5) A Tárkányi Béla Könyvtár és Művelődési Ház 2023. évi gazdálkodása során keletkezett maradványát a 23. melléklet tartalmazza.

9. §

Az önkormányzat Képviselő-testülete az önkormányzat a 2023. évi állami támogatásokkal és hozzájárulásokkal valamint egyéb állami pénzalapokkal kapcsolatos elszámolását a 24. melléklet szerint hagyja jóvá.

10. §

Az Egyek Nagyközség Önkormányzatának Képviselő-testülete az Egyek Nagyközség Önkormányzata, az Egyeki Polgármesteri Hivatal és a Tárkányi Béla Könyvtár és Művelődési Ház többéves kihatással járó döntésekből származó kötelezettségek célok szerint évenkénti bontásban tájékoztatót a 25. melléklet szerint hagyja jóvá.

11. §

Az önkormányzat Képviselő-testülete az önkormányzat és általa irányított költségvetési szervei 2023. évi vagyonkimutatását tartalmazó mérleget a 26. melléklet szerint hagyja jóvá.

12. §

Az önkormányzat Képviselő-testülete az Egyek Nagyközség Önkormányzata 2023. évi adósságállományát a 27. melléklet szerint hagyja jóvá, az Egyeki Polgármesteri Hivatal 2023. évi adósságállományát a 28. melléklet szerint hagyja jóvá, a Tárkányi Béla Könyvtár és Művelődési Ház 2023. évi adósságállományát a 29. melléklet szerint hagyja jóvá.

13. §

Az önkormányzat Képviselő-testülete az Egyek Nagyközség Önkormányzata által a 2023. évben nyújtott közvetett támogatások teljesülését a 30. melléklet szerint hagyja jóvá.

14. §

Az önkormányzat Képviselő-testülete az Egyek Nagyközség Önkormányzata pénzeszközök változását a 31. melléklet szerint hagyja jóvá, az Egyeki Polgármesteri Hivatal pénzeszközeinek változását a 32. melléklet szerint hagyja jóvá, a Tárkányi Béla Könyvtár és Művelődési Ház pénzeszközeinek változását a 33. melléklet szerint hagyja jóvá.

15. §

Egyek Nagyközség Önkormányzatának tulajdonában álló gazdálkodó szervezetek működéséből származó kötelezettségek, követelések és részesedések alakulását 2023. évben a 34. melléklet szerint hagyja jóvá.

16. §

Az Egyek Nagyközség Önkormányzatának Képviselő-testülete az Egyek Nagyközség Önkormányzata adósságot keletkeztető ügyleteiről szóló tájékoztatót a 35. melléklet szerint hagyja jóvá.

17. §

Ez a rendelet a kihirdetését követő napon lép hatályba.

.....
Dr. Miluczky Attila
polgármester

PH.

.....
Csepreginé Kocsis Nóra
jegyző

Záradék:

A rendelet kihirdetve: 2023. május 30. napján

.....
Csepreginé Kocsis Nóra
jegyző

Önkormányzat 2023. évi bevételei kormányzati funkciók szerinti bontásban

adatok forintban

Kormányzati funkciók	Bevételi jogcímek	Eredeti e.i.	Módosított e.i.	Tény	Teljesítés %-a
01130 Önkormányzatok és önkormányzati hivatalok jogaitonról és illetékes igazg. tevékenysége	B1. Működési célú támogatások államháztartáson belülről				
	B2. Felhalmozási célú támogatások államháztartáson belülről				
	B3. Közhatalmi bevételek				
	B4. Működési bevételek	3 576 000	4 088 203	4 088 203	100
	B5. Felhalmozási bevételek				
	B6. Működési célú átvett pénzeszközök				
	B7. Felhalmozási célú átvett pénzeszközök				
	B8. Finanszírozási bevételek	1 448 574			
	Összesen:	6 024 674	4 088 203	4 088 203	100
01320 Kőbányászati fenntartás és működés	B1. Működési célú támogatások államháztartáson belülről				
	B2. Felhalmozási célú támogatások államháztartáson belülről				
	B3. Közhatalmi bevételek				
	B4. Működési bevételek	2 000 000	2 052 489	2 052 489	100
	B5. Felhalmozási bevételek				
	B6. Működési célú átvett pénzeszközök				
	B7. Felhalmozási célú átvett pénzeszközök				
	B8. Finanszírozási bevételek				
	Összesen:	2 000 000	2 052 489	2 052 489	100
01350 Az önkormányzati végrehajtású gazdasági kapcs. Feladatok	B1. Működési célú támogatások államháztartáson belülről		4 831 896	4 831 896	100
	B2. Felhalmozási célú támogatások államháztartáson belülről		13 453 220	13 453 220	
	B3. Közhatalmi bevételek				
	B4. Működési bevételek	54 936 000	57 267 942	29 592 879	52
	B5. Felhalmozási bevételek	66 430 967	63 336 875	63 336 875	100
	B6. Működési célú átvett pénzeszközök				
	B7. Felhalmozási célú átvett pénzeszközök				
	B8. Finanszírozási bevételek	39 029 951			
	Összesen:	160 396 918	138 588 933	111 214 870	80
01400 Önkormányzatok elszámolással a közp. költségvetéssel	B1. Működési célú támogatások államháztartáson belülről	383 609 816	310 125 711	310 125 711	100
	B2. Felhalmozási célú támogatások államháztartáson belülről		17 740	17 740	100
	B3. Közhatalmi bevételek				
	B4. Működési bevételek				
	B5. Felhalmozási bevételek				
	B6. Működési célú átvett pénzeszközök				
	B7. Felhalmozási célú átvett pénzeszközök				
	B8. Finanszírozási bevételek	11 806 986	11 806 986	12 291 492	104
	Összesen:	395 416 802	321 932 437	322 434 943	100
01600 Támogatási célú finanszírozási műveletek	B1. Működési célú támogatások államháztartáson belülről				
	B2. Felhalmozási célú támogatások államháztartáson belülről				
	B3. Közhatalmi bevételek				
	B4. Működési bevételek				
	B5. Felhalmozási bevételek				
	B6. Működési célú átvett pénzeszközök				
	B7. Felhalmozási célú átvett pénzeszközök				
	B8. Finanszírozási bevételek		131 304 610	107 824 344	82
	Összesen:	-	131 304 610	107 824 344	82

Kormányzati funkciók	Bevételi jogcímek	Eredeti e.l.	Módosított e.l.	Tény	Teljesítés %-a
041031 Hosszabb időtartamú képzésközpontok	B1. Működési célú támogatások államháztartáson belülről	19 739 266	123 698 196	100 086 352	81
	B2. Felhalmozási célú támogatások államháztartáson belülről				
	B3. Közhatalmi bevételek				
	B4. Működési bevételek				
	B5. Felhalmozási bevételek				
	B6. Működési célú átvett pénzeszközök				
	B7. Felhalmozási célú átvett pénzeszközök				
	B8. Finanszírozási bevételek	4 281 298			
	Összesen:	24 020 564	123 698 196	100 086 352	81
041237 Kézfogalkoztatási mintaprogram	B1. Működési célú támogatások államháztartáson belülről	278 491 106	308 850 632	331 356 219	107
	B2. Felhalmozási célú támogatások államháztartáson belülről	17 853 286	18 898 468	18 224 214	97
	B3. Közhatalmi bevételek				
	B4. Működési bevételek	25 178 000	25 209 371	25 066 685	100
	B5. Felhalmozási bevételek		110 236	110 236	100
	B6. Működési célú átvett pénzeszközök				
	B7. Felhalmozási célú átvett pénzeszközök				
	B8. Finanszírozási bevételek	58 556 101			
	Összesen:	380 178 473	362 868 705	374 787 364	106
049180 Állat-egészségügy	B1. Működési célú támogatások államháztartáson belülről		1 030 245	1 030 245	
	B2. Felhalmozási célú támogatások államháztartáson belülről				
	B3. Közhatalmi bevételek				
	B4. Működési bevételek	17 780 000	34 448 352	34 448 352	100
	B5. Felhalmozási bevételek				
	B6. Működési célú átvett pénzeszközök				
	B7. Felhalmozási célú átvett pénzeszközök				
	B8. Finanszírozási bevételek				
	Összesen:	17 780 000	35 478 597	35 478 597	100
045120 Út- autópálya építése	B1. Működési célú támogatások államháztartáson belülről		53 411 881		
	B2. Felhalmozási célú támogatások államháztartáson belülről		175 031 239	24 034 564	14
	B3. Közhatalmi bevételek				
	B4. Működési bevételek				
	B5. Felhalmozási bevételek				
	B6. Működési célú átvett pénzeszközök				
	B7. Felhalmozási célú átvett pénzeszközök				
	B8. Finanszírozási bevételek	29 228 733			
	Összesen:	29 228 733	228 443 120	24 034 564	11
047120 Piac üzemeltése	B1. Működési célú támogatások államháztartáson belülről				
	B2. Felhalmozási célú támogatások államháztartáson belülről				
	B3. Közhatalmi bevételek				
	B4. Működési bevételek		26 380	26 380	
	B5. Felhalmozási bevételek				
	B6. Működési célú átvett pénzeszközök				
	B7. Felhalmozási célú átvett pénzeszközök				
	B8. Finanszírozási bevételek				
	Összesen:	-	26 380	26 380	100
052030 Szennyvíz gyűjtése, tisztítása, elhelyezése	B1. Működési célú támogatások államháztartáson belülről				
	B2. Felhalmozási célú támogatások államháztartáson belülről				
	B3. Közhatalmi bevételek				
	B4. Működési bevételek	5 080 000	17 780 000	12 583 142	71
	B5. Felhalmozási bevételek				
	B6. Működési célú átvett pénzeszközök				
	B7. Felhalmozási célú átvett pénzeszközök				
	B8. Finanszírozási bevételek				
	Összesen:	5 080 000	17 780 000	12 583 142	71

Kormányzati funkciók	Bevételi jogcímek	Eredeti e.f.	Módosított a.f.	Tény	Teljesítés %-a
066020 Városi, községi igazgatási és köznevelési feladatok	B1. Működési célú támogatások államháztartáson belülről	2 000 000	2 289 200	2 236 200	98
	B2. Felhalmozási célú támogatások államháztartáson belülről				
	B3. Közhatalmi bevételek				
	B4. Működési bevételek	330 000	98 103	159 104	181
	B5. Felhalmozási bevételek				
	B6. Működési célú átvett pénzeszközök				
	B7. Felhalmozási célú átvett pénzeszközök				
	B8. Finanszírozási bevételek				
	Összesen:	2 330 000	2 387 303	2 394 304	100
022111 Helyi köznevelési feladatok	B1. Működési célú támogatások államháztartáson belülről		35 948 916	35 647 200	99
	B2. Felhalmozási célú támogatások államháztartáson belülről				
	B3. Közhatalmi bevételek				
	B4. Működési bevételek	2 540 000	1 833 418	1 833 418	100
	B5. Felhalmozási bevételek				
	B6. Működési célú átvett pénzeszközök				
	B7. Felhalmozási célú átvett pénzeszközök				
	B8. Finanszírozási bevételek				
	Összesen:	2 540 000	37 782 334	37 480 618	99
072710 Járóhatóságok működési feladatok	B1. Működési célú támogatások államháztartáson belülről	13 000 000	11 564 800	11 564 800	100
	B2. Felhalmozási célú támogatások államháztartáson belülről				
	B3. Közhatalmi bevételek				
	B4. Működési bevételek	1 016 000	759 863	759 863	100
	B5. Felhalmozási bevételek				
	B6. Működési célú átvett pénzeszközök				
	B7. Felhalmozási célú átvett pénzeszközök				
	B8. Finanszírozási bevételek				
	Összesen:	14 016 000	12 324 663	12 324 663	100
066090 Egyéb szabaddíjazás (vákerpenyész)	B1. Működési célú támogatások államháztartáson belülről				
	B2. Felhalmozási célú támogatások államháztartáson belülről				
	B3. Közhatalmi bevételek				
	B4. Működési bevételek				
	B5. Felhalmozási bevételek				
	B6. Működési célú átvett pénzeszközök		850 000	850 000	100
	B7. Felhalmozási célú átvett pénzeszközök				
	B8. Finanszírozási bevételek				
	Összesen:	-	850 000	850 000	100
101008 Felügyelőbizottságok, tanácsok feladatok ellátása	B1. Működési célú támogatások államháztartáson belülről				
	B2. Felhalmozási célú támogatások államháztartáson belülről				
	B3. Közhatalmi bevételek				
	B4. Működési bevételek	6 350	247 298	247 298	100
	B5. Felhalmozási bevételek				
	B6. Működési célú átvett pénzeszközök				
	B7. Felhalmozási célú átvett pénzeszközök				
	B8. Finanszírozási bevételek				
	Összesen:	6 350	247 298	247 298	100

Kormányzati funkciók	Bevétel jogcímek	Eredeti e.i.	Módosított e.i.	Tény	Teljesítés %-a
107000 Egyéb szociális pénzbeli és természetbeni ellátások támogatásai	B1. Működési célú támogatások államháztartáson belülről				
	B2. Felhalmozási célú támogatások államháztartáson belülről				
	B3. Közhatalmi bevételek			140 001	
	B4. Működési bevételek				
	B5. Felhalmozási bevételek				
	B6. Működési célú átvett pénzeszközök	3 000 000	3 754 377	3 614 376	96
	B7. Felhalmozási célú átvett pénzeszközök				
	B8. Finanszírozási bevételek				
	Összesen:	3 000 000	3 754 377	3 754 377	100
107080 Esélyegyenlőség elősegítését célú tevékenységek és programok	B1. Működési célú támogatások államháztartáson belülről	8 108 000	8 108 000		
	B2. Felhalmozási célú támogatások államháztartáson belülről				
	B3. Közhatalmi bevételek				
	B4. Működési bevételek				
	B5. Felhalmozási bevételek				
	B6. Működési célú átvett pénzeszközök				
	B7. Felhalmozási célú átvett pénzeszközök				
	B8. Finanszírozási bevételek				
	Összesen:	8 108 000	8 108 000		
900020 Önkormányzatok funkcióira nem sorolható bevételek	B1. Működési célú támogatások államháztartáson belülről				
	B2. Felhalmozási célú támogatások államháztartáson belülről				
	B3. Közhatalmi bevételek	94 728 000	98 480 235	98 480 235	100
	B4. Működési bevételek		257	257	100
	B5. Felhalmozási bevételek				
	B6. Működési célú átvett pénzeszközök				
	B7. Felhalmozási célú átvett pénzeszközök				
	B8. Finanszírozási bevételek				
	Összesen:	94 728 000	98 480 492	98 480 482	100
900060 Forrástól és befejtéstől célú finanszírozási műveletek	B1. Működési célú támogatások államháztartáson belülről				
	B2. Felhalmozási célú támogatások államháztartáson belülről				
	B3. Közhatalmi bevételek				
	B4. Működési bevételek				
	B5. Felhalmozási bevételek				
	B6. Működési célú átvett pénzeszközök				
	B7. Felhalmozási célú átvett pénzeszközök				
	B8. Finanszírozási bevételek	258 565 992	257 049 023	116 928 070	45
	Összesen:	258 565 992	257 049 023	116 928 070	45
Összesen:	B1. Működési célú támogatások államháztartáson belülről	704 948 208	869 869 477	796 678 623	93
	B2. Felhalmozási célú támogatások államháztartáson belülről	17 963 266	207 200 665	55 728 738	27
	B3. Közhatalmi bevételek	94 728 000	98 480 235	98 480 235	
	B4. Működési bevételek	112 442 350	143 811 676	111 027 071	77
	B5. Felhalmozási bevételek	68 430 967	63 437 111	63 447 111	100
	B6. Működési célú átvett pénzeszközök	3 000 000	4 604 377	4 464 376	97
	B7. Felhalmozási célú átvett pénzeszközök				
	B8. Finanszírozási bevételek	400 917 635	400 160 619	237 043 906	59
	Összesen:	1 400 420 426	1 777 574 160	1 367 081 080	77

Önkormányzat 2023. évi bevételei kormányzati funkciók szerinti bontásban

adatok forintban

Kormányzati funkciók	Bevételi jogcímek	Eredeti e.l.	Módosított e.l.	Tény	Teljesítés %-a
01130 Önkormányzatok és önkormányzati hivatalok jogalkotásai és általános igazg. tevékenysége	B1. Működési célú támogatások államháztartáson belülről				
	B2. Felhalmozási célú támogatások államháztartáson belülről				
	B3. Közhatalmi bevételek				
	B4. Működési bevételek	3 578 000	4 088 203	4 088 203	100
	B5. Felhalmozási bevételek				
	B6. Működési célú átvett pénzeszközök				
	B7. Felhalmozási célú átvett pénzeszközök				
	B8. Finanszírozási bevételek	1 448 574			
	Összesen:	5 024 574	4 088 203	4 088 203	100
01330 Közfelújítások, fenntartás és működtetés	B1. Működési célú támogatások államháztartáson belülről				
	B2. Felhalmozási célú támogatások államháztartáson belülről				
	B3. Közhatalmi bevételek				
	B4. Működési bevételek	2 000 000	2 052 489	2 052 489	100
	B5. Felhalmozási bevételek				
	B6. Működési célú átvett pénzeszközök				
	B7. Felhalmozási célú átvett pénzeszközök				
	B8. Finanszírozási bevételek				
	Összesen:	2 000 000	2 052 489	2 052 489	100
013350 Az önkormányzati vagyonnal való gazdálkodás kapcs. Feladatok	B1. Működési célú támogatások államháztartáson belülről		4 831 896	4 831 896	100
	B2. Felhalmozási célú támogatások államháztartáson belülről		13 453 220	13 453 220	100
	B3. Közhatalmi bevételek				
	B4. Működési bevételek	54 838 000	57 287 942	29 592 879	52
	B5. Felhalmozási bevételek	68 430 867	63 336 876	63 336 876	100
	B6. Működési célú átvett pénzeszközök				
	B7. Felhalmozási célú átvett pénzeszközök				
	B8. Finanszírozási bevételek	39 028 951			
	Összesen:	160 399 918	138 889 933	111 214 870	80
01800 Önkormányzatok elszámolásai a közp. költségvetéssel	B1. Működési célú támogatások államháztartáson belülről	383 609 815	310 125 711	310 125 711	100
	B2. Felhalmozási célú támogatások államháztartáson belülről		17 740	17 740	100
	B3. Közhatalmi bevételek				
	B4. Működési bevételek				
	B5. Felhalmozási bevételek				
	B6. Működési célú átvett pénzeszközök				
	B7. Felhalmozási célú átvett pénzeszközök				
	B8. Finanszírozási bevételek	11 806 886	11 808 886	12 201 492	104
	Összesen:	395 416 601	321 950 437	322 434 943	100

Kormányzati funkciók	Bevételi jogcímek	Eredeti e.i.	Módosított e.i.	Tény	Teljesítés %-a
010030 Támogatási célú finanszírozási műveletek	B1. Működési célú támogatások államháztartáson belülről				
	B2. Felhalmozási célú támogatások államháztartáson belülről				
	B3. Közhatalmi bevételek				
	B4. Működési bevételek				
	B5. Felhalmozási bevételek				
	B6. Működési célú átvett pénzeszközök				
	B7. Felhalmozási célú átvett pénzeszközök				
	B8. Finanszírozási bevételek		131 304 610	107 824 344	62
	Összesen:		131 304 610	107 824 344	62
041230 Hosszabb időtartamú körforgási köztartás	B1. Működési célú támogatások államháztartáson belülről	19 739 286	123 688 196	100 086 352	81
	B2. Felhalmozási célú támogatások államháztartáson belülről				
	B3. Közhatalmi bevételek				
	B4. Működési bevételek				
	B5. Felhalmozási bevételek				
	B6. Működési célú átvett pénzeszközök				
	B7. Felhalmozási célú átvett pénzeszközök				
	B8. Finanszírozási bevételek	4 281 298			
	Összesen:	24 020 584	123 688 196	100 086 352	81
041237 Körforgási köztartás műveletei	B1. Működési célú támogatások államháztartáson belülről	278 491 108	305 850 632	331 368 219	107
	B2. Felhalmozási célú támogatások államháztartáson belülről	17 953 266	16 690 466	18 224 214	97
	B3. Közhatalmi bevételek				
	B4. Működési bevételek	25 178 000	25 208 371	25 096 685	100
	B5. Felhalmozási bevételek		110 236	110 236	100
	B6. Működési célú átvett pénzeszközök				
	B7. Felhalmozási célú átvett pénzeszközök				
	B8. Finanszírozási bevételek	58 556 101			
	Összesen:	380 178 473	362 668 705	374 787 354	108
041240 Állat-egészségügy	B1. Működési célú támogatások államháztartáson belülről		1 030 245	1 030 245	100
	B2. Felhalmozási célú támogatások államháztartáson belülről				
	B3. Közhatalmi bevételek				
	B4. Működési bevételek	17 780 000	34 448 352	34 448 352	100
	B5. Felhalmozási bevételek				
	B6. Működési célú átvett pénzeszközök				
	B7. Felhalmozási célú átvett pénzeszközök				
	B8. Finanszírozási bevételek				
	Összesen:	17 780 000	35 478 597	35 478 597	100
045120 Út- autópálya építés	B1. Működési célú támogatások államháztartáson belülről		53 411 881		
	B2. Felhalmozási célú támogatások államháztartáson belülről		175 031 239	24 034 564	14
	B3. Közhatalmi bevételek				
	B4. Működési bevételek				
	B5. Felhalmozási bevételek				
	B6. Működési célú átvett pénzeszközök				
	B7. Felhalmozási célú átvett pénzeszközök				
	B8. Finanszírozási bevételek	29 228 733			
	Összesen:	29 228 733	228 443 120	24 034 564	11
047120 Piac üzemeltetés	B1. Működési célú támogatások államháztartáson belülről				
	B2. Felhalmozási célú támogatások államháztartáson belülről				
	B3. Közhatalmi bevételek				
	B4. Működési bevételek		26 380	26 380	100
	B5. Felhalmozási bevételek				
	B6. Működési célú átvett pénzeszközök				
	B7. Felhalmozási célú átvett pénzeszközök				
	B8. Finanszírozási bevételek				
	Összesen:		26 380	26 380	100
052020 Szennyvíz-gyűjtés, tisztítás, elhelyezés	B1. Működési célú támogatások államháztartáson belülről				
	B2. Felhalmozási célú támogatások államháztartáson belülről				
	B3. Közhatalmi bevételek				
	B4. Működési bevételek	5 080 000	17 780 000	12 583 142	71
	B5. Felhalmozási bevételek				
	B6. Működési célú átvett pénzeszközök				
	B7. Felhalmozási célú átvett pénzeszközök				
	B8. Finanszírozási bevételek				
	Összesen:	5 080 000	17 780 000	12 583 142	71

Kormányzati funkciók	Bevételi jogcímek	Eredeti e.l.	Módosított e.l.	Tény	Teljesítés %-a
066020 Város - Közfelújításokból egyéb szolgáltatások	B1. Működési célú támogatások államháztartáson belülről				
	B2. Felhalmozási célú támogatások államháztartáson belülről				
	B3. Közhatalmi bevételek				
	B4. Működési bevételek	330 000	98 103	158 104	161
	B5. Felhalmozási bevételek				
	B6. Működési célú átvett pénzeszközök				
	B7. Felhalmozási célú átvett pénzeszközök				
	B8. Finanszírozási bevételek				
	Összesen:	330 000	98 103	158 104	161
072111 Háziorvosi alapellátás	B1. Működési célú támogatások államháztartáson belülről		35 648 916	35 647 200	99
	B2. Felhalmozási célú támogatások államháztartáson belülről				
	B3. Közhatalmi bevételek				
	B4. Működési bevételek	2 540 000	1 833 418	1 833 418	100
	B5. Felhalmozási bevételek				
	B6. Működési célú átvett pénzeszközök				
	B7. Felhalmozási célú átvett pénzeszközök				
	B8. Finanszírozási bevételek				
	Összesen:	2 540 000	37 782 334	37 480 618	99

Kormányzati funkciók	Bevételi jogcímek	Eredeti e.i.	Módosított e.i.	Tény	Teljesítés %-a
08000 Fgyéb szabadtéri szolgáltatás	B1. Működési célú támogatások államháztartáson belülről				
	B2. Felhalmozási célú támogatások államháztartáson belülről				
	B3. Közhatalmi bevétel				
	B4. Működési bevételek				
	B5. Felhalmozási bevételek				
	B6. Működési célú átvett pénzeszközök		850 000	850 000	
	B7. Felhalmozási célú átvett pénzeszközök				
	B8. Finanszírozási bevételek				
	Összesen:			850 000	850 000
107000 Egyéb azonnali pénzügyi és természetbeni ellátások, támogatások	B1. Működési célú támogatások államháztartáson belülről				
	B2. Felhalmozási célú támogatások államháztartáson belülről				
	B3. Közhatalmi bevétel				
	B4. Működési bevételek			140 001	
	B5. Felhalmozási bevételek				
	B6. Működési célú átvett pénzeszközök	3 000 000	3 754 377		
	B7. Felhalmozási célú átvett pénzeszközök				
	B8. Finanszírozási bevételek				
	Összesen:	3 000 000	3 754 377	140 001	4
107090 Esélyegyenlőség elősegítését célú tevékenységek és programok	B1. Működési célú támogatások államháztartáson belülről	8 108 000	8 108 000		
	B2. Felhalmozási célú támogatások államháztartáson belülről				
	B3. Közhatalmi bevétel				
	B4. Működési bevételek				
	B5. Felhalmozási bevételek				
	B6. Működési célú átvett pénzeszközök				
	B7. Felhalmozási célú átvett pénzeszközök				
	B8. Finanszírozási bevételek				
	Összesen:	8 108 000	8 108 000		
800020 Önkormányzatok funkcióira nem sorolható bevételek	B1. Működési célú támogatások államháztartáson belülről				
	B2. Felhalmozási célú támogatások államháztartáson belülről				
	B3. Közhatalmi bevétel	94 728 000	98 490 235	98 490 235	100
	B4. Működési bevételek		257	257	100
	B5. Felhalmozási bevételek				
	B6. Működési célú átvett pénzeszközök				
	B7. Felhalmozási célú átvett pénzeszközök				
	B8. Finanszírozási bevételek				
	Összesen:	94 728 000	98 490 492	98 490 492	100
800080 Forgalmas és befektetési célú finanszírozási műveletek	B1. Működési célú támogatások államháztartáson belülről				
	B2. Felhalmozási célú támogatások államháztartáson belülről				
	B3. Közhatalmi bevétel				
	B4. Működési bevételek				
	B5. Felhalmozási bevételek				
	B6. Működési célú átvett pénzeszközök				
	B7. Felhalmozási célú átvett pénzeszközök				
	B8. Finanszírozási bevételek	256 565 992	257 049 023	116 928 070	45
	Összesen:	256 565 992	257 049 023	116 928 070	45
Összesen:	B1. Működési célú támogatások államháztartáson belülről	689 948 208	846 005 477	783 077 823	93
	B2. Felhalmozási célú támogatások államháztartáson belülről	17 953 266	207 200 665	55 729 738	27
	B3. Közhatalmi bevétel	94 728 000	98 490 235	98 490 235	100
	B4. Működési bevételek	111 420 000	142 804 515	110 019 910	77
	B5. Felhalmozási bevételek	66 430 967	53 447 111	63 447 111	100
	B6. Működési célú átvett pénzeszközök	3 000 000	4 804 377	860 000	18
	B7. Felhalmozási célú átvett pénzeszközök				
	B8. Finanszírozási bevételek	400 817 635	400 160 619	237 043 806	59
	Összesen:	1 384 398 076	1 762 712 999	1 348 658 823	77

Önkormányzat 2023. évi bevétel kormányzati funkciók szerinti bontásban

adatok forintban

Kormányzati funkciók	Bevételi jogcímek	Eredeti e.f.	Módosított e.f.	Tény	Teljesítés %-a
069200 Város - közfelfüggetlen/közdíj egyéb szolgáltatások	B1. Működési célú támogatások államháztartáson belülről	2 000 000	2 288 200	2 236 200	98
	B2. Felhalmozási célú támogatások államháztartáson belülről				
	B3. Közhatalmi bevételek				
	B4. Működési bevételek				
	B5. Felhalmozási bevételek				
	B6. Működési célú átvett pénzeszközök				
	B7. Felhalmozási célú átvett pénzeszközök				
	B8. Finanszírozási bevételek				
	Összesen:		2 000 000	2 288 200	2 236 200
07210 Járóbeli és egyéni adószedélyek	B1. Működési célú támogatások államháztartáson belülről	13 000 000	11 564 800	11 564 800	100
	B2. Felhalmozási célú támogatások államháztartáson belülről				
	B3. Közhatalmi bevételek				
	B4. Működési bevételek	1 016 000	759 863	759 863	100
	B5. Felhalmozási bevételek				
	B6. Működési célú átvett pénzeszközök				
	B7. Felhalmozási célú átvett pénzeszközök				
	B8. Finanszírozási bevételek				
	Összesen:		14 016 000	12 324 663	12 324 663
10700 Falugondnoksági tevékenységek ellátása	B1. Működési célú támogatások államháztartáson belülről				
	B2. Felhalmozási célú támogatások államháztartáson belülről				
	B3. Közhatalmi bevételek				
	B4. Működési bevételek	6 350	247 298	247 298	100
	B5. Felhalmozási bevételek				
	B6. Működési célú átvett pénzeszközök				
	B7. Felhalmozási célú átvett pénzeszközök				
	B8. Finanszírozási bevételek				
	Összesen:		6 350	247 298	247 298
10700 Egyéb szociális pénzbeni és természetbeni ellátások	B1. Működési célú támogatások államháztartáson belülről				
	B2. Felhalmozási célú támogatások államháztartáson belülről				
	B3. Közhatalmi bevételek				
	B4. Működési bevételek				
	B5. Felhalmozási bevételek				
	B6. Működési célú átvett pénzeszközök	3 000 000	3 754 377	3 614 376	96
	B7. Felhalmozási célú átvett pénzeszközök				
	B8. Finanszírozási bevételek				
	Összesen:		3 000 000	3 754 377	3 614 376
Összesen:	B1. Működési célú támogatások államháztartáson belülről	15 000 000	13 864 000	13 801 000	100
	B2. Felhalmozási célú támogatások államháztartáson belülről				
	B3. Közhatalmi bevételek				
	B4. Működési bevételek	1 022 350	1 007 161	1 007 161	100
	B5. Felhalmozási bevételek				
	B6. Működési célú átvett pénzeszközök	3 000 000	3 754 377	3 614 376	96
	B7. Felhalmozási célú átvett pénzeszközök				
	B8. Finanszírozási bevételek				
	Összesen:		19 022 350	18 615 538	18 422 637

Egyeki Polgármesteri Hivatal 2023. évi bevételei kormányzati funkciók szerinti bontásban

adatok forintban

Kormányzati funkciók	Bevételei jogcímeik	Eredeti e.i.	Módosított e.i.	Tény	Teljesítés %-a
011130 Önkormányzatok és önkormányzati hivatalok jogalkotói és általános igazgatási tevékenysége	B1. Működési célú támogatások államháztartáson belülről	-	-	-	-
	B2. Felhalmozási célú támogatások államháztartáson belülről	-	-	-	-
	B3. Közhatalmi bevétel	-	-	-	-
	B4. Működési bevételek	681 000	1 165 490	1 165 490	100
	B5. Felhalmozási bevételek	10 000	3 937	3 937	100
	B6. Működési célú átvett pénzeszközök	-	-	-	-
	B7. Felhalmozási célú átvett pénzeszközök	-	-	-	-
	B8. Finanszírozási bevételek	-	-	-	-
	Összesen:	691 000	1 169 427	1 169 427	100
	013210 Átfogó tervezési és statisztikai szolgáltatások	B1. Működési célú támogatások államháztartáson belülről	-	-	-
B2. Felhalmozási célú támogatások államháztartáson belülről		-	-	-	-
B3. Közhatalmi bevétel		-	-	-	-
B4. Működési bevételek		-	-	-	-
B5. Felhalmozási bevételek		-	-	-	-
B6. Működési célú átvett pénzeszközök		-	-	-	-
B7. Felhalmozási célú átvett pénzeszközök		-	-	-	-
B8. Finanszírozási bevételek		1 425 300	-	-	-
Összesen:		1 425 300	-	-	-
018030 Támogatási célú finanszírozási műveletek		B1. Működési célú támogatások államháztartáson belülről	-	-	-
	B2. Felhalmozási célú támogatások államháztartáson belülről	-	-	-	-
	B3. Közhatalmi bevétel	-	-	-	-
	B4. Működési bevételek	-	-	-	-
	B5. Felhalmozási bevételek	-	-	-	-
	B6. Működési célú átvett pénzeszközök	-	-	-	-
	B7. Felhalmozási célú átvett pénzeszközök	-	-	-	-
	B8. Finanszírozási bevételek	-	162 507 521	162 320 087	100
	Összesen:	-	162 507 521	162 320 087	100
	Összesen:	B1. Működési célú támogatások államháztartáson belülről	-	-	-
B2. Felhalmozási célú támogatások államháztartáson belülről		-	-	-	-
B3. Közhatalmi bevétel		-	-	-	-
B4. Működési bevételek		681 000	1 165 490	1 165 490	100
B5. Felhalmozási bevételek		10 000	3 937	3 937	100
B6. Működési célú átvett pénzeszközök		-	-	-	-
B7. Felhalmozási célú átvett pénzeszközök		-	-	-	-
B8. Finanszírozási bevételek		1 425 300	162 507 521	162 320 087	100
Összesen:		2 116 300	163 676 948	163 489 514	100

Egyeki Polgármesteri Hivatal 2023. évi bevételei kormányzati funkciók szerinti bontásban kötelezően ellátandó feladatonként

adatok forintban

Kormányzati funkciók	Bevételi jogcímek	Eredeti e.i.	Módosított e.i.	Tény	Teljesítés %-a
011130 Önkormányzatok és önkormányzati hivatalok fenntartói és általános igazgatási tevékenysége	B1. Működési célú támogatások államháztartáson belülről	-			
	B2. Felhalmozási célú támogatások államháztartáson belülről				
	B3. Közhatalmi bevétel				
	B4. Működési bevételek	681 000	1 165 490	1 165 490	100
	B5. Felhalmozási bevételek	10 000	3 937	3 937	100
	B6. Működési célú átvett pénzeszközök				
	B7. Felhalmozási célú átvett pénzeszközök				
	B8. Finanszírozási bevételek				
	Összesen:	691 000	1 169 427	1 169 427	100
	013210 Átfogó tervezési és statisztikai szolgáltatások	B1. Működési célú támogatások államháztartáson belülről			
B2. Felhalmozási célú támogatások államháztartáson belülről					
B3. Közhatalmi bevétel					
B4. Működési bevételek					
B5. Felhalmozási bevételek					
B6. Működési célú átvett pénzeszközök					
B7. Felhalmozási célú átvett pénzeszközök					
B8. Finanszírozási bevételek		1 425 300			
Összesen:		1 425 300	-	-	

Tárkányi Béla Könyvtár és Művelődési Ház 2023. évi bevételei kormányzati funkciók szerinti bontásban

adatok forintban

Kormányzati funkciók	Bevételi jogcímek	Eredeti e.f.	Módosított e.f.	Tény	Teljesítés %-a
016030 Támogatási célú finanszírozási bevételek	B1. Működési célú támogatások államháztartáson belülről	-	-	-	-
	B2. Felhalmozási célú támogatások államháztartáson belülről	-	-	-	-
	B3. Közhatalmi bevétel	-	-	-	-
	B4. Működési bevételek	-	-	-	-
	B5. Felhalmozási bevételek	-	-	-	-
	B6. Működési célú átvett pénzeszközök	-	-	-	-
	B7. Felhalmozási célú átvett pénzeszközök	-	-	-	-
	B8. Finanszírozási bevételek	-	17 956 972	17 646 329	98
	Összesen:	-	17 956 972	17 646 329	98
032044 Könyvtári szolgáltatások	B1. Működési célú támogatások államháztartáson belülről	-	-	-	-
	B2. Felhalmozási célú támogatások államháztartáson belülről	-	-	-	-
	B3. Közhatalmi bevétel	-	-	-	-
	B4. Működési bevételek	1 637 000	990 953	990 953	100
	B5. Felhalmozási bevételek	-	-	-	-
	B6. Működési célú átvett pénzeszközök	-	-	-	-
	B7. Felhalmozási célú átvett pénzeszközök	-	-	-	-
	B8. Finanszírozási bevételek	-	-	-	-
	Összesen:	1 637 000	990 953	990 953	100
Összesen:	B1. Működési célú támogatások államháztartáson belülről	-	-	-	-
	B2. Felhalmozási célú támogatások államháztartáson belülről	-	-	-	-
	B3. Közhatalmi bevétel	-	-	-	-
	B4. Működési bevételek	1 637 000	990 953	990 953	100
	B5. Felhalmozási bevételek	-	-	-	-
	B6. Működési célú átvett pénzeszközök	-	-	-	-
	B7. Felhalmozási célú átvett pénzeszközök	-	-	-	-
	B8. Finanszírozási bevételek	-	17 956 972	17 646 329	98
	Összesen:	1 637 000	18 947 925	18 637 282	98

Tárkányi Béla Könyvtár és Művelődési Ház 2023. évi bevételei kormányzati funkciók szerinti bontásban kötelezően ellátandó feladatonként

adatok forintban

Kormányzati funkciók	Bevételi jogcímek	Eredeti e.i.	Módosított e.i.	Tény	Teljesítés %-a
018030 Támogatási célú finanszírozási műveletek	B1. Működési célú támogatások államháztartáson belülről				
	B2. Felhalmozási célú támogatások államháztartáson belülről				
	B3. Közhatalmi bevétel				
	B4. Működési bevételek				
	B5. Felhalmozási bevételek				
	B6. Működési célú átvett pénzeszközök				
	B7. Felhalmozási célú átvett pénzeszközök				
	B8. Finanszírozási bevételek		17 956 972	17 646 329	98
	Összesen:	-	17 956 972	17 646 329	98
082044 Könyvtári szolgáltatások	B1. Működési célú támogatások államháztartáson belülről	-			
	B2. Felhalmozási célú támogatások államháztartáson belülről				
	B3. Közhatalmi bevétel				
	B4. Működési bevételek	1 637 000	990 953	990 953	100
	B5. Felhalmozási bevételek				
	B6. Működési célú átvett pénzeszközök				
	B7. Felhalmozási célú átvett pénzeszközök				
	B8. Finanszírozási bevételek				
	Összesen:	1 637 000	990 953	990 953	100
Összesen:	B1. Működési célú támogatások államháztartáson belülről	-	-	-	
	B2. Felhalmozási célú támogatások államháztartáson belülről	-	-	-	
	B3. Közhatalmi bevétel	-	-	-	
	B4. Működési bevételek	1 637 000	990 953	990 953	100
	B5. Felhalmozási bevételek	-	-	-	
	B6. Működési célú átvett pénzeszközök	-	-	-	
	B7. Felhalmozási célú átvett pénzeszközök	-	-	-	
	B8. Finanszírozási bevételek	-	17 956 972	17 646 329	98
	Összesen:	1 637 000	18 947 925	18 637 282	98

Egyek Nagyközség Önkormányzat és költségvetési szervei 2023. évi kiadási kiemelt előirányzatoként

adatok forintban

Költségvetési kiadás rovarrand	Önkormányzat				Egyeki Polgármesteri Hivatal				Tárkányi Béla Könyvtár és Művelődési Ház				Összesen:			
	Eredeti e.L.	Módosított e.L.	Többsz. %,-	Tény	Eredeti e.L.	Módosított e.L.	Többsz. %,-	Tény	Eredeti e.L.	Módosított e.L.	Többsz. %,-	Tény	Eredeti e.L.	Módosított e.L.	Többsz. %,-	Tény
K1. Személyi juttatások	355 013 139	488 949 221	88	429 399 297	148 851 266	127 238 880	100	127 234 880	10 355 540	9 392 381	100	9 362 361	515 219 947	628 580 482	100	565 986 558
K2. Munkaadókat terhelő járulékok és szociális hozzájárulási adók	25 962 545	35 200 802	94	33 204 545	19 899 760	16 749 293	100	16 749 293	1 339 650	1 212 218	100	1 212 218	47 210 855	59 182 113	100	51 166 096
K3. Dologi kiadások	244 141 836	349 820 970	72	252 568 851	21 519 000	19 452 178	97	18 856 555	10 466 900	7 368 260	93	8 895 510	276 177 236	376 621 398	100	278 300 917
K4. Ellátottak pénzbeli juttatásai	15 460 000	16 320 399	100	16 320 399					15 460 000				15 460 000	16 320 399	100	16 320 399
K5. Egyéb működési célú kiadások (működési tartalékkal együtt)	108 463 334	100 104 472	93	92 862 540									108 463 334	100 104 472	100	92 862 540
ebből: K513 Tartalék (működési)	5 000 000												5 000 000			
K9. Finanszírozási kiadások (működési)	969 135 776	230 290 178	82	188 792 101					369 135 776	230 290 178	100	230 290 178	369 135 776	230 290 178	100	189 792 101
ebből: K912 Likvidációs célú hitelek, kölcsönök, kölcsönzések pénzügyi vállalkozások	141 763 969	40 000 000	0										141 763 969	40 000 000	0	0
ebből: K914 Államháztartáson belüli megelőlegezések visszatérítése	11 806 986	11 806 986	100	11 806 986									11 806 986	11 806 986	100	11 806 986
ebből: K915. Központi irányítású szervek támogatás folyósítása	215 584 821	178 483 192	100	177 985 115					215 584 821	178 483 192	100	177 985 115	215 584 821	178 483 192	100	177 985 115
Működési kiadások összesen	1 119 196 830	1 220 665 842	83	1 014 137 733	190 259 028	163 420 351	100	162 850 729	22 161 990	17 942 849	97	17 440 109	1 331 617 648	1 402 049 042	100	1 194 428 971
K6. Beruházások	114 510 448	295 230 707	17	51 130 427	5 826 000	256 597	100	256 597	1 071 103	1 005 076	100	1 005 076	121 407 551	236 492 380	100	52 332 100
K7. Felújítások	132 156 083	139 639 606	93	130 877 867					132 156 083	139 639 606	100	139 639 606	132 156 083	139 639 606	100	130 574 967
K8. Egyéb felhalmozási célú kiadások		17 740		17 740									17 740	17 740		17 740
K9. Finanszírozási kiadások (felhalmozási)	19 554 265	121 801 265	16	19 554 265	5 826 000	256 597	100	256 597	1 071 103	1 005 076	100	1 005 076	19 554 265	121 801 265	100	19 554 265
Felhalmozási kiadások összesen:	266 223 795	566 888 318	36	201 277 419	5 826 000	256 597	100	256 597	1 071 103	1 005 076	100	1 005 076	273 120 699	358 149 991	100	202 539 092
K512. Tartalékok	15 000 000												15 000 000			
Kiadások összesen:	1 409 420 425	1 777 574 160	86	1 215 415 152	196 085 028	163 676 948	100	163 107 326	23 233 093	18 947 925	97	18 445 185	1 619 738 547	1 960 199 033	100	1 396 967 663

Egyek Nagyközség Önkormányzatának 2023. évi kiadásai kormányzati funkciók szerinti bontásban

Kormányzati funkciók	Kiadási jogcímek	Erőforrás e.f.	Módosított e.f.	Tény e.f.	adatok forintban
					Teljesítés %-a
011030 Önkormányzatok és önkormányzati hivatalok jogszabály és általános igazgatási tevékenysége	K1. Személyi juttatások	22 292 046	19 681 124	19 681 124	100
	K2. Munkaadókat terhelő járulékok és szociális hozzájárulási adó	3 080 000	2 704 191	2 704 191	100
	K3. Dologi kiadások	18 611 000	17 648 262	17 377 756	98
	K4. Ellátottak pénzbeli juttatásai				
	K5. Egyéb működési célú kiadások (tartalékok nélkül)	1 698 574	450 000	450 000	100
	K512. Tartalék	20 000 000			
	K6. Beruházások	270 000	129 002	129 002	100
	K7. Felújítások				
	K8. Egyéb felhalmozási célú kiadások				
	K9. Finanszírozási kiadások				
Összesen	66 131 620	40 612 679	40 342 073	99	
013320 Képzésfelkészítés és -működtetés	K1. Személyi juttatások				
	K2. Munkaadókat terhelő járulékok és szociális hozzájárulási adó				
	K3. Dologi kiadások				
	K4. Ellátottak pénzbeli juttatásai				
	K5. Egyéb működési célú kiadások (tartalékok nélkül)	9 242 000	9 242 000	9 242 000	100
	K512. Tartalék				
	K6. Beruházások		350 000	350 000	100
	K7. Felújítások		2 322 113	1 614 048	70
	K8. Egyéb felhalmozási célú kiadások				
	K9. Finanszírozási kiadások				
Összesen	9 242 000	11 914 113	11 206 048	94	
013350 Az önkormányzati vagyonnal való gazdálkodással kapcsol. Feladatok	K1. Személyi juttatások		120 800	120 500	100
	K2. Munkaadókat terhelő járulékok és szociális hozzájárulási adó				
	K3. Dologi kiadások	36 805 000	32 915 154	21 985 883	67
	K4. Ellátottak pénzbeli juttatásai				
	K5. Egyéb működési célú kiadások (tartalékok nélkül)		200 000		
	K512. Tartalék				
	K6. Beruházások	81 763 324	86 095 477	14 640 083	17
	K7. Felújítások	5 281 000	8 299 512	6 225 876	75
	K8. Egyéb felhalmozási célú kiadások				
	K9. Finanszírozási kiadások				
Összesen	123 849 324	127 630 043	42 982 642	34	
018010 Önkormányzatok elszámolásai a központi költségvetés felé	K1. Személyi juttatások				
	K2. Munkaadókat terhelő járulékok és szociális hozzájárulási adó				
	K3. Dologi kiadások				
	K4. Ellátottak pénzbeli juttatásai				
	K5. Egyéb működési célú kiadások (tartalékok nélkül)	50 000	338 530	333 760	99
	K512. Tartalék				
	K6. Beruházások				
	K7. Felújítások				
	K8. Egyéb felhalmozási célú kiadások				
	K9. Finanszírozási kiadások	11 806 968	11 806 968	11 806 968	100
Összesen	11 856 968	12 145 516	12 140 746	100	
018920 Támogatási célú finanszírozási műveletek	K1. Személyi juttatások				
	K2. Munkaadókat terhelő járulékok és szociális hozzájárulási adó				
	K3. Dologi kiadások				
	K4. Ellátottak pénzbeli juttatásai				
	K5. Egyéb működési célú kiadások (tartalékok nélkül)	53 927 000	53 927 000	46 879 838	87
	K512. Tartalék				
	K6. Beruházások				
	K7. Felújítások				
	K8. Egyéb felhalmozási célú kiadások				
	K9. Finanszírozási kiadások	215 564 821	176 483 192	177 895 115	100
Összesen	269 491 821	230 410 192	224 864 953	97	
032020 Tűz és katasztrófavédelmi tevékenységek	K1. Személyi juttatások				
	K2. Munkaadókat terhelő járulékok és szociális hozzájárulási adó				
	K3. Dologi kiadások				
	K4. Ellátottak pénzbeli juttatásai				
	K5. Egyéb működési célú kiadások (tartalékok nélkül)	10 351 780	6 605 000	6 605 000	100
	K512. Tartalék				
	K6. Beruházások				
	K7. Felújítások				
	K8. Egyéb felhalmozási célú kiadások				
	K9. Finanszírozási kiadások				
Összesen	10 351 780	6 605 000	6 605 000	100	
041233 Hosszabb időtartamú külföldi köztalálkozások	K1. Személyi juttatások	22 554 539	119 913 984	102 380 570	85
	K2. Munkaadókat terhelő járulékok és szociális hozzájárulási adó	1 468 045	7 810 955	7 355 583	94
	K3. Dologi kiadások				
	K4. Ellátottak pénzbeli juttatásai				
	K5. Egyéb működési célú kiadások (tartalékok nélkül)				
	K512. Tartalék				
	K6. Beruházások				
	K7. Felújítások				
	K8. Egyéb felhalmozási célú kiadások				
	K9. Finanszírozási kiadások				
Összesen	24 022 584	127 724 939	109 736 153	85	

Kormányzati funkciók	Kiadási jogcímek	Eredet e.l.	Módosított e.l.	Tény	Teljesítés %-a
041237 Közfoglalkoztatási mintaprogram	K1. Személyi juttatások	296 284 254	321 501 716	280 832 872	87
	K2. Munkaadókat terhelő járulékok és szociális hozzájárulási adó	19 502 000	21 114 524	18 732 356	93
	K3. Dologi kiadások	43 758 154	50 596 075	49 925 873	99
	K4. Ellátottak pénzbeli juttatásai				
	K5. Egyéb működési célú kiadások (tartalékok nélkül)	9 897 000	9 616 500	9 616 500	100
	K512. Tartalék				
	K6. Beruházások	20 642 880	26 510 413	26 510 413	100
	K7. Felújítások				
	K8. Egyéb felhalmozási célú kiadások				
	K9. Finanszírozási kiadások				
	Összesen	389 895 088	425 338 228	386 718 013	90
042180 Állat-egészségügy	K1. Személyi juttatások	3 571 000	3 811 472	3 722 597	96
	K2. Munkaadókat terhelő járulékok és szociális hozzájárulási adó	482 000	549 000	483 949	
	K3. Dologi kiadások	9 988 000	15 946 271	14 388 146	90
	K4. Ellátottak pénzbeli juttatásai				
	K5. Egyéb működési célú kiadások (tartalékok nélkül)				
	K512. Tartalék				
	K6. Beruházások		40 592	23 150	57
	K7. Felújítások				
	K8. Egyéb felhalmozási célú kiadások				
	K9. Finanszírozási kiadások				
	Összesen	14 001 000	20 347 335	18 657 942	91
045120 Út, autópálya építés	K1. Személyi juttatások				
	K2. Munkaadókat terhelő járulékok és szociális hozzájárulási adó				
	K3. Dologi kiadások	8 456 834	67 708 319	15 248 096	23
	K4. Ellátottak pénzbeli juttatásai				
	K5. Egyéb működési célú kiadások (tartalékok nélkül)				
	K512. Tartalék				
	K6. Beruházások	8 698 839	175 031 239	5 581 380	3
	K7. Felújítások	126 878 083	129 128 271	122 545 552	95
	K8. Egyéb felhalmozási célú kiadások				
	K9. Finanszírozási kiadások				
	Összesen	144 030 766	371 868 829	143 486 008	38
045180 Kiszáradtak, álagutak üzemeltetése fenntartása	K1. Személyi juttatások				
	K2. Munkaadókat terhelő járulékok és szociális hozzájárulási adó				
	K3. Dologi kiadások	6 843 400	6 843 709	6 843 709	100
	K4. Ellátottak pénzbeli juttatásai				
	K5. Egyéb működési célú kiadások (tartalékok nélkül)	5 818 200	5 818 200	5 818 200	100
	K512. Tartalék				
	K6. Beruházások				
	K7. Felújítások				
	K8. Egyéb felhalmozási célú kiadások				
	K9. Finanszírozási kiadások				
	Összesen	12 661 600	12 661 909	12 661 909	100
048220 Víz- és csatornák építése (pályázati felhívás alapján)	K1. Személyi juttatások				
	K2. Munkaadókat terhelő járulékok és szociális hozzájárulási adó				
	K3. Dologi kiadások	5 294 000	1 832 120	270 950	16
	K4. Ellátottak pénzbeli juttatásai				
	K5. Egyéb működési célú kiadások (tartalékok nélkül)				
	K512. Tartalék				
	K6. Beruházások		817 880	817 880	100
	K7. Felújítások				
	K8. Egyéb felhalmozási célú kiadások				
	K9. Finanszírozási kiadások				
	Összesen	5 294 000	2 350 000	1 088 830	46
041120 Fiac. üzemeltetés	K1. Személyi juttatások				
	K2. Munkaadókat terhelő járulékok és szociális hozzájárulási adó				
	K3. Dologi kiadások	710 000	1 026 803	760 673	74
	K4. Ellátottak pénzbeli juttatásai				
	K5. Egyéb működési célú kiadások (tartalékok nélkül)				
	K512. Tartalék				
	K6. Beruházások	127 000	127 000	100 000	79
	K7. Felújítások		89 710	89 710	100
	K8. Egyéb felhalmozási célú kiadások				
	K9. Finanszírozási kiadások				
	Összesen	837 000	1 286 803	964 673	75
052020 Szennyvíz gyűjtése, tisztítása, elhelyezése	K1. Személyi juttatások				
	K2. Munkaadókat terhelő járulékok és szociális hozzájárulási adó				
	K3. Dologi kiadások	5 080 000	17 780 000	10 225 046	58
	K4. Ellátottak pénzbeli juttatásai				
	K5. Egyéb működési célú kiadások (tartalékok nélkül)				
	K512. Tartalék				
	K6. Beruházások				
	K7. Felújítások				
	K8. Egyéb felhalmozási célú kiadások				
	K9. Finanszírozási kiadások				
	Összesen	6 080 000	17 780 000	10 226 046	58

Kormányzati funkciók	Kiadási jogcímek	Eredet e.l.	Módosított e.l.	Tény	Teljesítés %-a
062020 Településfejlesztési projektek és átalakítások	K1. Személyi juttatások				
	K2. Munkaadókat terhelő járulékok és szociális hozzájárulási adó				
	K3. Dologi kiadások				
	K4. Ellátottak pénzbeli juttatásai				
	K5. Egyéb működési célú kiadások (tartalékok nélkül)				
	K512. Tartalék				
	K6. Beruházások	3 010 605	3 010 605		
	K7. Felújítások				
	K8. Egyéb felhalmozási célú kiadások				
	K9. Finanszírozási kiadások				
Összesen	3 010 605	3 010 605			
064010 Könyvtárgétség	K1. Személyi juttatások				
	K2. Munkaadókat terhelő járulékok és szociális hozzájárulási adó				
	K3. Dologi kiadások	33 527 800	33 527 800	23 788 187	71
	K4. Ellátottak pénzbeli juttatásai				
	K5. Egyéb működési célú kiadások (tartalékok nélkül)				
	K512. Tartalék				
	K6. Beruházások				
	K7. Felújítások				
	K8. Egyéb felhalmozási célú kiadások				
	K9. Finanszírozási kiadások				
Összesen	33 527 800	33 527 800	23 788 187	71	
068020 Város-, községvezetői/közfelügyelői egyéb szolgálatok	K1. Személyi juttatások	3 834 800	4 810 044	4 207 544	87
	K2. Munkaadókat terhelő járulékok és szociális hozzájárulási adó	500 000	489 468	487 892	100
	K3. Dologi kiadások	10 511 000	11 507 192	4 800 697	42
	K4. Ellátottak pénzbeli juttatásai				
	K5. Egyéb működési célú kiadások (tartalékok nélkül)		289 200	289 200	100
	K512. Tartalék				
	K6. Beruházások		1 336 083	1 336 073	100
	K7. Felújítások				
	K8. Egyéb felhalmozási célú kiadások		17 740	17 740	100
	K9. Finanszírozási kiadások				
Összesen	14 846 800	18 449 707	11 139 246	60	
072111 Hétfelirvosi alapellátás	K1. Személyi juttatások	840 000	12 488 771	12 117 344	97
	K2. Munkaadókat terhelő járulékok és szociális hozzájárulási adó	99 000	1 554 303	1 554 303	100
	K3. Dologi kiadások	4 029 000	26 586 288	24 311 442	91
	K4. Ellátottak pénzbeli juttatásai				
	K5. Egyéb működési célú kiadások (tartalékok nélkül)				
	K512. Tartalék				
	K6. Beruházások		1 752 438	1 602 436	91
	K7. Felújítások				
	K8. Egyéb felhalmozási célú kiadások				
	K9. Finanszírozási kiadások				
Összesen	4 968 000	42 382 778	39 585 526	93	
072112 Hétfelirvosi ügykezelés	K1. Személyi juttatások				
	K2. Munkaadókat terhelő járulékok és szociális hozzájárulási adó				
	K3. Dologi kiadások	7 800 320	1 900 080	1 900 080	100
	K4. Ellátottak pénzbeli juttatásai				
	K5. Egyéb működési célú kiadások (tartalékok nélkül)				
	K512. Tartalék				
	K6. Beruházások				
	K7. Felújítások				
	K8. Egyéb felhalmozási célú kiadások				
	K9. Finanszírozási kiadások				
Összesen	7 800 320	1 900 080	1 900 080	100	
072210 Járulékok gyűjtése az egészségügyi ellátásért	K1. Személyi juttatások				
	K2. Munkaadókat terhelő járulékok és szociális hozzájárulási adó				
	K3. Dologi kiadások	16 067 000	14 520 882	14 329 909	98
	K4. Ellátottak pénzbeli juttatásai				
	K5. Egyéb működési célú kiadások (tartalékok nélkül)				
	K512. Tartalék				
	K6. Beruházások		30 000	30 000	100
	K7. Felújítások				
	K8. Egyéb felhalmozási célú kiadások				
	K9. Finanszírozási kiadások				
Összesen	16 067 000	14 550 882	14 359 909	98	

Kormányzati funkciók	Kiadási jogcímek	Eredet e.i.	Módosított a.i.	Tény	Teljesítés %-a
084031 Civil szervezetek támogatása	K1. Személyi juttatások				
	K2. Munkaadókat terhelő járulékok és szociális hozzájárulási adó				
	K3. Dologi kiadások				
	K4. Ellátottak pénzbeli juttatásai				
	K5. Egyéb működési célú kiadások (tartalékok nélkül)	5 600 000	6 620 872	6 620 872	100
	K512. Tartalék				
	K6. Beruházások				
	K7. Felújítások				
	K8. Egyéb felhalmozási célú kiadások				
	K9. Finanszírozási kiadások				
Összesen	5 600 000	6 620 872	6 620 872	100	
086090 Egyéb szabadtéri szolgáltatás	K1. Személyi juttatások			100 000	100
	K2. Munkaadókat terhelő járulékok és szociális hozzájárulási adó			41 951	100
	K3. Dologi kiadások	1 000 000	2 647 806	2 647 806	100
	K4. Ellátottak pénzbeli juttatásai				
	K5. Egyéb működési célú kiadások (tartalékok nélkül)				
	K512. Tartalék				
	K6. Beruházások				
	K7. Felújítások				
	K8. Egyéb felhalmozási célú kiadások				
	K9. Finanszírozási kiadások				
Összesen	1 000 000	2 789 767	2 789 767	100	
104037 Intézményen kívüli gyermekétkeztetés	K1. Személyi juttatások				
	K2. Munkaadókat terhelő járulékok és szociális hozzájárulási adó				
	K3. Dologi kiadások	12 390 328	10 678 080	10 678 080	100
	K4. Ellátottak pénzbeli juttatásai				
	K5. Egyéb működési célú kiadások (tartalékok nélkül)				
	K512. Tartalék				
	K6. Beruházások				
	K7. Felújítások				
	K8. Egyéb felhalmozási célú kiadások				
	K9. Finanszírozási kiadások				
Összesen	12 390 328	10 678 080	10 678 080	100	
104060 A gyermekek és fiatal családok életmin. javító programok	K1. Személyi juttatások				
	K2. Munkaadókat terhelő járulékok és szociális hozzájárulási adó				
	K3. Dologi kiadások				
	K4. Ellátottak pénzbeli juttatásai	630 000	626 300	626 300	100
	K5. Egyéb működési célú kiadások (tartalékok nélkül)				
	K512. Tartalék				
	K6. Beruházások				
	K7. Felújítások				
	K8. Egyéb felhalmozási célú kiadások				
	K9. Finanszírozási kiadások				
Összesen	630 000	626 300	626 300	100	
106010 Lakóingatlan szociális célú bérebedása üzemeltetése	K1. Személyi juttatások				
	K2. Munkaadókat terhelő járulékok és szociális hozzájárulási adó				
	K3. Dologi kiadások	636 000			
	K4. Ellátottak pénzbeli juttatásai				
	K5. Egyéb működési célú kiadások (tartalékok nélkül)	3 878 800	3 878 800	3 878 800	100
	K512. Tartalék				
	K6. Beruházások				
	K7. Felújítások				
	K8. Egyéb felhalmozási célú kiadások				
	K9. Finanszírozási kiadások				
Összesen	4 513 800	3 878 800	3 878 800	100	

Kormányzati funkciók	Kiadási jogcímek	Eredet e.i.	Módosított o.i.	Tény	Teljesítés %-a
107053 Falugondnoki, tanügyiratornai feladatok ellátása	K1. Személyi juttatások	5 533 100	5 082 684	4 688 700	92
	K2. Munkaadókat terhelő járulékok és szociális hozzájárulási adó	750 005	688 920	625 831	91
	K3. Dologi kiadások	2 219 000	2 325 228	2 262 097	97
	K4. Ellátottak pénzbeli juttatásai				
	K5. Egyéb működési célú kiadások (tartalékok nélkül)				
	K612. Tartalék				
	K6. Beruházások				
	K7. Felújítások				
	K8. Egyéb felhalmozási célú kiadások				
	K9. Finanszírozási kiadások				
	Összesen	8 502 100	8 096 812	7 566 568	94
107060 Egyéb szociális pénzbeli és természetbeni ellátások, támogatások	K1. Személyi juttatások				
	K2. Munkaadókat terhelő járulékok és szociális hozzájárulási adó				
	K3. Dologi kiadások				
	K4. Ellátottak pénzbeli juttatásai	14 830 000	15 684 089	15 684 089	100
	K5. Egyéb működési célú kiadások (tartalékok nélkül)	3 000 000	3 118 370	3 118 370	100
	K612. Tartalék				
	K6. Beruházások				
	K7. Felújítások				
	K8. Egyéb felhalmozási célú kiadások				
	K9. Finanszírozási kiadások				
	Összesen	17 830 000	18 812 459	18 812 459	100
107080 Eelnygyenltvly ellygyllési céltv tevlkenységek és programok	K1. Személyi juttatások	1 103 400	1 423 264	1 423 264	100
	K2. Munkaadókat terhelő járulékok és szociális hozzájárulási adó	143 500	218 380	218 380	100
	K3. Dologi kiadások				
	K4. Ellátottak pénzbeli juttatásai				
	K5. Egyéb működési célú kiadások (tartalékok nélkül)				
	K612. Tartalék				
	K6. Beruházások				
	K7. Felújítások				
	K8. Egyéb felhalmozási célú kiadások				
	K9. Finanszírozási kiadások				
	Összesen	1 246 900	1 641 634	1 641 634	100
900000 Folytatási és befektetési célú finanszírozási műveletek	K1. Személyi juttatások				
	K2. Munkaadókat terhelő járulékok és szociális hozzájárulási adó				
	K3. Dologi kiadások	20 628 090	34 132 621	30 835 511	90
	K4. Ellátottak pénzbeli juttatásai				
	K5. Egyéb működési célú kiadások (tartalékok nélkül)				
	K612. Tartalék				
	K6. Beruházások				
	K7. Felújítások				
	K8. Egyéb felhalmozási célú kiadások				
	K9. Finanszírozási kiadások	161 318 234	161 801 265	19 554 285	12
	Összesen	181 944 234	198 933 886	50 389 776	26
Összesen:	K1. Személyi juttatások	355 013 139	488 949 221	428 388 297	86
	K2. Munkaadókat terhelő járulékok és szociális hozzájárulási adó	25 982 545	35 200 602	33 204 545	94
	K3. Dologi kiadások	244 141 836	349 820 970	282 568 561	72
	K4. Ellátottak pénzbeli juttatásai	16 460 000	16 320 399	16 320 399	100
	K5. Egyéb működési célú kiadások (tartalékok nélkül)	103 453 334	100 104 472	92 852 540	93
	K612. Tartalék	20 000 000	-	-	-
	K6. Beruházások	134 510 448	295 230 707	51 130 427	17
	K7. Felújítások	132 189 083	139 838 606	136 674 987	93
	K8. Egyéb felhalmozási célú kiadások	-	17 740	17 740	
	K9. Finanszírozási kiadások	388 890 041	352 091 443	209 346 366	69
	Összesen	1 400 420 426	1 777 574 160	1 215 416 152	68

Egyek Nagyközség Önkormányzatának 2023. évi kiadásai kormányzati funkciók szerinti bontásban, az önkormányzat által ellátandó kötelező feladatonként

Kormányzati funkciók	Kiadás jogcímei	adatok forintban			
		Eredeti e.i.	Módosított e.i.	Tény	Teljesítés %-a
011130 Önkormányzatok és önkormányzati hivatalok jogalkotó és általános igazgatási tevékenysége	K1. Személyi juttatások	22 282 046	19 681 124	19 681 124	100
	K2. Munkaadókat terhelő járulékok és szociális hozzájárulási adó	3 080 000	2 704 191	2 704 191	100
	K3. Dologi kiadások	18 611 000	17 648 282	17 377 758	98
	K4. Ellátottak pénzbeli juttatásai				
	K5. Egyéb működési célú kiadások (tartalékok nélkül)	1 898 574	450 000	450 000	100
	K512. Tartalék	20 000 000			
	K6. Beruházások	270 000	129 002	129 002	100
	K7. Felújítások				
	K8. Egyéb felhalmozási célú kiadások				
	K9. Finanszírozási kiadások				
Összesen	58 131 820	40 612 579	40 342 073	99	
013320 Közművelődés, kultúra és művelődés	K1. Személyi juttatások				
	K2. Munkaadókat terhelő járulékok és szociális hozzájárulási adó				
	K3. Dologi kiadások				
	K4. Ellátottak pénzbeli juttatásai				
	K5. Egyéb működési célú kiadások (tartalékok nélkül)	9 242 000	9 242 000	9 242 000	100
	K512. Tartalék				
	K6. Beruházások		360 000	360 000	100
	K7. Felújítások		2 322 113	1 614 049	70
	K8. Egyéb felhalmozási célú kiadások				
	K9. Finanszírozási kiadások				
Összesen	9 242 000	11 914 113	11 206 049	94	
013350 Az önkormányzati vagyonnal való gazdálkodással kapcs. Feladatok	K1. Személyi juttatások				
	K2. Munkaadókat terhelő járulékok és szociális hozzájárulási adó				
	K3. Dologi kiadások	36 806 000	32 915 154	21 885 883	67
	K4. Ellátottak pénzbeli juttatásai				
	K5. Egyéb működési célú kiadások (tartalékok nélkül)		200 000		
	K512. Tartalék				
	K6. Beruházások	81 763 324	86 095 477	14 640 083	17
	K7. Felújítások	5 281 000	8 298 512	6 225 676	75
	K8. Egyéb felhalmozási célú kiadások				
	K9. Finanszírozási kiadások				
Összesen	123 849 324	127 630 043	42 982 542	34	
018010 Önkormányzatok elszámolásai a közpénzügyvel	K1. Személyi juttatások				
	K2. Munkaadókat terhelő járulékok és szociális hozzájárulási adó				
	K3. Dologi kiadások				
	K4. Ellátottak pénzbeli juttatásai				
	K5. Egyéb működési célú kiadások (tartalékok nélkül)	50 000	338 530	333 760	99
	K512. Tartalék				
	K6. Beruházások				
	K7. Felújítások				
	K8. Egyéb felhalmozási célú kiadások				
	K9. Finanszírozási kiadások	11 806 986	11 806 986	11 806 986	100
Összesen	11 856 986	12 145 516	12 140 746	100	
018030 Támogatási célú finanszírozási műveletek	K1. Személyi juttatások				
	K2. Munkaadókat terhelő járulékok és szociális hozzájárulási adó				
	K3. Dologi kiadások				
	K4. Ellátottak pénzbeli juttatásai				
	K5. Egyéb működési célú kiadások (tartalékok nélkül)	5 448 000	15 933 000	8 885 838	56
	K512. Tartalék				
	K6. Beruházások				
	K7. Felújítások				
	K8. Egyéb felhalmozási célú kiadások				
	K9. Finanszírozási kiadások	215 584 821	178 483 192	177 985 115	100
Összesen	221 032 821	194 416 192	186 870 953	96	
032020 Tűz és katasztrófavédelmi tevékenységek	K1. Személyi juttatások				
	K2. Munkaadókat terhelő járulékok és szociális hozzájárulási adó				
	K3. Dologi kiadások				
	K4. Ellátottak pénzbeli juttatásai				
	K5. Egyéb működési célú kiadások (tartalékok nélkül)	10 351 760	6 605 000	6 605 000	100
	K512. Tartalék				
	K6. Beruházások				
	K7. Felújítások				
	K8. Egyéb felhalmozási célú kiadások				
	K9. Finanszírozási kiadások				
Összesen	10 351 760	6 605 000	6 605 000	100	
041233 Hosszabb időtartamú közfoglalkoztatás	K1. Személyi juttatások	22 554 539	118 913 984	102 380 570	85
	K2. Munkaadókat terhelő járulékok és szociális hozzájárulási adó	1 466 045	7 810 955	7 355 563	94
	K3. Dologi kiadások				
	K4. Ellátottak pénzbeli juttatásai				
	K5. Egyéb működési célú kiadások (tartalékok nélkül)				
	K512. Tartalék				
	K6. Beruházások				
	K7. Felújítások				
	K8. Egyéb felhalmozási célú kiadások				
	K9. Finanszírozási kiadások				
Összesen	24 020 584	127 724 939	109 736 133	86	

Kormányzati funkciók	Kiadási jogcímek	Eredet e.l.	Módosított e.l.	Tény	Teljesítés %-a
041237 K6 Hozzájárulások minitp program	K1. Személyi juttatások	296 284 254	321 601 716	280 932 872	87
	K2. Munkaadókat terhelő járulékok és szociális hozzájárulási adó	19 502 000	21 114 524	19 732 355	93
	K3. Dologi kiadások	43 789 154	50 595 075	49 925 873	99
	K4. Ellátottak pénzbeli juttatásai				
	K5. Egyéb működési célú kiadások (tartalékok nélkül)	9 897 000	9 616 500	9 616 500	100
	K512. Tartalék				
	K6. Beruházások	20 642 580	26 510 413	26 510 413	100
	K7. Felújítások				
	K8. Egyéb felhalmozási célú kiadások				
	K9. Finanszírozási kiadások				
	Összesen	389 895 098	429 339 228	388 718 013	90
042184 Állat-egészségügy	K1. Személyi juttatások	3 571 000	3 811 472	3 722 697	98
	K2. Munkaadókat terhelő járulékok és szociális hozzájárulási adó	462 000	549 000	483 949	90
	K3. Dologi kiadások	9 968 000	15 946 271	14 368 148	
	K4. Ellátottak pénzbeli juttatásai				
	K5. Egyéb működési célú kiadások (tartalékok nélkül)				
	K512. Tartalék				
	K6. Beruházások		40 592	23 150	57
	K7. Felújítások				
	K8. Egyéb felhalmozási célú kiadások				
	K9. Finanszírozási kiadások				
	Összesen	14 001 000	20 347 335	18 597 942	91
045120 Út, autópálya építés	K1. Személyi juttatások				
	K2. Munkaadókat terhelő járulékok és szociális hozzájárulási adó				
	K3. Dologi kiadások	8 455 834	67 709 319	15 248 066	23
	K4. Ellátottak pénzbeli juttatásai				
	K5. Egyéb működési célú kiadások (tartalékok nélkül)				
	K512. Tartalék				
	K6. Beruházások	8 696 639	175 031 239	5 591 390	3
	K7. Felújítások	128 878 083	129 128 271	122 645 552	95
	K8. Egyéb felhalmozási célú kiadások				
	K9. Finanszírozási kiadások				
	Összesen	144 030 756	371 868 829	143 485 008	39
045180 Közutak, hidak, alagutak üzemeltetése fenntartása	K1. Személyi juttatások				
	K2. Munkaadókat terhelő járulékok és szociális hozzájárulási adó				
	K3. Dologi kiadások	6 843 400	6 843 709	6 843 709	100
	K4. Ellátottak pénzbeli juttatásai				
	K5. Egyéb működési célú kiadások (tartalékok nélkül)	5 818 200	5 818 200	5 818 200	100
	K512. Tartalék				
	K6. Beruházások				
	K7. Felújítások				
	K8. Egyéb felhalmozási célú kiadások				
	K9. Finanszírozási kiadások				
	Összesen	12 661 600	12 661 909	12 661 909	100
045220 Víz-üzemeltetés, víznyelvények építése (rövid: víznyelvények)	K1. Személyi juttatások				
	K2. Munkaadókat terhelő járulékok és szociális hozzájárulási adó				
	K3. Dologi kiadások	5 294 000	1 532 120	270 950	18
	K4. Ellátottak pénzbeli juttatásai				
	K5. Egyéb működési célú kiadások (tartalékok nélkül)				
	K512. Tartalék				
	K6. Beruházások		817 880	817 880	100
	K7. Felújítások				
	K8. Egyéb felhalmozási célú kiadások				
	K9. Finanszírozási kiadások				
	Összesen	5 294 000	2 350 000	1 088 830	46
047120 Piac üzemeltetése	K1. Személyi juttatások				
	K2. Munkaadókat terhelő járulékok és szociális hozzájárulási adó		14 292	14 292	100
	K3. Dologi kiadások	710 000	1 028 903	780 673	74
	K4. Ellátottak pénzbeli juttatásai				
	K5. Egyéb működési célú kiadások (tartalékok nélkül)				
	K512. Tartalék				
	K6. Beruházások	127 000	127 000	100 000	79
	K7. Felújítások		89 710	89 710	100
	K8. Egyéb felhalmozási célú kiadások				
	K9. Finanszírozási kiadások				
	Összesen	837 000	1 286 805	864 675	75
052020 Szennyvízgyűjtés és tisztítás, elhelyezése	K1. Személyi juttatások				
	K2. Munkaadókat terhelő járulékok és szociális hozzájárulási adó				
	K3. Dologi kiadások	5 080 000	17 780 000	10 225 046	58
	K4. Ellátottak pénzbeli juttatásai				
	K5. Egyéb működési célú kiadások (tartalékok nélkül)				
	K512. Tartalék				
	K6. Beruházások				
	K7. Felújítások				
	K8. Egyéb felhalmozási célú kiadások				
	K9. Finanszírozási kiadások				
	Összesen	5 080 000	17 780 000	10 225 046	58
Kormányzati funkciók	Kiadási jogcímek	Eredet e.l.	Módosított e.l.	Tény	Teljesítés %-a
062020 Településfejlesztési projektek és támogatásuk	K1. Személyi juttatások				
	K2. Munkaadókat terhelő járulékok és szociális hozzájárulási adó				
	K3. Dologi kiadások				
	K4. Ellátottak pénzbeli juttatásai				
	K5. Egyéb működési célú kiadások (tartalékok nélkül)				
	K512. Tartalék				
	K6. Beruházások	3 010 605	3 010 605		
	K7. Felújítások				
	K8. Egyéb felhalmozási célú kiadások				
	K9. Finanszírozási kiadások				

	Összesen	3 010 605	3 010 605		
064010 Közdépgépjármű	K1. Személyi juttatások				
	K2. Munkaadókat terhelő járulékok és szociális hozzájárulási adó				
	K3. Dologi kiadások	33 527 800	33 527 800	23 789 187	71
	K4. Ellátottak pénzbeli juttatásai				
	K5. Egyéb működési célú kiadások (tartalékok nélkül)				
	K512. Tartalék				
	K6. Beruházások				
	K7. Felújítások				
	K8. Egyéb felhalmozási célú kiadások				
	K9. Finanszírozási kiadások				
Összesen	33 527 800	33 527 800	23 789 187	71	
065020 Város-kezségüzemeltetési egyéb szolgáltatások	K1. Személyi juttatások		1 271 644	669 144	53
	K2. Munkaadókat terhelő járulékok és szociális hozzájárulási adó		29 476	28 000	95
	K3. Dologi kiadások	10 511 000	11 507 192	4 800 697	42
	K4. Ellátottak pénzbeli juttatásai				
	K5. Egyéb működési célú kiadások (tartalékok nélkül)		289 200	289 200	100
	K512. Tartalék				
	K6. Beruházások		1 336 063	1 336 073	100
	K7. Felújítások				
	K8. Egyéb felhalmozási célú kiadások		17 740	17 740	100
	K9. Finanszírozási kiadások				
Összesen	10 511 000	14 451 315	7 140 854	49	
072111 Háziorvosi ellátás	K1. Személyi juttatások	840 000	12 489 771	12 117 344	97
	K2. Munkaadókat terhelő járulékok és szociális hozzájárulási adó	99 000	1 554 303	1 554 303	100
	K3. Dologi kiadások	4 029 000	26 586 266	24 311 442	91
	K4. Ellátottak pénzbeli juttatásai				
	K5. Egyéb működési célú kiadások (tartalékok nélkül)				
	K512. Tartalék		1 782 436	1 602 436	91
	K6. Beruházások				
	K7. Felújítások				
	K8. Egyéb felhalmozási célú kiadások				
	K9. Finanszírozási kiadások				
Összesen	4 968 000	42 382 778	39 585 525	93	
072112 Háziorvosi ügyelet ellátás	K1. Személyi juttatások				
	K2. Munkaadókat terhelő járulékok és szociális hozzájárulási adó				
	K3. Dologi kiadások	7 600 320	1 900 080	1 900 080	100
	K4. Ellátottak pénzbeli juttatásai				
	K5. Egyéb működési célú kiadások (tartalékok nélkül)				
	K512. Tartalék				
	K6. Beruházások				
	K7. Felújítások				
	K8. Egyéb felhalmozási célú kiadások				
	K9. Finanszírozási kiadások				
Összesen	7 600 320	1 900 080	1 900 080	100	
Kormányzati funkciók	Kiadási jogcímek	Eredet e.l.	Módosított e.l.	Tény	Teljesítés %-a
080090 Egyéb szabadidős szolgáltatás	K1. Személyi juttatások		100 000	100 000	100
	K2. Munkaadókat terhelő járulékok és szociális hozzájárulási adó		41 981	41 981	100
	K3. Dologi kiadások	1 000 000	2 647 306	2 647 306	100
	K4. Ellátottak pénzbeli juttatásai				
	K5. Egyéb működési célú kiadások (tartalékok nélkül)				
	K512. Tartalék				
	K6. Beruházások				
	K7. Felújítások				
	K8. Egyéb felhalmozási célú kiadások				
	K9. Finanszírozási kiadások				
Összesen	1 000 000	2 789 767	2 789 767	100	

104037 Intézményen kívüli gyermekkezelés	K1. Személyi juttatások				
	K2. Munkaadókat terhelő járulékok és szociális hozzájárulási adó				
	K3. Dolgozó kiadások	12 990 328	10 676 080	10 676 080	100
	K4. Ellátottak pénzbeli juttatásai				
	K5. Egyéb működési célú kiadások (tartalékok nélkül)				
	K512. Tartalék				
	K6. Beruházások				
	K7. Felújítások				
	K8. Egyéb felhalmozási célú kiadások				
	K9. Finanszírozási kiadások				
Összesen	12 990 328	10 676 080	10 676 080	100	
106010 Lakóingatlan szociális célú bérbevétele üzemeltetése	K1. Személyi juttatások				
	K2. Munkaadókat terhelő járulékok és szociális hozzájárulási adó				
	K3. Dolgozó kiadások	635 000			
	K4. Ellátottak pénzbeli juttatásai				
	K5. Egyéb működési célú kiadások (tartalékok nélkül)	3 878 800	3 878 800	3 878 800	100
	K512. Tartalék				
	K6. Beruházások				
	K7. Felújítások				
	K8. Egyéb felhalmozási célú kiadások				
	K9. Finanszírozási kiadások				
Összesen	4 513 800	3 878 800	3 878 800	100	
Kormányzati funkciók	Kiadási jogcímek	Eredet e.l.	Módosított e.l.	Tény	Teljesítés %-a
107090 Egyéb szociális pénzbeli és természetbeni ellátások, támogatások	K1. Személyi juttatások				
	K2. Munkaadókat terhelő járulékok és szociális hozzájárulási adó				
	K3. Dolgozó kiadások				
	K4. Ellátottak pénzbeli juttatásai	11 830 000	12 694 099	12 694 099	100
	K5. Egyéb működési célú kiadások (tartalékok nélkül)				
	K512. Tartalék				
	K6. Beruházások				
	K7. Felújítások				
	K8. Egyéb felhalmozási célú kiadások				
	K9. Finanszírozási kiadások				
Összesen	11 830 000	12 694 099	12 694 099	100	
107080 Egyégyenlőség elősegítését célzó tevékenységek és programok	K1. Személyi juttatások	1 103 400	1 423 254	1 423 254	100
	K2. Munkaadókat terhelő járulékok és szociális hozzájárulási adó	143 500	218 380	218 380	100
	K3. Dolgozó kiadások				
	K4. Ellátottak pénzbeli juttatásai				
	K5. Egyéb működési célú kiadások (tartalékok nélkül)				
	K512. Tartalék				
	K6. Beruházások				
	K7. Felújítások				
	K8. Egyéb felhalmozási célú kiadások				
	K9. Finanszírozási kiadások				
Összesen	1 246 900	1 641 634	1 641 634	100	

Egyek Nagyközség Önkormányzatának 2023. évi kiadásai kormányzati funkciók szerinti bontásban, az önkormányzat által önként vállalt feladatonként

adatok forintban

Kormányzati funkciók	Kiadási jogcímel	Eredet e.l.	Módosított e.l.	Tény	Tejlesztés %-a
018030 Támogatási célú finanszírozási műveletek	K1. Személyi juttatások				
	K2. Munkaadókat terhelő járulékok és szociális hozzájárulási adó				
	K3. Dologi kiadások				
	K4. Ellátottak pénzbeli juttatásai				
	K5. Egyéb működési célú kiadások (tartalékok nélkül)	46 481 000	37 994 000	37 994 000	100
	K512. Tartalék				
	K6. Beruházások				
	K7. Felújítások				
	K8. Egyéb felhalmozási célú kiadások				
	K9. Finanszírozási kiadások				
	Összesen	46 481 000	37 994 000	37 994 000	100
056020 Város-, községgyazdálkodási egyéb szolgáltatások	K1. Személyi juttatások	3 834 800	3 538 400	3 538 400	100
	K2. Munkaadókat terhelő járulékok és szociális hozzájárulási adó	500 000	459 992	459 992	100
	K3. Dologi kiadások				
	K4. Ellátottak pénzbeli juttatásai				
	K5. Egyéb működési célú kiadások (tartalékok nélkül)				
	K512. Tartalék				
	K6. Beruházások				
	K7. Felújítások				
	K8. Egyéb felhalmozási célú kiadások				
	K9. Finanszírozási kiadások				
	Összesen	4 334 800	3 998 392	3 998 392	100
072210 Járóbeteggyógyító szakellátás	K1. Személyi juttatások				
	K2. Munkaadókat terhelő járulékok és szociális hozzájárulási adó	16 067 000	14 520 082	14 329 809	89
	K3. Dologi kiadások				
	K4. Ellátottak pénzbeli juttatásai				
	K5. Egyéb működési célú kiadások (tartalékok nélkül)				
	K512. Tartalék				
	K6. Beruházások		30 000	30 000	100
	K7. Felújítások				
	K8. Egyéb felhalmozási célú kiadások				
	K9. Finanszírozási kiadások				
	Összesen	16 067 000	14 550 082	14 359 809	99
084031 Civil szervezetek támogatása	K1. Személyi juttatások				
	K2. Munkaadókat terhelő járulékok és szociális hozzájárulási adó				
	K3. Dologi kiadások				
	K4. Ellátottak pénzbeli juttatásai				
	K5. Egyéb működési célú kiadások (tartalékok nélkül)	5 600 000	6 620 872	6 620 872	100
	K512. Tartalék				
	K6. Beruházások				
	K7. Felújítások				
	K8. Egyéb felhalmozási célú kiadások				
	K9. Finanszírozási kiadások				
	Összesen	5 600 000	6 620 872	6 620 872	100

104060 A gyermek és fiatal családok életmódi javító programok	K1. Személyi juttatások				
	K2. Munkaadókat terhelő járulékok és szociális hozzájárulási adó				
	K3. Dologi kiadások				
	K4. Ellátottak pénzbeli juttatásai	630 000	626 300	626 300	100
	K5. Egyéb működési célú kiadások (tartalékok nélkül)				
	K612. Tartalék				
	K6. Beruházások				
	K7. Felújítások				
	K8. Egyéb felhalmozási célú kiadások				
	K9. Finanszírozási kiadások				
Összesen	630 000	626 300	626 300	100	
107055 Falugondóki, tanyagondóki feladatok ellátása	K1. Személyi juttatások	5 533 100	5 082 664	4 698 700	92
	K2. Munkaadókat terhelő járulékok és szociális hozzájárulási adó	750 000	688 920	625 831	91
	K3. Dologi kiadások	2 219 000	2 325 228	2 262 037	97
	K4. Ellátottak pénzbeli juttatásai				
	K5. Egyéb működési célú kiadások (tartalékok nélkül)				
	K612. Tartalék				
	K6. Beruházások				
	K7. Felújítások				
	K8. Egyéb felhalmozási célú kiadások				
	K9. Finanszírozási kiadások				
Összesen	8 502 100	8 095 812	7 586 568	94	
107060 Egyéb szociális pénzbeli és természetbeni ellátások, támogatások	K1. Személyi juttatások				
	K2. Munkaadókat terhelő járulékok és szociális hozzájárulási adó				
	K3. Dologi kiadások				
	K4. Ellátottak pénzbeli juttatásai	3 000 000	3 000 000	3 000 000	100
	K5. Egyéb működési célú kiadások (tartalékok nélkül)	3 000 000	3 118 370	3 118 370	100
	K612. Tartalék				
	K6. Beruházások				
	K7. Felújítások				
	K8. Egyéb felhalmozási célú kiadások				
	K9. Finanszírozási kiadások				
Összesen	6 000 000	6 118 370	6 118 370	100	
Összesen:	K1. Személyi juttatások	9 367 900	8 621 064	8 237 100	96
	K2. Munkaadókat terhelő járulékok és szociális hozzájárulási adó	1 250 000	1 148 912	1 085 823	95
	K3. Dologi kiadások	18 286 000	16 845 310	16 581 946	98
	K4. Ellátottak pénzbeli juttatásai	3 630 000	3 626 300	3 626 300	100
	K5. Egyéb működési célú kiadások (tartalékok nélkül)	57 081 000	47 733 242	47 733 242	100
	K612. Tartalék	-	-	-	-
	K6. Beruházások	-	30 000	30 000	100
	K7. Felújítások	-	-	-	-
	K8. Egyéb felhalmozási célú kiadások	-	-	-	-
	K9. Finanszírozási kiadások	-	-	-	-
Összesen	89 614 900	78 004 828	77 304 411	99	

Az Egyeki Polgármesteri Hivatal 2023. évi kiadásai feladatonként kormányzati funkciók szerinti bontásban

Kormányzati funkciók	Kiadási jogcímek	Eredet e.l.	Módosított e.l.	adatok forintban	
				Tény	Teljesítés %-a
011100 Önkormányzatok és önkormányzati hivatalok jogalkotói és általános igazgatási tevékenysége	K1. Személyi juttatások	134 704 254	114 757 616	114 753 616	100
	K2. Munkaadókat terhelő járulékok és szociális hozzájárulási adó	17 613 000	14 703 359	14 703 359	100
	K3. Dologi kiadások	21 516 000	19 432 178	18 866 556	97
	K4. Ellátottak pénzbeli juttatásai				
	K5. Egyéb működési célú kiadások (tartalékok nélkül)				
	K512. Tartalék				
	K6. Beruházások	5 826 000	256 597	256 597	100
	K7. Felújítások				
	K8. Egyéb felhalmozási célú kiadások				
	K9. Finanszírozási kiadások				
Összesen	179 662 254	149 149 750	148 580 128	100	
011220 Adó-, vám- és jövedéki igazgatás	K1. Személyi juttatások	13 128 474	11 410 558	11 410 558	100
	K2. Munkaadókat terhelő járulékok és szociális hozzájárulási adó	1 869 000	1 593 963	1 593 963	100
	K3. Dologi kiadások				
	K4. Ellátottak pénzbeli juttatásai				
	K5. Egyéb működési célú kiadások (tartalékok nélkül)				
	K512. Tartalék				
	K6. Beruházások				
	K7. Felújítások				
	K8. Egyéb felhalmozási célú kiadások				
	K9. Finanszírozási kiadások				
Összesen	14 997 474	13 004 521	13 004 521	100	
013210 Állógo tervezési és statisztikai szolgáltatások	K1. Személyi juttatások	1 018 540	1 070 706	1 070 706	100
	K2. Munkaadókat terhelő járulékok és szociális hozzájárulási adó	406 760	451 971	451 971	
	K3. Dologi kiadások				
	K4. Ellátottak pénzbeli juttatásai				
	K5. Egyéb működési célú kiadások (tartalékok nélkül)				
	K512. Tartalék				
	K6. Beruházások				
	K7. Felújítások				
	K8. Egyéb felhalmozási célú kiadások				
	K9. Finanszírozási kiadások				
Összesen	1 425 300	1 522 677	1 522 677	100	
Összesen:	K1. Személyi juttatások	148 851 268	127 236 880	127 234 880	100
	K2. Munkaadókat terhelő járulékok és szociális hozzájárulási adó	19 888 760	16 749 293	16 749 293	100
	K3. Dologi kiadások	21 519 000	19 432 178	18 866 556	97
	K4. Ellátottak pénzbeli juttatásai				
	K5. Egyéb működési célú kiadások (tartalékok nélkül)				
	K512. Tartalék				
	K6. Beruházások	5 826 000	256 597	256 597	100
	K7. Felújítások				
	K8. Egyéb felhalmozási célú kiadások				
	K9. Finanszírozási kiadások				
Összesen	196 085 028	163 676 948	163 107 326	100	

Az Egyeki Polgármesteri Hivatal 2023. évi kiadásai feladatonként kormányzati funkciók szerinti bontásban, kötelezően ellátandó feladatonként

Kormányzati funkciók	Kiadási jogcímeltek	adatok forintban			
		Eredet e.l.	Módosított e.i.	Tény	Teljesítés %-a
011130 Önkormányzatok és önkormányzati hivatalok jogalkotói és általános igazgatási tevékenysége	K1. Személyi juttatások	134 704 264	114 757 618	114 753 616	100
	K2. Munkaadókat terhelő járulékok és szociális hozzájárulási adó	17 613 000	14 703 359	14 703 359	100
	K3. Dologi kiadások	21 519 000	19 432 178	18 866 556	97
	K4. Ellátottak pénzbeli juttatásai				
	K5. Egyéb működési célú kiadások (tartalékok nélküli)				
	K512. Tartalék				
	K6. Beruházások	5 826 000	256 597	256 597	100
	K7. Felújítások				
	K8. Egyéb felhalmozási célú kiadások				
	K9. Finanszírozási kiadások				
Összesen	179 662 264	149 149 750	148 560 128	100	
011220 Adó-, vám és jövedéki igazgatás	K1. Személyi juttatások	13 128 474	11 410 558	11 410 556	100
	K2. Munkaadókat terhelő járulékok és szociális hozzájárulási adó	1 869 000	1 593 963	1 593 963	100
	K3. Dologi kiadások				
	K4. Ellátottak pénzbeli juttatásai				
	K5. Egyéb működési célú kiadások (tartalékok nélküli)				
	K512. Tartalék				
	K6. Beruházások				
	K7. Felújítások				
	K8. Egyéb felhalmozási célú kiadások				
	K9. Finanszírozási kiadások				
Összesen	14 997 474	13 004 521	13 004 521	100	
013210 Átfogó tervezési és statisztikai szolgáltatások	K1. Személyi juttatások	1 018 540	1 070 706	1 070 706	100
	K2. Munkaadókat terhelő járulékok és szociális hozzájárulási adó	406 760	451 971	451 971	100
	K3. Dologi kiadások				
	K4. Ellátottak pénzbeli juttatásai				
	K5. Egyéb működési célú kiadások (tartalékok nélküli)				
	K512. Tartalék				
	K6. Beruházások				
	K7. Felújítások				
	K8. Egyéb felhalmozási célú kiadások				
	K9. Finanszírozási kiadások				
Összesen	1 425 300	1 522 677	1 522 677	100	
	K1. Személyi juttatások	148 851 268	127 235 880	127 234 880	100
	K2. Munkaadókat terhelő járulékok és szociális hozzájárulási adó	18 888 760	16 749 293	16 749 293	100
	K3. Dologi kiadások	21 519 000	19 432 178	18 866 556	97
	K4. Ellátottak pénzbeli juttatásai				

Tárkányi Béla Könyvtár és Művelődési Ház 2023. évi kiadásai feladatonként kormányzati funkciók szerinti bontásban

adatok forintban

Kormányzati funkciók	Kiadási jogcímelek	Eredet e.i.	Módosított e.i.	Tény	Teljesítés %-a
002042 Könyvtári állomány gyarapítása, nyilvántartása	K1. Személyi juttatások				
	K2. Munkaadókat terhelő járulékok és szociális hozzájárulási adó				
	K3. Dologi kiadások	104 000	186 505	186 505	100
	K4. Ellátottak pénzbeli juttatásai				
	K5. Egyéb működési célú kiadások (tartalékok nélkül)				
	K512. Tartalék				
	K6. Beruházások	1 071 103	990 979	990 979	100
	K7. Felújítások				
	K8. Egyéb felhalmozási célú kiadások				
	K9. Finanszírozási kiadások				
Összesen	1 175 103	1 177 484	1 177 484	100	
002044 Könyvtári szolgáltatások	K1. Személyi juttatások	5 242 700	4 698 700	4 698 700	100
	K2. Munkaadókat terhelő járulékok és szociális hozzájárulási adó	881 550	625 831	625 831	100
	K3. Dologi kiadások	7 477 900	5 622 513	5 031 890	91
	K4. Ellátottak pénzbeli juttatásai				
	K5. Egyéb működési célú kiadások (tartalékok nélkül)				
	K512. Tartalék				
	K6. Beruházások		14 087	14 097	
	K7. Felújítások				
	K8. Egyéb felhalmozási célú kiadások				
	K9. Finanszírozási kiadások				
Összesen	13 402 150	10 861 141	10 370 518	95	
002091 Közművelődési, közösségi és társadalmi részvételi fejlesztések	K1. Személyi juttatások	5 112 840	4 663 681	4 663 681	100
	K2. Munkaadókat terhelő járulékok és szociális hozzájárulási adó	658 000	588 387	588 387	100
	K3. Dologi kiadások	2 885 000	1 659 232	1 647 115	99
	K4. Ellátottak pénzbeli juttatásai				
	K5. Egyéb működési célú kiadások (tartalékok nélkül)				
	K512. Tartalék				
	K6. Beruházások				
	K7. Felújítások				
	K8. Egyéb felhalmozási célú kiadások				
	K9. Finanszírozási kiadások				
Összesen	8 655 840	6 909 300	6 887 183	100	
Összesen:	K1. Személyi juttatások	10 355 540	9 362 381	9 362 381	100
	K2. Munkaadókat terhelő járulékok és szociális hozzájárulási adó	1 339 550	1 212 218	1 212 218	100
	K3. Dologi kiadások	10 466 900	7 388 250	6 865 510	93
	K4. Ellátottak pénzbeli juttatásai	-	-	-	
	K5. Egyéb működési célú kiadások (tartalékok nélkül)	-	-	-	
	K512. Tartalék	-	-	-	
	K6. Beruházások	1 071 103	1 005 076	1 005 076	100
	K7. Felújítások	-	-	-	
	K8. Egyéb felhalmozási célú kiadások	-	-	-	
	K9. Finanszírozási kiadások	-	-	-	
Összesen	23 233 093	18 947 925	18 445 185	97	

Tárkányi Béla Könyvtár és Művelődési Ház 2023. évi kiadásai feladatonként kormányzati funkciók szerinti bontásban

adatok forintban

Kormányzati funkciók	Kiadási jogcímek	Eredet e.l.	Módosított e.l.	Tény	Teljesítés %-a
082042 Könyvtári állomány gyarapítása, nyilvántartása	K1. Személyi juttatások				
	K2. Munkaadókat terhelő járulékok és szociális hozzájárulási adó				
	K3. Dologi kiadások	104 000	186 805	186 805	100
	K4. Ellátottak pénzbeli juttatásai				
	K5. Egyéb működési célú kiadások (tartalékok nélkül)				
	K512. Tartalék				
	K6. Beruházások	1 071 103	990 979	990 979	100
	K7. Felújítások				
	K8. Egyéb felhalmozási célú kiadások				
	K9. Finanszírozási kiadások				
Összesen	1 175 103	1 177 484	1 177 484	100	
082044 Könyvtári szolgáltatások	K1. Személyi juttatások	5 242 700	4 698 700	4 698 700	100
	K2. Munkaadókat terhelő járulékok és szociális hozzájárulási adó	681 560	625 831	625 831	100
	K3. Dologi kiadások	7 477 900	5 522 513	5 031 890	91
	K4. Ellátottak pénzbeli juttatásai				
	K5. Egyéb működési célú kiadások (tartalékok nélkül)				
	K512. Tartalék				
	K6. Beruházások		14 097	14 097	
	K7. Felújítások				
	K8. Egyéb felhalmozási célú kiadások				
	K9. Finanszírozási kiadások				
Összesen	13 402 160	10 861 141	10 370 518	95	
082081 Közművelődési, közszelelő és társadalmi részvétel fejlesztése	K1. Személyi juttatások	5 112 840	4 663 681	4 663 681	100
	K2. Munkaadókat terhelő járulékok és szociális hozzájárulási adó	658 000	586 387	586 387	100
	K3. Dologi kiadások	2 885 000	1 659 232	1 647 115	99
	K4. Ellátottak pénzbeli juttatásai				
	K5. Egyéb működési célú kiadások (tartalékok nélkül)				
	K512. Tartalék				
	K6. Beruházások				
	K7. Felújítások				
	K8. Egyéb felhalmozási célú kiadások				
	K9. Finanszírozási kiadások				
Összesen	8 655 840	6 909 300	6 897 183	100	
Összesen:	K1. Személyi juttatások	10 365 640	9 382 381	9 362 381	100
	K2. Munkaadókat terhelő járulékok és szociális hozzájárulási adó	1 339 560	1 212 218	1 212 218	100
	K3. Dologi kiadások	10 468 900	7 368 250	6 865 510	93
	K4. Ellátottak pénzbeli juttatásai				
	K5. Egyéb működési célú kiadások (tartalékok nélkül)				
	K512. Tartalék				
	K6. Beruházások	1 071 103	1 005 076	1 005 076	100
	K7. Felújítások				
	K8. Egyéb felhalmozási célú kiadások				
	K9. Finanszírozási kiadások				
Összesen	23 233 093	18 947 925	18 445 185	97	

Egyek Nagyközség Önkormányzat és költségvetési szervei 2023. évi működési kiadásai kiemelt előirányzatokként

Kiemelt előirányzatok	Önkormányzat						Társadalmi Belső Kormány- és Közfelvételek						Összesen			
	Eredeti e.l.	Módosított e.l.	Tény	Teljesítés %-a	Eredeti e.l.	Módosított e.l.	Tény	Teljesítés %-a	Eredeti e.l.	Módosított e.l.	Tény	Teljesítés %-a	Eredeti e.l.	Módosított e.l.	Tény	Teljesítés %-a
K1. Személyi juttatás	355 013 139	408 949 221	429 389 297	88	148 851 268	127 238 889	127 234 889	100	10 355 540	9 382 381	9 352 381	100	515 219 947	625 550 482	565 996 558	90
K11. Foglalkoztatottak személyi juttatásai	332 801 693	461 354 987	402 387 659	87	139 688 728	118 636 051	118 632 051	100	9 841 100	8 841 500	8 841 500	100	482 232 521	588 612 638	529 863 114	80
K12. Munkaadókat terhelő járulékok és szociális hozzájárulási adó	318 638 793	441 415 700	395 313 442	87	21 519 000	19 432 178	18 866 556	87	10 466 900	7 368 260	6 865 510	65	218 628 793	441 415 700	383 313 442	87
K13. Dologi kiadások	244 141 836	343 820 970	252 568 851	72	21 519 000	19 432 178	18 866 556	87	10 466 900	7 368 260	6 865 510	65	32 887 426	36 737 944	36 138 444	89
K4. Ellátottak pénzbeli juttatásai	15 460 000	15 320 339	16 320 339	100	-	-	-	100	514 440	520 881	520 881	100	21 037 046	18 215 656	18 215 656	100
K5. Egyéb működési célú kiadások (pénzeszköz nélkül)	108 465 334	100 104 472	92 852 540	83	338 530	338 530	338 530	100	-	-	-	100	108 463 334	100 104 472	92 852 540	83
Eltérítések és tartalékok	50 000	338 530	338 730	99	-	-	-	100	-	-	-	100	50 000	338 530	338 730	100
Balmozójárási Készenléti Többségi Társulás	52 827 000	52 827 000	45 689 853	87	-	-	-	100	-	-	-	100	1 900 000	1 000 000	930 000	93
BURSA támogatás	1 000 000	1 000 000	930 000	93	-	-	-	100	-	-	-	100	1 000 000	1 000 000	930 000	93
Egyház támogatása (képviseleti felajánlás)	3 000 300	670 872	670 872	100	-	-	-	100	-	-	-	100	670 872	670 872	670 872	100
Visszatérítendő közúti támogatás	-	3 118 370	3 118 370	100	-	-	-	100	-	-	-	100	3 000 000	3 118 370	3 118 370	100
Lakásfelújítási Egyesület támogatása	50 000	50 000	50 000	100	-	-	-	100	-	-	-	100	50 000	50 000	50 000	100
Egyek Szolgáltatói Kft. Működési célú támogatás	19 844 000	19 783 500	19 783 500	100	-	-	-	100	-	-	-	100	19 844 000	19 783 500	19 783 500	100
Önkormányzati Tisztviselői Képviseleti Szociális Szervezet működési támogatása	10 351 780	6 695 000	6 695 000	100	-	-	-	100	-	-	-	100	10 351 780	6 695 000	6 695 000	100
Egyéki életvitelszerű támogatás	100 000	100 000	100 000	100	-	-	-	100	-	-	-	100	100 000	100 000	100 000	100
Egyéb működési célú támogatás	488 230	488 230	339 195	69	-	-	-	100	-	-	-	100	488 230	488 230	488 230	100
Köznevelési Egyesület támogatása	50 000	50 000	50 000	100	-	-	-	100	-	-	-	100	50 000	50 000	50 000	100
Szentes Hagyományörző Ifjúsági Sport és Levegő Egyesület támogatása	200 000	200 000	200 000	100	-	-	-	100	-	-	-	100	200 000	200 000	200 000	100
Egyéki Sportbarátok Sport Egyesülete támogatása	4 350 000	4 350 000	4 350 000	100	-	-	-	100	-	-	-	100	4 350 000	4 350 000	4 350 000	100
Polgártársak támogatása	2 000 000	1 200 000	1 200 000	100	-	-	-	100	-	-	-	100	2 000 000	1 200 000	1 200 000	100
KöZTE. Társulások (működési)	369 135 778	230 200 178	189 792 101	82	-	-	-	100	-	-	-	100	369 135 778	230 200 178	189 792 101	82
KöZTE. Finanziálási kiadások	141 763 969	40 000 000	141 763 969	100	-	-	-	100	-	-	-	100	141 763 969	40 000 000	141 763 969	100
KöZTE. Lakossági célú hitelek, kölcsönök törlesztése pénzügyi vállalkozásokkal	11 806 986	11 806 986	11 806 986	100	-	-	-	100	-	-	-	100	11 806 986	11 806 986	11 806 986	100
KöZTE. Kormányi feladatvégzési kiadások	215 654 821	178 483 152	177 895 115	100	-	-	-	100	-	-	-	100	215 654 821	178 483 152	177 895 115	100
KöZTE. Társulások	1 119 156 930	1 220 885 842	1 014 137 733	83	180 258 928	163 420 251	163 420 251	100	22 181 980	17 449 109	17 449 109	87	1 331 617 648	1 402 049 042	1 194 428 371	85

Egyek Nagyközség Önkormányzat Felújítási kiadásai célonként

Sorszám	Kormányzati funkció	Felújítási cél megnevezése	2023. évi eredeti előirányzat	2023. évi módosított előirányzat	2023. évi teljesítés
1.	013320	Köztisztító felújítás		2 322 113	1 614 049
2.	013350	Polgármesteri Hivatali főlépcsőszerüstés	281 000	281 000	280 670
3.	013350	Játszóterek felújítása	5 000 000	3 247 935	546 146
4.	013350	Válykos-fo felújítása		3 892 542	3 892 543
5.	013350	Önkormányzati ingatlan felújítás (4069 Egyek, Fő tér 21.)		877 035	877 035
6.	013360	Szűrőtartályok felújítása		629 282	629 282
7.	045120	Külföldi helyi közutak fejlesztése	126 878 083	129 128 271	122 645 562
8.	047120	Piac épület, Villamoshálózat felújítás		89 710	89 710
Összesen:			132 159 083	139 838 606	130 574 987

adatok forintban

Egyek Nagyközség Önkormányzat Felhalmozási kiadásai feladatonként

Sorszám	Kormányzati funkció	Feladat megnevezése	2023. évi eredeti előirányzat	2023. évi módosított előirányzat	2023. évi teljesítés
1.	011130	Polgármesteri Hivatal: Immateriális javak beszerzése	1 510 000		
2.	011130	Polgármesteri Hivatal: Informaticai eszközök beszerzése	4 076 000	196 757	196 757
3.	011130	Polgármesteri Hivatal: egyéb tárgyi eszközök beszerzése	240 000	59 840	59 840
4.	011130	Önkormányzati jogalkotás: Informaticai eszközök beszerzése	270 000	129 002	129 002
5.	013320	Köztisztító parkoló terv készítés		350 000	350 000
6.	013350	Belterületi ingatlanok vásárlása	8 000 000	500 000	500 000
7.	013350	Kazan vásárlás	4 500 000	2 700 000	500 000
8.	013350	Településrendezési terv készítés	7 620 000	7 620 000	2 811 000
9.	013350	Íróvízvezeték terv készítés	10 960 754	7 450 574	-
10.	013350	Szennyvízvezeték terv készítés			
11.	013350	Önkormányzati ingatlanok fejlesztése	48 682 570	48 682 573	2 731 606
12.	013350	Önkormányzati ingatlanok fejlesztése (Fő tér 21., térfolyó kamerarendszer)		18 707 098	161 640
13.	013350	Étterem, parkoló kiépítése	2 000 000	4 319 626	4 319 626
14.	013350	Karácsonyi fénydekoráció beszerzés		1 115 606	1 115 606
15.	041237	Bölcsőde: napfénytelepítés		3 010 605	3 010 605
16.	041237	Közfoglalkoztatási mintaprogramok: Ingatlanok beszerzése, létesítése		22 539 381	21 768 283
17.	041237	Közfoglalkoztatási mintaprogramok: Informaticai eszközök beszerzése		5 904	5 904
18.	042180	Közfoglalkoztatási mintaprogramok: egyéb tárgyi eszközök beszerzése		3 965 128	4 736 226
19.	042180	Gyermesteri-telep: Informaticai eszközök beszerzése	20 642 680	3 150	3 150
20.	045120	Gyermesteri-telep: egyéb tárgyi eszközök beszerzése		37 442	20 000
21.	045120	Bocsikai utca építése	8 696 839	5 591 390	5 591 390
22.	045220	Vízilétesítmények építése: Káljai-keru megállóhely terv készítés		189 439 849	
23.	045220	Uzornóves kisközségi építés: műszaki ellenőrzés díja		762 000	762 000
24.	047120	Piac: falikút kiiktatása		55 880	55 880
25.	062020	Bölcsőde: napfénytelepítés	127 000	127 000	100 000
26.	066020	Külföldi kukák vásárlása	3 010 605	3 010 605	400 000
27.	066020	Kerékpáros fényfűzők vásárlás		400 000	400 000
28.	072111	Háziorvosi alapellátás: Immateriális javak beszerzése		936 063	936 073
29.	072111	Háziorvosi alapellátás: számítástechnikai eszköz vásárlás		374 030	374 030
30.	072111	Háziorvosi alapellátás: egyéb tárgyi eszközök beszerzése		1 180 575	1 060 576
31.	072210	Laróbetegek gyógyító szakkellátása: egyéb tárgyi eszközök beszerzése		197 831	167 830
32.	082042	Könyvtár: egyéb tárgyi eszközök beszerzése		30 000	30 000
33.	082042	Könyvtári állomány gyarapítása	1 071 103	14 097	14 097
Összesen:			121 407 551	296 492 380	52 392 100

ezzer forintban

Az Önkormányzat Pénzügyi mérlege

BEVÉTELEK

Sor- szám	Bevételei jogcím	2022. év tény adata		2023. évi		Teljesítés %-a
		3	4	5	6	
1	B1. Működési célú támogatások államháztartáson belülről	727 938 986	704 948 208	859 859 477	786 878 623	93
2	B1.1. Önkormányzatok működési támogatásai	312 989 857	383 609 816	310 125 711	310 125 711	100
3	B1.1.1. Helyi önkormányzatok működésének át. tám.-a	204 786 449	205 297 604	218 089 270	218 069 270	100
4	B1.1.3. Települési önkormányzatok szoc. és gyermekjóléti felm.	70 105 056	78 126 017	77 769 567	77 769 567	100
5	B1.1.4. Települési önkormányzatok kulturális feladatainak tám.-a	11 886 853	11 751 030	13 197 448	13 197 448	100
6	B1.1.5. Működési célú költségvetési támogatások és kiegészítő támogatások	21 087 836	88 435 165	-	-	-
	B1.1.6. Eiszámolásból származó bevételek	5 324 433	-	1 089 426	1 089 426	-
	B1.4. Működési célú visszatérítendő támogatások, kölcsönök visszatérülése áh- n belülről	-	-	-	-	-
8	B1.6. Egyéb működési célú támogatások bevételről államháztartáson belülről	414 949 329	321 336 392	549 733 766	486 792 912	89
9	B2. Felhalmozási célú támogatások államháztartáson belülről	247 102 518	17 853 265	207 200 665	55 729 738	27
10	B2.1. Felhalmozási célú önkormányzati támogatások	1 914 000	-	17 740	17 740	100
11	B2.5. Egyéb felhalmozási célú támogatások bevételről államháztartáson belülről	245 188 518	17 953 266	207 182 925	55 711 998	27
12	B3. Közhatalmi bevétel	59 763 216	94 728 000	98 490 235	98 490 235	100
	B3.1. Magánszemélyek jövedelemadói	148 889	-	-	-	-
13	B3.4. Vagyoni újraelosztás	12 367 958	20 000 000	17 717 565	17 717 565	100
14	B3.5. Termékek és szolgáltatások adói	41 782 054	68 488 000	71 273 552	71 273 552	100
15	B3.5.1. Ertekezlet és forgalmi adók	41 782 054	68 488 000	71 273 552	71 273 552	100
16	B3.5.4. Gépjármű adók	-	-	-	-	-
17	B3.5.5. Egyéb áruhasználati és szolgáltatási adók	-	-	-	-	-
18	B3.6. Egyéb közhatalmi bevételek	5 464 315	6 240 000	9 489 118	9 489 118	100
19	B.4. Működési bevételek	105 249 242	114 760 350	145 988 119	113 183 514	78
20	B5. Felhalmozási bevételek	63 751 496	66 440 967	63 461 048	63 451 048	100
21	B6. Működési célú átvett pénzeszközök	3 131 399	3 000 000	4 604 377	4 464 376	97
22	B7. Felhalmozási célú átvett pénzeszközök	742 450	-	-	-	-
23	B7.4. Felhalmozási célú visszatérítendő támogatások, kölcsönök visszatérülése államháztartáson kívülről	-	-	-	-	-
24	B7.5. Egyéb felhalmozási célú átvett pénzeszközök	742 450	-	-	-	-
	B7.5.1. Felhalmozási célú átvett pénzeszközök	1 207 679 907	1 001 830 791	1 379 573 921	1 132 197 534	82
25	B8. Finanszírozási bevételek	230 015 473	402 342 935	402 141 920	239 025 207	59
26	B8.1.1. Hitel, kölcsön felvétel államháztartáson kívülről	592 223	592 223	257 049 023	116 928 070	45
27	B8.1.3. Maradvány igénybevétele	205 982 296	133 969 957	133 285 911	109 805 645	82
28	B8.1.4. Államháztartáson belüli megelőlegezések	13 450 954	17 800 986	11 806 986	12 281 492	104

KIADÁSOK

Sor- szám	Kiadási jogcímek	2022. év tény adata		2023. évi		Teljesítés %-a
		3	4	5	6	
1	K1. Személyi juttatás	502 698 910	515 219 947	625 560 482	565 996 588	90
2	K1.1. Foglalkoztatottak személyi juttatásai	462 988 536	482 232 521	588 812 536	529 861 114	90
3	K1.2. Külső személyi juttatások	39 710 372	32 987 426	36 737 944	36 135 444	98
4	K2. Munkaadókat terhelő járulékok és szociális hozzájárulási adó	48 329 056	47 210 855	53 162 113	51 166 056	96
5	K3. Dolgozó kiadások	283 804 127	276 127 756	375 621 398	278 300 917	74
6	K4. Ellátottak pénzbeli juttatása	14 971 447	16 320 399	16 320 399	16 320 399	100
7	K5. Egyéb működési célú kiadások	124 070 026	103 463 334	100 104 472	92 852 540	93
8	K3.1.2. Tartalékok	-	20 000 000	-	-	-
9	K5.1.2. Tartalékok (működési)	-	15 000 000	-	-	-
10	K5.1.2. Tartalékok (felhalmozási)	-	15 000 000	-	-	-
11	K6. Beruházás	150 163 050	121 407 551	296 492 380	52 392 100	18
12	K7. Felújítás	151 768 214	132 159 083	139 838 606	130 574 987	93
13	K8. Egyéb felhalmozási célú kiadások	32 084 289	173 125 220	17 740	17 740	100
14	K9. Finanszírozási kiadások (működési)	13 509 730	153 570 955	173 608 251	31 361 251	18
15	K9. Finanszírozási kiadások (felhalmozási)	18 574 565	19 554 265	121 801 265	19 554 265	16
16	KIADÁSOK ÖSSZESEN:	1 317 889 135	1 404 173 726	1 781 715 841	1 218 982 548	68
17	Költségvetési kiadások összesen	1 317 889 135	1 404 173 726	1 781 715 841	1 218 982 548	68
	Költségvetési bevételek összesen	1 427 694 780	1 404 173 726	1 781 715 841	1 312 222 741	77

Egyek Nagyközség Önkormányzat 2023. évi működési és felhalmozási célú bevételeinek és kiadásainak alakulása

adatok forintban

Kiadások	Eredeti e.i.	Módosított e.i.	Tény	Telj. %-a	Bevételek	Eredeti e.i.	Módosított e.i.	Tény	Telj. %-a
Működési kiadások					Működési bevételek				
K1. Személyi jellegű juttatások	515 219 947	625 550 482	565 996 558	90	B1. Működési c. támogatások ah. beltről	704 948 208	859 859 477	796 878 623	93
K2. Munkaadókat terhelő járulékok és szociális hozzájárulási adó	47 210 855	53 162 113	51 166 056	96	B2. Felhalmozási célú támogatások államháztartáson beltről				
K3. Dologi kiadások	276 127 736	376 621 398	278 300 917	74	B3. Közhatalmi bevételek	94 728 000	79 915 670	79 915 670	100
K4. Ellátottak pénzbeli juttatásai	15 460 000	16 320 399	16 320 399	100	B4. Működési bevételek	89 919 855	55 930 577	113 183 514	202
K5. Egyéb működési célú kiadások	108 463 334	100 104 472	92 852 540	93	B6. Működési célú átvett pénzeszközök	3 000 000	4 604 377	4 464 376	97
ebből: tartalék (működési)	5 000 000				B8. Finanszírozási bevételek (működési)	211 649 778	389 931 955	45 721 497	12
					ebből: maradvány igénybevétele	69 885 809	69 201 763	45 721 497	66
					ebből: működési célú hitefelvétel	141 763 969	142 247 000		0
K9. Finanszírozási kiadások (működési)	153 570 955	230 290 178	11 806 986	5	A. Államháztartáson belüli megelőlegezések	11 806 986	11 806 986	13 291 492	104
Működési kiadás összesen:	1 116 052 827	1 402 049 042	1 016 443 456	72	Működési bevétel összesen:	1 116 052 827	1 402 049 042	1 052 455 172	75
Felhalmozási kiadások					Felhalmozási bevételek				
K512. Tartalék (felhalmozási)	15 000 000				B2. Felhalmozási c. támogatások ah. beltről	17 933 266	207 200 665	55 729 738	27
K6. Beruházások	121 407 551	296 492 380	52 392 100	18	B3. Közhatalmi bevételek	24 840 495	18 574 565	18 574 565	100
K7. Felújítások	132 159 083	139 838 606	130 574 987	93	B4. Működési bevételek	66 440 967	63 451 048	63 451 048	100
K8. Egyéb felhalmozási c. kiadások		17 740	17 740		B5. Felhalmozási bevételek				
K9. Finanszírozási kiadások	19 554 265	121 801 265	19 554 265	16	B7. Felhalmozási célú átvett pénzeszköz				
					B8. Finanszírozási bevételek (felhalmozási)	178 886 171	178 886 171	181 012 218	101
					ebből: felhalmozási célú hitefelvétel	114 802 023	114 802 023	116 928 070	100
					ebből: maradvány igénybevétele	64 084 148	64 084 148	64 084 148	100
Felhalmozási kiadás összesen:	288 120 899	558 149 991	202 519 092	36	Felhalmozási bevétel összesen:	288 120 899	558 149 991	318 787 569	57
M i n d ö s s e s e n :	1 404 173 726	1 960 199 033	1 218 962 548	62	M i n d ö s s e s e n :	1 404 173 726	1 960 199 033	1 371 222 741	70

21. számú melléklet a Zárszámadási rendelet 8. §-ához
Maradvány kimutatás 2023. évre

Egyek Nagyközség Önkormányzata

Sor- szám	Megnevezés	Összeg:
1.	Alaptevékenység költségvetési bevételei	1 130 037 154
2.	Alaptevékenység költségvetési kiadásai	1 006 068 786
3.	I. Alaptevékenység költségvetési egyenlege	123 968 368
4.	Alaptevékenység finanszírozás bevételei	237 043 906
5.	Alaptevékenység finanszírozás kiadásai	209 346 366
6.	II. Alaptevékenység finanszírozási egyenlege	27 697 540
7.	A) Alaptevékenység maradványa (I+-II)	151 665 908
8.	Vállalkozási tevékenység költségvetési bevételei	-
9.	Vállalkozási tevékenység költségvetési kiadásai	-
10.	III. Vállalkozási tevékenység költségvetési egyenlege	-
11.	Vállalkozási tevékenység finanszírozási bevételei	-
12.	Vállalkozási tevékenység finanszírozási kiadásai	-
13.	IV. Vállalkozási tevékenység finanszírozási egyenlege	-
14.	B) Vállalkozási tevékenység maradványa (III+-IV)	-
15.	C) Összesen maradvány (A+B)	151 665 908
16.	D)Alaptevékenység kötelezettségvállalással terh. Maradványa	
18.	E) Alaptevékenység szabad maradványa	151 665 908
19.	F) Vállalkozási tevékenységet terhelő befizetési kötelezettség (B*0,1)	-
20.	G)Vállalkozási tevékenység felhasználható maradványa	-

adatok forintban

22. számú melléklet a Zársmadási rendelet 8. §-ához
Maradvány kimutatás 2023. évre

Egyeki Polgármesteri Hivatal

Sor- szám	Megnevezés	adatok forintban
		Összeg:
1.	Alaptevékenység költségvetési bevételei	1 169 427
2.	Alaptevékenység költségvetési kiadásai	163 107 326
3.	I. Alaptevékenység költségvetési egyenlege	- 161 937 899
4.	Alaptevékenység finanszírozás bevételei	162 320 087
5.	Alaptevékenység finanszírozás kiadásai	-
6.	II. Alaptevékenység finanszírozási egyenlege	162 320 087
7.	A) Alaptevékenység maradványa (I+-II)	382 188
8.	Vállalkozási tevékenység költségvetési bevételei	-
9.	Vállalkozási tevékenység költségvetési kiadásai	-
10.	III. Vállalkozási tevékenység költségvetési egyenlege	-
11.	Vállalkozási tevékenység finanszírozási bevételei	-
12.	Vállalkozási tevékenység finanszírozási kiadásai	-
13.	IV. Vállalkozási tevékenység finanszírozási egyenlege	-
14.	B) Vállalkozási tevékenység maradványa (III+-IV)	-
15.	C) Összesen maradvány (A+B)	382 188
16.	D)Alaptevékenység kötelezettségvállalással terh. Maradványa	
18.	E) Alaptevékenység szabad maradványa	382 188
19.	F) Vállalkozási tevékenységet terhelő befizetési kötelezettség (B*0,1)	-
20.	G)Vállalkozási tevékenység felhasználható maradványa	-

23. számú melléklet a Zárszámadási rendelet 8. §-ához
Maradvány kimutatás 2023. évre

Tárkányi Béla Könyvtár és Művelődési Ház

Sor- szám	Megnevezés	Összeg:	adatok forintban
1.	Alaptevékenység költségvetési bevételei	990 953	
2.	Alaptevékenység költségvetési kiadásai	18 445 185	
3.	I. Alaptevékenység költségvetési egyenlege	- 17 454 232	
4.	Alaptevékenység finanszírozás bevételei	17 646 329	
5.	Alaptevékenység finanszírozás kiadásai		
6.	II. Alaptevékenység finanszírozási egyenlege	17 646 329	
7.	A) Alaptevékenység maradványa (I+-II)	192 097	
8.	Vállalkozási tevékenység költségvetési bevételei	-	
9.	Vállalkozási tevékenység költségvetési kiadásai	-	
10.	III. Vállalkozási tevékenység költségvetési egyenlege	-	
11.	Vállalkozási tevékenység finanszírozási bevételei	-	
12.	Vállalkozási tevékenység finanszírozási kiadásai	-	
13.	IV. Vállalkozási tevékenység finanszírozási egyenlege	-	
14.	B) Vállalkozási tevékenység maradványa (III+-IV)	-	
15.	C) Összesen maradvány (A+B)	192 097	
16.	D)Alaptevékenység kötelezettségvállalással terh. Maradványa		
18.	E) Alaptevékenység szabad maradványa	192 097	
19.	F) Vállalkozási tevékenységet terhelő befizetési kötelezettség (B*0,1)	-	
20.	G)Vállalkozási tevékenység felhasználható maradványa	-	

Az állami támogatásokkal és hozzájárulásokkal, valamint az egyéb állami pénzalapokkal kapcsolatos elszámolások

A helyi önkormányzatok legfeljebb kettő évig felhasználható támogatásainak elszámolása

Megnevezés	adatok forintban			
	Központi költségvetésből támogatásként rendelkezésre bocsátott összeg	Az önkormányzat által az adott célra ténylegesen felhasznált összeg	Az önkormányzat által fel nem használt, de 2023. évben jogszzerűen felhasználható összeg	Visszafizetési kötelezettség
Települési önkormányzatok szociális és gyermekjóléti feladatainak egyéb támogatása	63 501 197	63 501 197	-	-
Települési önkormányzatok egyes kulturális feladatainak támogatása	11 751 030	11 751 030	-	-
Magánművelődési köznevelési támogatása	17 740	17 740	-	-
Szociális ágazati összevont pólók és egészségügyi fejlesztő pólók	433 920	433 920	-	-
Települési önkormányzatok kulturális feladatainak bértellegű támogatása	1 446 418	1 446 418	-	-
2023. évi bennszervekészek támogatása	8 501 566	8 501 566	-	-
Mindösszesen:	85 651 871	85 651 871	-	-

Kettő évnél hosszabb felhasználási idejű támogatások elszámolása

Megnevezés	Az éves központi költségvetésből támogatásként rendelkezésre bocsátott összeg	Az önkormányzat által az adott célra ténylegesen felhasznált összeg 2017-2022. években	Az önkormányzat által a 2023. évben és a következő években felhasználható támogatás	Az önkormányzat által az adott célra 2023. évben jogszzerűen felhasználható összeg	Az önkormányzat által a következő években felhasználható összeg
Bejáróutak, járókák, hidak felújítása	14 999 999	14 932 677	-	-	-
Művelődési intézmények szakmai támogatása	2 000 000	2 000 000	-	-	-
2020. évi Belterületi utak, járókák, hidak felújítása	19 999 999	19 351 986	-	-	-
Egyes önkormányzati feladatok ellátásának támogatása	40 075 000	40 074 720	-	-	-
2021. évi Belterületi utak, járókák, hidak felújítása	19 999 925	19 999 325	-	-	-
Az 5000 fő feletti települések fejlesztési támogatása	84 458 432	66 950 032	17 508 400	17 508 400	-

Az önkormányzatok általános, köznevelési és szociális feladataihoz kapcsolódó támogatások elszámolása

Megnevezés	Költségvetési törvény alapján feladatelirátás támogatása	Támogatás évközi módosítása	Tényleges támogatás	adatok forintban	
				Az önkormányzat által az adott célra december 31-ig ténylegesen felhasznált összeg	Visszafizetési kötelezettség/Többlet igény
Települési önkormányzatok működtetésének támogatása	205 297 604	4 740 000	205 297 604	4 740 000	-
Közvilágítás kiemelt célú támogatása	5 142 300	-	5 142 300	5 142 300	-
Egyes szociális és gyermekjóléti feladatok támogatása / Támegmondnoki feladatok ellátásai	9 482 520	1 260 270	8 222 250	8 181 210	41 040
Szociális ellátás támogatása	219 922 424	3 479 720	223 402 144	223 361 114	41 040
Támogatás összesen:					

Többéves kihasználással járó előfinanszírozásokból származó kötelezettségek célok szerint évenkénti bontásban

adatok forintban

Sor- szám	Kötelezettség jogcíme	Köt. váll. éve	2023. előtti kifizetés	Kiadás vonzata évenként				Összesen
				2023.	2024.	2025.	2026.	
1.	Működési célú hitelfelvétel (tőke+kamat)	-	0	12 895 205				12 895 205
1.1.	Támogatás megelőlegző likvid hitel	2023.	0	12 674 567				12 674 567
1.2.	Rövid lejáratú önkormányzati fokozású hitel	2023	-	220 638		-	-	220 638
2.	Felhalmozási célú hitelfelvétel (tőke+kamat)		142 411 384	38 180 870	135 914 591	25 091 248	20 640 724	362 238 817
2.1.	Begyék horgászatruhushoz kapcsolódó pihenőpark és sétány kialakítása önérő fedezete fejlesztési célú hitel	2014.	20 110 894	2 544 216	1 422 345			24 077 455
2.2.	Műfüves labdarugópálya kiepítése begyéken	2016.	8 382 310	1 643 953	1 447 327	1 243 618	862 755	13 579 963
2.3.	Alacsony vételárú ingatlanok megvásárlása fejlesztési célú hitel	2014.	9 997 507	1 231 214	1 033 115			12 261 836
2.4.	Műfüves labdarugópálya pályázati tervdokumentáció elkészítésének finanszírozása fejlesztési célú hitel	2014.	325 441	42 560	37 165			405 166
2.5.	Betonlemez előregyártó csarnok pályázathoz kapcsolódó építési, kivitelezési terv elkészítése, valamint a pályázathoz kapcsolódó árazott költségvetés, építési engedélyezési tervdokumentáció elkészítésének finanszírozása fejlesztési célú hitel	2014.	1 510 431	185 920	159 055			1 855 406
2.6.	Zúzott kő vásárlás fejlesztési célú hitel	2014.	10 531 175	1 292 675	1 016 467			12 840 317
2.7.	"Egyek bel-és külső területi csapadékkezelő rendszer rekonstrukciója" fejlesztési célú hitel	2015.	7 236 207	1 153 709	962 435	424 551		9 776 902
2.8.	Cyepüsteni telep építése Egyeken önérő finanszírozása fejlesztési célú hitel	2015.	10 902 658	2 076 918	1 831 521	1 308 758		16 119 855
2.9.	Bölcsőde építés	2018.	29 396 938	12 122 911	10 791 459	9 816 784	8 660 839	70 788 931
2.10.	Mezőgazdasági út építés	2019.	19 037 485	8 732 960	7 978 618	7 195 574	6 424 928	49 369 565
2.11.	Önkormányzati tulajdonú ingatlanok fűtés korszerűsítése fejlesztési célú hitel	2015.	20 293 413	376 190	320 110	149 368		21 139 081
2.12.	Piac építés önérő fedezete	2020.	2 373 909	1 639 094	1 513 314	1 382 271	1 253 692	8 162 280
2.13.	Öszoimóves csónak- és kiegészítő - kibővítő építés	2020.	2 313 016	1 679 850	1 550 904	1 416 568	1 284 754	8 245 092
2.14.	Önérő finanszírozás külső területi helyi közterületi helyi	2022.	-	3 458 700	2 153 756	2 153 756	2 153 756	9 919 968
2.15.	Önérő finanszírozás külső területi helyi	2023	-	-	103 697 000			103 697 000
3.	Beruházás feladatonként	-	133 844 015	135 884 013	762 000			270 490 028
3.1.	Piac falikötő kiépítése	2022.	-	127 000				127 000

3.2.	Tisza-part áramellátás kiépítési terv készítés	2022.		952 500				952 500
3.3.	"EFOP-1.3.3-16-2017-1.1/11/21 azonosító számú pályázat" közbeszerzési tanácsadói feladatok ellátása	2022.	412 750	412 750				825 500
3.4.	Költéri fénydekoráció vásárlás (szán-ugró szarvan)	2022.		1 115 606				1 115 606
3.5.	Napelem rendszer telepítése bölcsöde épületére	2022.		3 010 605				3 010 605
3.6.	Kajak-kenu megőbőhely kikötő pont tervezése, előkészítő terv. vázlatfatervi szinten, költségbecslés	2022.			762 000			762 000
3.8.	Településrendezési terv készítés	2 019	2 700 000	7 628 000				10 328 000
3.9.	"Egyek Nagyközség külterületi utak fejlesztése" műszaki ellenőri feladatok	2022.		2 900 000				2 900 000
3.10.	"Külterületi helyi közutak fejlesztése" kivitelezés	2022.	130 731 265	119 745 552				250 476 817
4.	Egyéb		95 669 205	14 730 206	13 478 126	13 478 126	13 478 126	150 933 789
4.1.	Atilia telepen felleltető külterületi ingatlanok elbirtoklása, ügyvédi díj előleg	2016.	1 300 000					1 300 000
4.2.	Közevviszálati díj	2011.	7 679 840	868 680	868 680	868 680	868 680	11 154 560
4.3.	Sebészeti szakrendeléshez eszközbérlet	2013.	10 640 000	1 200 000	1 200 000	1 200 000	1 200 000	15 440 000
4.4.	Szemészeti szakrendeléshez eszközbérlet	2012.	6 600 000	660 000	660 000	660 000	660 000	9 240 000
4.5.	Államjogi tanácsadás	2013.	16 440 000	1 905 000	1 905 000	1 905 000	1 905 000	24 060 000
4.6.	Gyepmesterei telep állategészségügyi ellátás	2015.	4 636 000	1 524 000	1 524 000	1 524 000	1 524 000	10 732 000
4.7.	Népegészségügyi tanácsadó rendszer	2013.	1 603 191	161 191	161 191	161 191	161 191	2 247 955
4.9.	Polgármesteri Hivatal internet szolgáltatás	2012.	160 000	116 280	116 280	116 280	116 280	625 120
4.10.	Tűz és munkavédelmi szolgáltatás	2012.	5 228 040	868 680	868 680	868 680	868 680	8 702 760
4.11.	Tűjelző rendszer karbantartási szolgáltatás	2013.	754 741	208 991	208 991	208 991	208 991	1 590 705
4.12.	Egészségházban kártevőirtás szolgáltatás	2012.	434 880	45 720	45 720	45 720	45 720	617 760
4.13.	Piac, betonellenjáró övezetsarnok, kártevőirtás	2022.	304 800	304 800	304 800	304 800	304 800	1 524 000
4.14.	Távfelügyeleti szolgáltatás, egészségház	2012.	990 772	63 500	63 500	63 500	63 500	1 241 772
4.15.	Egyek Nagyközség Önkormányzata ingatlaninak vagyonbiztosítási díja	2012.	8 007 003	2 631 084	2 631 084	2 631 084	2 631 084	18 531 339
4.16.	Egyek Nagyközség területén térfigyelő rendszer rendszer felügyeleti díj	2014.	8 950 092	1 097 280	1 097 280	1 097 280	1 097 280	13 339 212
4.17.	Közületi hulladékszállítási díj Polgármesteri Hivatalban esetén	2012.	1 824 000	228 000	228 000	228 000	228 000	2 736 000
4.18.	Egészségház adatvédelmi tisztviselő szolgáltatás	2019.	442 900	152 400	152 400	152 400	152 400	1 052 500
4.19.	TÖOSZ tagsági díj	2019.	398 450	132 750	132 750	132 750	132 750	929 450
4.20.	Orvosi ügyelet	2018.	17 085 326	1 900 080				18 985 406
4.21.	Egyek Polgármesteri Hivatal adatvédelmi tisztviselő szolgáltatás	2019.	1 003 300	228 600	228 600	228 600	228 600	1 917 700
4.22.	Tárkányi Béla Könyvtár adatvédelmi tisztviselő szolgáltatás	2019.	520 700	152 400	152 400	152 400	152 400	1 130 300
4.23.	Távfelügyeleti szolgáltatás tűjelző rendszerre Hivatal	2015.	665 170	64 770	64 770	64 770	64 770	924 250
4.24.	Adatszinkronizáció 2. sz. Háziorvosi körzet	2023.		108 000	432 000	432 000	432 000	1 404 000
4.25.	Háziorvosi program termék támogatás	2023.		108 000	432 000	432 000	432 000	1 404 000
	Összesen		371 924 604	201 690 294	150 154 717	148 569 374	148 118 850	796 457 839

Egyek Nagyközség Önkormányzata és általa irányított költségvetési szervek eszközeiről készített

VAGYONKIMUTATÁS

a könyvviteli mérlegben értékelt szerplő eszközökről
2023.

adatok forintban

Table with columns for 2022 and 2023, split into Bruttó and Könyv szerinti values. Rows include various asset categories like Immateriális javak, Tárgyi eszközök, and pénzeszközök.

Egyek Nagyközség Önkormányzata és az általa irányított költségvetési szervek eszközeiről és kötelezettségeiről készített

VAGYONKIMUTATÁS

A 2023. évben érték nélkül nyilvántartott eszközökről

Table with 5 columns: Megnevezés, Sorozám, Értéke 2022. év, Értéke 2023. év. It lists specific asset items and their values for 2022 and 2023.

* A 1. § (2) bekezdés g) és h) pontja szerinti közhatalmi javak és részben eszközök

27. számú melléklet a Zárszámadási rendelet 12. §-ához
Egyek Nagyközség Önkormányzata 2023. év végi adóssághállománynak bemutatása

Sor szám	Adóssághállomány eszközök szerint	Nem lejárt	Lejárt				Tartozás mindösszesen	
			1-90 nap között	91-180 nap között	181-360 nap között	360 napon túli		
1.	2.	3.	4.	5.	6.	7.	8.=(4+...+7)	9.=(3+8)
I. Belföldi hitelezők								
1.	Adóhatósággal szembeni tartozás	7 723 222						7 723 222
2.	Központi költségvetéssel szemben fennálló tartozás							-
3.	Elköltemített állami pénzalapokkal szembeni tartozás							-
4.	TB alapokkal szembeni tartozás							-
5.	Tartozásállomány önkormányzatok és intézmények felé							-
6.	Szállítói tartozás	11 194 307	5 817 450				5 817 450	17 011 757
7.	Egyéb adósság	216 442 918	-				-	216 442 918
Belföldi összesen:		235 360 447	5 817 450	-	-	-	5 817 450	241 177 897
II. Külföldi hitelezők								
1.	Külföldi szállítók							
2.	Egyéb adósság							
Külföldi összesen								
Adóssághállomány mindösszesen:		235 360 447	5 817 450	-	-	-	5 817 450	241 177 897

adatok forintban

28. számú melléklet a Zárszámadási rendelet 12. §-ához

Egyeki Polgármesteri Hivatal 2023. év végi adósságállományának bemutatása

adatok forintban

Sor szám	Adósságállomány eszközök szerint	Nem lejárt	Lejárt					Tartozás mindösszesen
			1-90 nap között	91-180 nap között	181-360 nap között	360 napon túli	Összes lejárt tartozás	
1.	2.	3.	4.	5.	6.	7.	8.=(4+...+7)	9.=(3+8)
I. Belföldi hitelezők								
1.	Adóhatósággal szembeni tartozás	10 745						
2.	Központi költségvetéssel szemben fennálló tartozás							
3.	Elkölönített állami pénzalapokkal szembeni tartozás							
4.	TB alapokkal szembeni tartozás							
5.	Tartozásállomány önkormányzatok és intézmények felé	752 458	37 686				37 686	790 144
6.	Szállítói tartozás	125						125
7.	Egyéb adósság							
Belföldi összesen:		940 132	37 686	-	-	-	37 686	790 269
II. Külföldi hitelezők								
1.	Külföldi szállítók							
2.	Egyéb adósság							
Külföldi összesen		0	0	0	0	0	0	0
Adósságállomány mindösszesen:		940 132	37 686	-	-	-	37 686	790 269

29. számú melléklet a Zárszámadási rendelet 12. §-ához
Tárkányi Bála Könyvtár és Művelődési Ház 2023. év végi adósságállományának bemutatása

adatok forintban

Sor szám	Adósságállomány eszközök szerint	Nem lejárt	Lejárat				Tartozás mindösszesen
			1-90 nap között	91-180 nap között	181-360 nap között	360 napon túli	
1.	2.	3.	4.	5.	6.	7.	9.=(3+8)
I. Belföldi hitelezők							
1.	Adóhatósággal szembeni tartozás	79 272					79 272
2.	Központi költségvetéssel szemben fennálló tartozás						-
3.	Elkülönített állami pénzalapokkal szembeni tartozás						-
4.	TB alapokkal szembeni tartozás						-
5.	Tartozásállomány önkormányzatok és intézmények felé						-
6.	Szállítói tartozás	266 393	502 740				769 133
7.	Egyéb adósság						-
Belföldi összesen:		345 665	502 740	-	-	502 740	848 405
II. Külföldi hitelezők							
1.	Külföldi szállítók						
2.	Egyéb adósság						
Külföldi összesen							
Adósságállomány mindösszesen:		345 665	502 740	-	-	502 740	848 405

30. számú melléklet a Zárszámadási rendelet 13. §-ához
Egyek Nagyközség Önkormányzata 2023. évben nyújtott közvetett támogatásának teljesülése

(kedvezmények)

adatok forintban

Sor-szám	Bevételi jogcím	Kedvezmény nélkül elérhető bevétel	Kedvezmények összege
1	2	3	4
1.	Ellátottak térítési díjának elengedése		
2.	Ellátottak kártérítésének elengedése		
3.	Lakosság részére lakásépítéshez nyújtott kölcsön elengedése		
4.	Lakosság részére lakásfelújításhoz nyújtott kölcsön elengedése		
5.ből biztosított kedvezmény, mentesség*		
7.ből biztosított kedvezmény, mentesség*		
8.ből biztosított kedvezmény, mentesség*		
10.	Gépjárműadóból biztosított kedvezmény, mentesség 1991.évi LXXXII.tv.5§.		
11.	Helyiségek hasznosítása utáni kedvezmény, mentesség terembéreleti díj összegét megállapító határozat alapján	2 441 052	1 841 052
11.1	Egyek Nagyközség Önkormányzatata és az Egyeki Szőghatár Nonprofit Kft. között 2014. február 18.-án kelt 1617/2014. iktatószámú megállapodás alapján /Konyha helyiség/	732 000	732 000
11.2	Egyek Nagyközség Önkormányzatata és az Egyeki Szőghatár Nonprofit Kft. között 2014. február 18.-án kelt 1617/2014. iktatószámú megállapodás alapján /rendezvényterem/	509 664	509 664
11.3	Egyek Nagyközség Önkormányzata Polgármesterének 56/2021.(III.25.) számú határozata alapján Benett Merkantil Kft. Bérleti díj	1 199 388	599 388
12.	Eszközök hasznosítása utáni kedvezmény, mentesség		
13.	Egyéb kedvezmény		
14.	Egyéb kölcsön elengedése		
15.	Kommunális adó kedvezmény:	3 854 720	3 854 720
15.1.	Időskorúak járadékában részesülők/Egyek Nagyközség Önkormányzat Képviselő Testületének 28/2013.(IX.26) sz. rendelet 3.§ b.)	20 000	20 000
15.1.	70 éven felüliek/ Egyek Nagyközség Önkormányzat Képviselő Testületének 28/2013.(IX.26) sz. rendelet 3.§ a.)	3 709 476	3 709 476
15.2.	Készletlői szolgálatot ellátó önkéntes tűzoltók / Egyek Nagyközség Önkormányzat Képviselő Testületének 28/2013. (IX.26) sz. rendelet 3.§ c.)	35 000	35 000
16.	18. életévet be nem töltött magánszemélyek / Egyek Nagyközség Önkormányzat Képviselő Testületének 28/2013. (IX.26.) sz. rendelet 3.§. d.)	90 244	90 244
17.	Talajterhelési díj kedvezmény:	7 368 120	7 368 120
18.	Egyek Nagyközség Önkormányzat Képviselő Testületének 27/2023. (XII.14.) sz. rendelete 7.§ b.) pontja	4 740 480	4 740 480
19.	Egyek Nagyközség Önkormányzat Képviselő Testületének 27/2023. (XII.14.) sz. rendelete 7.§ a. és c.) pontja	2 627 640	2 627 640
20.			
21.			
22.			
23.			
24.	Összesen:	13 663 892	13 063 892

* A helyi adókból biztosított kedvezményeket, mentességeket, adónemenként kell feltüntetni.

31. számú melléklet a Zárszámadási rendelet 14. §-ához

Egyek Nagyközség Önkormányzata 2023. évi pénzeszközeinek változása

adatok forintban

Megnevezés	Összeg
Pénzkészlet 2023. Január 1-jén	120 581 854
ebből: Bankszámlák egyenlege	120 581 854
Pénztárak és betétkönyvek egyenlege	-
Sajátos elszámolások 2023. január 1-jén	- 12 757 510
Bevételek:	1 276 285 669
Bevételek 1. sz. melléklet alapján előző évi pénzmaradvány nélkül:	1 259 256 716
Kötelezettség jellegű sajátos elszámolás	17 028 953
Kiadások:	1 237 626 450
Kiadások 9.sz. melléklet alapján:	1 215 415 152
Követelés jellegű sajátos elszámolások	22 211 298
Záró pénzkészlet	146 483 563
ebből: Bankszámlák egyenlege	146 483 563
Pénztárak és betétkönyvek egyenlege	-

32. számú melléklet a Zárszámadási rendelet 14. §-ához

Egyeki Polgármesteri Hivatal 2023. évi pénzeszközeinek változása

adatok forintban	
Megnevezés	Osszeg
Pénzkészlet 2023. Január 1-jén	1 472 705
ebből: Bankszámlák egyenlege	1 472 705
Pénztárak és betétkönyvek egyenlege	-
Sajátos elszámolások 2023. Január 1-jén	383 662
Bevételek:	161 633 272
Bevételek 1. számú melléklet alapján előző évi pénzmaradvány nélkül:	161 633 147
Kötelezettség jellegű sajátos elszámolások	125
Kiadások:	163 302 205
Kiadások 9. sz. melléklet alapján:	163 107 326
Követelés jellegű sajátos elszámolások	194 879
Záró pénzkészlet	187 434
ebből: Bankszámlák egyenlege	187 434
Pénztárak és betétkönyvek egyenlege	-

33. számú melléklet a Zárszámadási rendelet 14. §-ához

Tárkányi Béla Könyvtár és Művelődési Ház 2023. évi pénzeszközeinek változása

adatok forintban	
Megnevezés	Osszeg
Pénzkészlet 2023. Január 1-jén	124 934
ebből: Bankszámlák egyenlege	124 934
Pénztárak és betétkönyvek egyenlege	-
Sajátos elszámolások 2023. Január 1-jén	
Bevételek:	18 512 348
Bevételek 1. számú melléklet alapján előző évi pénzmaradvány nélkül:	18 512 348
Kötelezettség jellegű sajátos elszámolások	
Kiadások:	18 445 185
Kiadások 9.sz. melléklet alapján:	18 445 185
Követelés jellegű sajátos elszámolások	
Záró pénzkészlet	192 097
ebből: Bankszámlák egyenlege	192 097
Pénztárak és betétkönyvek egyenlege	-

Egyek Nagyközség Önkormányzatának tulajdonában álló gazdálkodó szervezetek működéséből származó kötelezettségek, követelések, és részesedések alakulása 2023. évben

Sorszám	Gazdálkodó szervezet megnevezése	Részesedés mértéke (%)	Részesedés összege (Ft)	Értékvesztés összege	Mériben kimutatandó érték	Működésből származó kötelezettségek összege XII. 31-én (Ft)	Működésből származó követelések összege XII.31-én (Ft)
1.	Egyeki Szőghatár Nonprofit Kft.	100%	3 000 000	-	3 000 000	-	-
2.	Hortobágyi LEADER Nonprofit Kft.	1,3%	50 000	48 345	1 655	-	-
3.	NHSZ Tisza Nonprofit Kft.	1,6%	80 000	-	80 000	-	-
4.	Lódobogás Szociális Szövetkezet	14,3%	9 000	9 000	-	-	-
5.	Tiszamenti Regionális Vízművek Zrt.	0,0007%	7 200	-	7 200	-	-
6.	Kétklű Szociális Szövetkezet	33,3333%	10 000	-	10 000	-	-
7.							
8.							
9.							
10.							
11.							
12.							
13.							
14.							
15.							
16.							
17.							
ÖSSZESEN:			3 156 200	57 345	3 098 855		

Kimutatás az Egyek Nagyközség Önkormányzata 2023. évi hiteltörlesztéséről és felvételeiről, valamint a tárgyévét követő hiteltörlesztésből eredő kötelezettségek összegéről

Sorszám	Hiteleszáma száma	Hitelszerződés száma	Megnevezés	Kölcshozszerződés szerinti összeg	2023.12.31-én fennálló hitelfelhalmozás	2023. évi törlesztés dátuma	2023. évi törlesztés összege	2024. évi törlesztésrészlet	További évek törlesztésrészlet
1	70100121-20905684	12114/3	Zártott kő finanszírozás	9 500 000	950 000	2023.10.03	950 000	950 000	-
2	70100121-20911809	12114/10	Beton elem előregyártó csarnok pályázathoz kapcsolódó kiviteli terv készítése	1 352 550	136 055	2023.10.09	135 255	136 055	-
3	70100121-201911847	12114/7	Műfüves labdarugópálya pályázati tervdokumentáció elkészítésének finanszírozása	304 800	30 480	2023.10.03	30 480	30 480	-
4	70100121-20911823	12114/11	Atacsony vételező ingatlanok megvásárlása	9 800 000	980 000	2023.03.30	980 000	980 000	-
5	70100121-20974253	70112115/15	Csopordécs támogatási kérelge visszafizetésére igénybe vett hitel	7 566 000	1 198 000	2023.03.31 2023.09.29	398 000 398 000	796 000	402 000
6	70100121-20911782	12114/8	Horvátországban kapcsolódó pályázatok kiakasztása önrés fedezet	19 846 000	1 231 154	2023.10.03	1 984 630	1 231 154	-
7	70100121-20974291	70112115/18	Önkormányzati tulajdonú ingatlan felújításra fordítás	2 500 000	404 000	2023.03.31 2023.09.29	131 000 131 000	262 000	142 000
8	70100121-20439697	701330062016	Műfüves labdarugópálya kiakasztása	9 788 000	2 760 485	2023.03.31 2023.09.29	490 000 490 000	980 000	1 780 485
9	70100121-60979836	102/19/V-BH1849	"Külsőrelelti helyi közutak fejlesztése, önkormányzati utak kezeléséhez, állapotjavításához, karbantartásához"	35 918 774	22 404 574	2023.03.31 2023.10.03	1 930 800 193 600	3 861 200	18 543 374
10	70100121-60979740	102/18/V-BH2203	"Bölcsödei előleltés infrastruktúrált fejlesztése Egyekben" alnevezésű projekt megvalósításához	64 928 619	28 871 619	2023.03.31 2023.10.03	2 895 000 2 895 000	5 790 000	23 081 619
11	70100121-20979605	70112115/19	Gyermesteri telep építéste Egyekben Leader pályázati önrés finanszírozása	14 361 000	2 633 155	2023.03.31 2023.09.29	718 000 718 000	1 436 000	1 197 155
12	50469020-60000123	0227/097/690/2020	Úszónívóves kiakasztás	6 924 530	4 845 530	2023.03.31 2023.10.03	346 500 346 500	693 000	4 152 530
13	50469020-60000130	0222/037583/2020	Plac építéste	6 757 051	4 729 051	2023.03.31 2023.10.03	338 000 338 000	676 000	4 053 051
14	5049020-60000439	0222/002512/2022/001	Költelelti közutak építéste (Dorogmal út, Gyermesteri telep út)	14 681 070	13 701 370	2023.10.03	979 700	1 959 400	11 741 970
15	50489020-60000446	0222/000050/2023/001	Támogatási megvalósításra igénybe vett hitel	102 247 000	102 247 000			102 247 000	-
16			Összesen	40 000 000	187 122 473		14 237 765	122 028 289	65 094 184

5. Beszámoló az adózás helyzetéről

Előadó: Szekeres Zsuzsanna közigazdasági irodavezető

Dr. Miluczky Attila polgármester:

A napirendet a Pénzügyi és Ügyrendi Bizottság megtárgyalta, kéri a bizottság álláspontjának ismertetését.

Soltész Gábor képviselő:

A Pénzügyi és Ügyrendi Bizottság 6 igen szavazattal javasolja a Képviselő-testületnek, hogy támogassa Szekeres Zsuzsanna közigazdasági irodavezető kérelmét, és az adózás helyzetéről szóló beszámoló tárgyalását a 2024. november 28-án tartandó ülésére napolja el.

Dr. Miluczky Attila polgármester:

Mivel kérdés, hozzászólás nincs, kéri, hogy aki a bizottság javaslatát támogatja, kézfelemeléssel jelezze.

A Képviselő-testület 5 igen szavazattal az alábbi határozatot hozta:

**Egyek Nagyközség Önkormányzata Képviselő-testületének
115/2024.(V.30.) számú határozata:**

Egyek Nagyközség Önkormányzatának Képviselő-testülete úgy határozott, hogy támogatja Szekeres Zsuzsanna közigazdasági irodavezető kérelmét, és az adózás helyzetéről szóló beszámoló tárgyalását a 2024. november 28-án tartandó ülésére napolja el.

Határidő: 2024. november 28.

Felelős: Dr. Miluczky Attila polgármester

Szekeres Zsuzsanna közigazdasági irodavezető

6. Beszámoló a Polgármesteri Hivatal 2023. évi tevékenységéről

Előadó: Csepreginé Kocsis Nóra jegyző

Dr. Miluczky Attila polgármester:

A napirendet a Pénzügyi és Ügyrendi Bizottság megtárgyalta, kéri a bizottság álláspontjának ismertetését.

Soltész Gábor képviselő:

A Pénzügyi és Ügyrendi Bizottság 6 igen szavazattal javasolja a Képviselő-testületnek, hogy támogassa Csepreginé Kocsis Nóra jegyző kérelmét, és Polgármesteri Hivatal 2023. évi tevékenységéről szóló beszámoló tárgyalását a 2024. november 28-án tartandó ülésére napolja el.

Dr. Miluczky Attila polgármester:

Mivel kérdés, hozzászólás nincs, kéri, hogy aki a bizottság javaslatát támogatja, kézfelemeléssel jelezze.

A Képviselő-testület 5 igen szavazattal az alábbi határozatot hozta:

**Egyek Nagyközség Önkormányzata Képviselő-testületének
116/2024.(V.30.) számú határozata:**

Egyek Nagyközség Önkormányzatának Képviselő-testülete úgy határozott, hogy támogatja Csepreginé Kocsis Nóra jegyző kérelmét, és Polgármesteri Hivatal 2023. évi tevékenységéről szóló beszámoló tárgyalását a 2024. november 28-án tartandó ülésére napolja el.

Határidő: 2024. november 28.

Felelős: Dr. Miluczky Attila polgármester
Csepreginé Kocsis Nóra jegyző

*7. Tájékoztatás a parlafű elleni védekezés munkálatairól
Előadó: Tóthné Csepregi Julianna ügyintéző*

Dr. Miluczky Attila polgármester:

A napirendet a Pénzügyi és Ügyrendi Bizottság megtárgyalta, kéri a bizottság álláspontjának ismertetését.

Soltész Gábor képviselő:

A Pénzügyi és Ügyrendi Bizottság 6 igen szavazattal tudomásulvételre javasolja a Képviselő-testületnek a 2023. évi parlafű elleni védekezés munkálatairól szóló tájékoztatót.

Dr. Miluczky Attila polgármester:

Mivel kérdés, hozzászólás nincs, kéri, hogy aki a bizottság javaslatát elfogadja, kézfelemeléssel jelezze.

A Képviselő-testület 5 igen szavazattal az alábbi határozatot hozta:

**Egyek Nagyközség Önkormányzata Képviselő-testületének
117/2024.(V.30.) számú határozata:**

Egyek Nagyközség Önkormányzatának Képviselő-testülete úgy határozott, hogy a 2023. évi parlafű elleni védekezés munkálatairól szóló tájékoztatót tudomásul veszi.

Határidő: folyamatos

Felelős: Dr. Miluczky Attila polgármester
Tóthné Csepregi Julianna ügyintéző

*8. Beszámoló a Vízmű Zrt. egyeki telephelyének működéséről
Előadó: Vezérigazgató*

Dr. Miluczky Attila polgármester:

A napirendet a Pénzügyi és Ügyrendi Bizottság megtárgyalta, kéri a bizottság álláspontjának ismertetését.

Soltész Gábor képviselő:

A Pénzügyi és Ügyrendi Bizottság 6 igen szavazattal elfogadásra javasolja a Képviselő-

testületnek a Tiszamenti Regionális Vízművek Zrt. egyeki telephelyének 2023. évi működéséről szóló beszámolót.

Dr. Miluczky Attila polgármester:

Mivel kérdés, hozzászólás nincs, kéri, hogy aki a bizottság javaslatát elfogadja, kézfelemeléssel jelezze.

A Képviselő-testület 5 igen szavazattal az alábbi határozatot hozta:

**Egyek Nagyközség Önkormányzata Képviselő-testületének
118/2024.(V.30.) számú határozata:**

Egyek Nagyközség Önkormányzatának Képviselő-testülete úgy határozott, hogy a Tiszamenti Regionális Vízművek Zrt. egyeki telephelyének 2023. évi működéséről szóló beszámolót elfogadja.

Határidő: folyamatos

Felelős: Dr. Miluczky Attila polgármester

9. Tájékoztatás a Védőnői Szolgálat működéséről

Előadó: Erdődi Anita védőnő

Dr. Miluczky Attila polgármester:

A napirendet a Pénzügyi és Ügyrendi Bizottság megtárgyalta, kéri a bizottság álláspontjának ismertetését.

Soltész Gábor képviselő:

A Pénzügyi és Ügyrendi Bizottság 6 igen szavazattal tudomásulvételre javasolja a Képviselő-testületnek a Védőnői Szolgálat 2023. évi működéséről szóló tájékoztatót.

Dr. Miluczky Attila polgármester:

Mivel kérdés, hozzászólás nincs, kéri, hogy aki a bizottság javaslatát elfogadja, kézfelemeléssel jelezze.

A Képviselő-testület 5 igen szavazattal az alábbi határozatot hozta:

**Egyek Nagyközség Önkormányzata Képviselő-testületének
119/2024.(V.30.) számú határozata:**

Egyek Nagyközség Önkormányzatának Képviselő-testülete úgy határozott, hogy a Védőnői Szolgálat 2023. évi működéséről szóló tájékoztatót tudomásul veszi.

Határidő: folyamatos

Felelős: Dr. Miluczky Attila polgármester

10. Beszámoló az Egyeki Sportbarátok Sportegyesülete 2023. évi gazdálkodásáról
Előadó: Zsolyomi Zsolt egyesület elnöke

Dr. Miluczky Attila polgármester:

A napirendet a Pénzügyi és Ügyrendi Bizottság megtárgyalta, kéri a bizottság álláspontjának ismertetését.

Soltész Gábor képviselő:

A Pénzügyi és Ügyrendi Bizottság 0 igen 4 nem szavazattal 2 tartózkodás mellett nem javasolja a Képviselő-testületnek, az Egyeki Sportbarátok Sport Egyesülete 2023. évi gazdálkodásáról benyújtott beszámoló elfogadását.

Dr. Miluczky Attila polgármester:

Szerinte ez nem így volt.

Csepreginé Kocsis Nóra jegyző:

De nem támogatta, az volt a lényeg.

Soltész Gábor képviselő:

A Sportegyesület elszámolt a TAO támogatással az és az Önkormányzattól kapott támogatással. Az Egyesületnek ezen kívül van saját gazdálkodásból származó bevétele és erre volt kíváncsi az önkormányzat, hogy milyen ügyesen csinálják ezt. Nem kíváncsiak semmi másra, csak arra, hogy hogyan működik a sportcentrum, és e helyett kaptak egy bíróságnak szóló beszámolót.

Tardi Kálmán alpolgármester:

Nem arról van szó, hogy a káknán is csomót keresnek, vagy az SBSE működését akarnák ellehetetleníteni, vagy nehéz helyzetbe hozni, hanem tiszta képet szeretnének látni, hogy ha szükséges, akkor több támogatást adjanak, vagy azért hogy a pénzeiket oda tudják tenni, ahol jobban meg tudják kamatoztatni. Nem az Egyeki Sportbarátok Sport Egyesületével van baj, hanem ezzel az enyhén arrogáns vezetői hozzáállással.

Dr. Miluczky Attila polgármester:

Van-e javaslat, vagy a bizottság javaslatáról döntsenek?

Tardi Kálmán alpolgármester:

Ő el tudja fogadni a pénzügyi beszámolóját, de a jövőben nem ilyen pénzügyi beszámolót szeretne, hanem egy átláthatót, hogy az együttműködést még szorosabb szálakra tudják fűzni. Ő javasolja az elfogadását.

Dr. Miluczky Attila polgármester:

Tardi Kálmán alpolgármester javasolja, hogy szavazzanak arról, hogy ki az, aki elfogadja az Egyeki Sportbarátok Sport Egyesülete beszámolóját a 2023. évi gazdálkodásról. Aki elfogadja, kézfelemeléssel jelezze.

A Képviselő-testület 1 igen 0 nem szavazattal 4 tartózkodás mellett szavazott. A javaslat nem kapta meg a szükséges szavazatot.

Soltész Gábor képviselő:

Elmondja, hogy a beszámolót eredetileg még februárban tárgyalták, és csak azt várták, hogy a beszámolóban legyen benne, mint más civil szervezeteknél, hogy ha egy szövetségtől

kapnak ennyi támogatást, vagy magánszemélyek felajánlásából ennyi támogatást. Csupán egy ehhez hasonló dolgot vártak volna pár sorban arról a tevékenységről, ami folyik a Sportegyesületnél a konditerem kapcsán, hogy ebből mennyi bevételt sikerült eszközölni, hogy lássák azt, hogy van-e értelme, van-e forgalmuk. Ennyire voltak kíváncsiak és ebből lett egy általuk abszolút nem generálni akart feszültség. Szerinte ennek lett a következménye az idedobott beszámoló. Ennek semmi köze nincs ahhoz, hogy most milyen időszakot élnek.

11. Tájékoztató a Mentőállomás működéséről

Előadó: Mentőállomás vezetője

Dr. Miluczky Attila polgármester:

A napirendet a Pénzügyi és Ügyrendi Bizottság megtárgyalta, kéri a bizottság álláspontjának ismertetését.

Soltész Gábor képviselő:

A Pénzügyi és Ügyrendi Bizottság 6 igen szavazattal tudomásulvételre javasolja a Képviselő-testületnek az Országos Mentőszolgálat Egyeki Mentőállomásának 2023. évi működéséről szóló tájékoztatót.

Dr. Miluczky Attila polgármester:

Mivel kérdés, hozzászólás nincs, kéri, hogy aki a bizottság javaslatát támogatja, kézfelemeléssel jelezze.

A Képviselő-testület 5 igen szavazattal az alábbi határozatot hozta:

Egyek Nagyközség Önkormányzata Képviselő-testületének 120/2024.(V.30.) számú határozata:

Egyek Nagyközség Önkormányzatának Képviselő-testülete úgy határozott, hogy az Országos Mentőszolgálat Egyeki Mentőállomásának 2023. évi működéséről szóló tájékoztatót tudomásul veszi.

Határidő: folyamatos

Felelős: Dr. Miluczky Attila polgármester

12. Új Településrendezési Tervhez kapcsolódó környezeti értékelés elfogadása

Dr. Miluczky Attila polgármester:

A napirendet a Pénzügyi és Ügyrendi Bizottság megtárgyalta, kéri a bizottság álláspontjának ismertetését.

Soltész Gábor képviselő:

A Pénzügyi és Ügyrendi Bizottság 6 igen szavazattal elfogadásra javasolja a Képviselő-testületnek Egyek Nagyközség teljes közigazgatási területére vonatkozó, a 314/2012. (XI.8.) Korm. rendelet tartalmi követelményei és eljárásrendje alapján készített településszerkezeti terv és leírás, valamint helyi építési szabályzat és szabályozási tervhez készített környezeti értékelés elfogadásáról szóló határozati javaslatot.

Dr. Miluczky Attila polgármester:

Mivel kérdés, hozzászólás nincs, kéri, hogy aki a bizottság javaslatát elfogadja, kézfelemeléssel jelezze.

A Képviselő-testület 5 igen szavazattal az alábbi határozatot hozta:

**Egyek Nagyközség Önkormányzata
Képviselő-testületének
121/2024. (V.30.) határozata**

Egyek Nagyközség teljes közigazgatási területére vonatkozó, a 314/2012. (XI.8.) Korm. rendelet tartalmi követelményei és eljárásrendje alapján készített településszerkezeti terv és leírás, valamint helyi építési szabályzat és szabályozási tervhez készített környezeti értékelés elfogadásáról

Magyarország helyi önkormányzatairól szóló 2011. évi CLXXXIX. törvény 13. § (1) bekezdés 1. pontjában foglalt feladatkörében, az egyes tervek, illetve programok környezeti vizsgálatáról szóló 2/2005. (I.11.) Korm. rendeletben 10. §-ban kapott felhatalmazás alapján Egyek Nagyközség Önkormányzata Képviselőtestülete az alábbi határozatot hozza:

1. Megismerte a környezetvédelemért felelős államigazgatási szervek beérkezett véleményeit (a továbbiakban: beérkezett vélemények) és megállapította az előterjesztésben foglaltak alapján, hogy a beérkezett vélemények figyelembe vételével véglegesítésre került a környezeti értékelés munkarész, melyet a határozat 1. melléklete szerint elfogad.
2. Felkéri a polgármestert, hogy a környezetvédelemért felelős államigazgatási szerveket tájékoztassa a döntésről.

Felelős: polgármester

Határidő: azonnal, illetve folyamatos

KÖRNYEZETI VIZSGÁLAT ÉS ÉRTÉKELÉS

EGYEK NAGYKÖZSÉG TELEPÜLÉSSZERKEZETI TERVE HELYI ÉPÍTÉSI SZABÁLYZATA ÉS SZABÁLYOZÁSI TERVE KÉSZÍTÉSÉHEZ

készült a 2/2005. (I.11.) Korm. rendelet alapján
kidolgozó: Egyek Község Önkormányzata



A környezeti vizsgálat és értékelés dokumentumát összeállította:

Székrenyes Károly Csaba

RKKVA-A-26/2011

Könnnyűipari környezetmérnök

SZKV-1.3. - Víz- és földtani közeg védelem szakértő

Környezetvédelmi szakmérnök, EHS szakmérnök

Rákó István

SZKV-hu/09-0439, SZKV-le/09-0439

SZKV-vf/09-0439, SZKV-zr/09-0439

Környezetgazdálkodási-környezetvédelmi szakmérnök

Zsila László

Okleveles táj-és Kertépítész mérnök

TK 09-0583

Tartalomjegyzék

Előzmények	4
1.0. A környezeti értékelés kidolgozási folyamatának ismertetése	4
1.1.A környezeti értékelés tematikájának bemutatása	4
1.2.A tervezési folyamat más részeihez való kapcsolódása	4
2.0.A terv illetve program és kidolgozásukkor vizsgált változatok rövid ismertetése	5
2.1. Települési adatok	5
2.1.1. Településrendezési eszközök kidolgozásával összefüggésben gazdasági ipari tevékenység előmozdításával, jelenlegi helyzetének fejlesztésével, abban az esetben ha az újonnan tervezett vagy a helyzetértékelésben jellemzett – különös tekintettel a veszélyes anyagokkal és veszélyes keverékekkel való – tevékenységben várható változás.	6
2.2.Földrajza, éghajlata	6
2.2.1. Földrajza, vízrajza, tájszerkezete, tájvédelmi javaslatok	6
2.3. Vízrajz	11
2.3.1. Vízbázis	11
2.3.6.Belterületi csapadékvíz elvezető hálózat	11
2.3.7.1.Csapadékvíz elvezetés, felszíni vízrendezés	11
Belvízvédelem	11
Az építmények megközelíthetősége:	12
Az oltóvíz ellátására vonatkozó adatok	13
Tűzjelzést szolgáló megoldások:	13
Csatornahálózat:	13
Egyéb előírások:	13
3.0.Levegőtisztaság-védelem	14
3.1.Besorolás, pontforrások	14
3.6.Kertészeti, és mezőgazdasági tevékenységekből származó légszennyezések	14
4.0. Hulladékgyűjtés	15
5.0.Zaj- és rezgés sugárzásvédelem	15
6.0.Természetvédelmi fejezet	17
7. Hortobágyi nemzeti park igazgatóság működési területén található kiemelt jelentőségű természetmegőrzési területek	20
A kijelölés alapjául szolgáló fajok:	25
A pSCI- kijelölése alapjául szolgáló élőhelytípusok (A *-gal jelölöttekre történt a kijelölés):	25
A pSCI- kijelölése alapjául szolgáló fajok (A *-gal jelölöttekre történt a kijelölés):	25
8.0. Épített környezet, védett épületek, örökségvédelem	26
8.1.Védett helyi művi értékek	26
4.3.3.2. Egyek nagyközség TRT módosítással érintett területén található nyilvántartott régészeti lelőhelyek részletes mutatói:	27
9.0.A rendezési terv által érintett HRSZ-ek módosításainak környezeti hatásainak értékelése	63
9.1. A fennálló környezeti konfliktusok, problémák leírása és mindezek várható alakulása, ha a terv nem valósulna meg	63
9.1.1 A módosítással érintett területek változásai	63

9.2 A terv megvalósulásával közvetlenül vagy közvetve környezeti hatást kiváltó tényezők, okok feltárása.....	74
9.2.1 Természeti erőforrás közvetlen igénybevételét vagy környezetterhelést közvetlenül előidéző tényezők	74
9.2.2 Olyan társadalmi, gazdasági folyamatokat váltanak ki, vagy ösztönöznek, amelyek.....	74
közvetett módon környezeti következménnyel járhatnak.....	74
9.2.2 Közvetve környezeti hatást kiváltó tényezők.....	74
9.3 A terv megvalósítása esetén várható, a környezetet érő hatások, környezeti következmények előrejelzése.....	74
9.3.1 Jól azonosítható környezet igénybevételek vagy terhelések	75
9.3.1.1 A környezeti elemekre gyakorolt hatás, javasolt védelmi intézkedések (földre, levegőre, vízre, élővilágra, épített környezetre, ez utóbbi részeként az építészeti és régészeti örökségre).....	75
9.3.1.2 A környezeti elemek rendszereire, folyamataira, szerkezetére, különösen a tájra, településre, klímára,	77
természeti (ökológiai) rendszerre, a biodiverzitásra gyakorolt hatás	77
9.3.1.3 A Natura 2000 területek állapotára, állagára és jellegére, valamint e területeken lévő élőhelyek és fajok	77
kedvező természetvédelmi helyzete megmaradásának, fenntartásának, helyreállításának,	77
fejlesztésének lehetőségeire gyakorolt hatás	77
9.3.1.4 Az érintett emberek egészségi állapotában, valamint társadalmi, gazdasági helyzetében - különösen életminőségében, kulturális örökségében, területhasználata feltételeiben - várhatóan fellépő változások.....	77
9.3.1.5 Településrendezési eszközök kidolgozásával összefüggésben gazdasági ipari tevékenység előmozdításával, jelenlegi helyzetének fejlesztésével, abban az esetben ha az újonnan tervezett vagy a helyzetértékelésben jellemzett – különös tekintettel a veszélyes anyagokkal és veszélyes keverékekkel való – tevékenységben várható változás.	78
9.4 A közvetett módon hatást kiváltó tényezők hatásai.....	78
A tervezésnél optimális térszerkezet kialakítása volt a cél, amit sikerült is elérni.	78
9.4.1 Új környezeti konfliktusok, problémák megjelenése, meglévők felerősödése.....	78
9.4.2 A helyi adottságoknak megfelelő optimális térszerkezettől, területfelhasználási módtól való eltérés fenntartására vagy létrehozására.....	78
9.4.3 A táj eltartó képességéhez alkalmazkodó helyi társadalmi-kulturális, gazdasági-gazdálkodási hagyományok gyengítése	78
9.4.4 A természeti erőforrások megújulásának korlátozása.....	78
9.4.5 A nem helyi természeti erőforrások jelentős mértékű használata vagy a helyi természeti erőforrások.....	79
túlnyomóan más területen való hasznosítása	79
9.5. A környezeti következmények alapján a terv értékelése, általános környezetvédelmi javaslatok	79
9.6 Javasolt környezetvédelmi szempontú általános intézkedések, monitoring.....	79
9.7 területfelhasználási mód egymást zavaró korlátozó hatásai	79
9.8 A területi változás ismertetése	79
10. KÖZÉRTHETŐ ÖSSZEFOGLALÓ	83

Egyek Község területrendezési tervének környezeti értékelése

Előzmények

Egyek Nagyközség Önkormányzata döntött településrendezési terv átfogó, a teljes közigazgatási területet érintő felülvizsgálatáról, átdolgozásáról, aktualizálásáról az épített környezet alakításáról és védelméről szóló többször módosított 1997. évi LXXVIII. törvény (továbbiakban Étv.), az „országos településrendezési és építési követelményekről” szóló szintén többször módosított 253/1997. (XII. 20.) Korm. számú kormányrendelet (továbbiakban OTÉK) figyelembevételével. A tervezés során „a településfejlesztési koncepcióról, az integrált településfejlesztési stratégiáról és a településrendezési eszközökről, valamint egyes településrendezési sajátos jogintézményekről” szóló 314/2012. (XI. 8.) Korm. rendelet előírásait alkalmazzuk.

A vizsgálat során figyelembe vettük a korábbi munkarészhez készített környezetvédelemmel kapcsolatos munkarészeket valamint, az előzetes véleményezési szakasz után visszaérkezett vélemények, környezeti értékelésre is vonatkozó ajánlásait.

Jelen környezeti értékelés Egyek településrendezési tervének különálló munkarészeként készül.

1.0. A környezeti értékelés kidolgozási folyamatának ismertetése

A településrendezési terv megalapozását szolgálták a korábban feltárt vizsgálatok, melynek részeként mind az épített környezet és táji környezet feltérképezésével, mind a környezetvédelemmel, ökológiával, infrastruktúrával mint meglévő állapottal elemzések, leírások, helyszíni bejárások során foglalkoztunk. A település fejlesztési elképzeléseit, adottságaira épített jövőképét a településfejlesztési koncepció tartalmazza, mely közép- és hosszútávon, mintegy 15 évre előretekintve meghatározza a fejlesztés fő irányait, és mindazokat a lépéseket, melyek a tudatosan felépített településkép eléréséhez nélkülözhetetlenek.

1.1.A környezeti értékelés tematikájának bemutatása

Az értékelés tematikáját a hatóságokkal való egyeztetés valamint a **2/2005. (I.11.) Kormányrendelet** illetve annak **4. számú melléklete** alapján készült.

A környezeti vizsgálat az egyes tervek, illetve programok környezeti vizsgálatáról szóló 2/2005.(I.11.) Korm. rendelet 8.§ (2) bekezdés alapján:

„A környezeti értékelésnek azt az információt kell tartalmaznia, ami a Kvt. 43. § (7) bekezdésében foglaltak, valamint a 7. § (4) bekezdés szerinti tematika kielégítéséhez a jelenlegi ismeretek és vizsgálati módszerek, a terv, illetve program tartalmának és részletezettségének, a döntéshozatali folyamatban elfoglalt helyének figyelembevételével megkívánható. A környezeti értékelés kidolgozásához felhasználható minden rendelkezésre álló, az adott terv, illetve program környezeti hatásaira vonatkozó korábbi vagy folyamatban lévő tervezési, illetőleg programalkotási munkákból származó, valamint más közösségi jogszabály végrehajtása során keletkezett információ is.”

Az értékelésben külön fejezetben ismertetjük illetve megvizsgáljuk a többi, kisebb vagy semmilyen környezeti hatást nem jelentő változtatást is.

1.2.A tervezési folyamat más részeihez való kapcsolódása

Jelen környezeti értékelés szervesen kapcsolódik a településre készülő településrendezési eszközökhöz. Szem előtt tartja a település teljes közigazgatási területére készült vizsgálatot, a település fejlesztési elképzeléseit tartalmazó fejlesztési koncepciót.

A környezeti vizsgálat egyik legfontosabb feladata, hogy a környezetvédelem szempontjait már a tervezés során érvényesítse. Nem elegendő a környezeti értékelésnek azt a feladatot ellátni, hogy „zöld tükör” formájában vizsgálja a

készülő dokumentum környezeti hatásait, hanem a tervezőkkel folyamatos közös gondolkodás során megteremtí a lehetőségét annak, hogy a környezetvédelmi és a fenntarthatósági szempontok a kidolgozás összes lépcsőfokán megfelelő szerepet kapjanak.

A készülő településrendezési terv településszerkezeti munkarészeinek alátámasztó szakági fejezeteiben a település hosszú távú fejlesztéséhez kapcsolódva meghatározásra kerültek mindazon környezeti megoldások, melyek a fenntartható fejlődést szolgálják. A településrendezési terv részeként készül a környezeti értékelés, mely a jogszabály által előírt államigazgatási szervek előzetesen adott tematikáját, szakmai elvárásait figyelembe veszi. Jelen környezeti értékelés tartalmazza a településrendezési tervegyeztetési, munkaközi anyagának előzetes véleményezése során érkezett észrevételeket, kiegészítéseket.

2.0.A terv illetve program és kidolgozásukkor vizsgált változatok rövid ismertetése

2.1. Települési adatok

Alapadatok

Hajdú-Bihar megye legnyugatibb települése: a megyeszékhely Debrecentől 60 kilométerre fekszik, nyugati határszéle egy szakaszon már a Tisza folyásával esik egybe. Területe határos Jász-Nagykun-Szolnok és Borsod-Abaúj-Zemplén megyékkel is, sőt egy rövid szakaszon még a Tisza túlsópartjára is átnyúlik.

Népesebb különálló településrészei: Félhalom, a központjától 2 kilométerre délnyugatra, Telekháza 4 kilométerre északkeletre, valamint Ohat, légvonalban körülbelül 8, közúton 9-10 kilométerre keletre.

A közvetlenül határos települések: észak felől a borsodi (a Tisza túlsópartján fekvő) Tiszadorogma, északkelet felől Tiszacsege, délkelet felől Hortobágy, dél felől Kócsújfaló (Tiszafüred különálló településrésze), délnyugat és nyugat felől pedig a Jász-Nagykun-Szolnok megyei Tiszafüred.

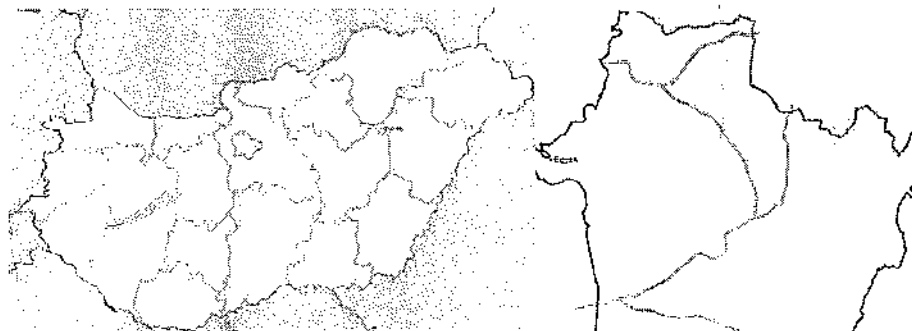
Közlekedése

Legfontosabb közúti megközelítési útvonala a 3315-ös út, ezen érhető el Tiszafüred, illetve Tiszacsege-Polgár felől is.

Hortobágygal a 3322-es út kapcsolja össze.

Az ország távolabbi részei felől a leginkább kézenfekvő megközelítési útvonala: Füzesabonyig az M3-as autópályán (vagy a 3-as főúton), onnan pedig a 33-as főúton. A főútról a Patkós Csárdánál letérve, körülbelül 4-5 kilométer után érhető el a település.

A hazai vasútvonalak közül a Debrecen–Füzesabony-vasútvonal érinti, melynek két megállási pontja van itt: Egyek vasútállomás, a belterület déli részén – ennek közúti elérését a 3315-ös útból kiágazó 33 324-es számú mellékút (települési nevén Hunyadi János utca–Vasút utca) biztosítja –, valamint Ohat-Pusztakócs vasútállomás, Ohattól bő két kilométerre északnyugatra, a 3322-es út vasúti keresztezése közelében; azt a 33 323-as számú mellékút szolgálja ki. [Ohat-Pusztakócs volt az egyik végállomása az 1891-től 2009-ig üzemelő Ohat-Pusztakócs–Nyíregyháza-vasútvonalnak.]²



Egyek pozíciója Magyarország és Hajdú-Bihar megye térképén¹

EGYEK KÖZIGAZGATÁSI TERÜLETÉN művelési ágak az alábbiak szerint tagozódnak:

Földrészlet statisztika fekvésenként

¹ Forrás: wikipedia

² Forrás: www.takarnet.hu (településkereső) A TAKARNET adatai még 2011. előtti adatokat mutat. <http://www.foldhivatal.hu/content/view/full/89/126/>

fekvés	földrészletek	egyéb önálló	egyéb önálló	összes terület (m ²)	legkisebb	legnagyobb	átlagos földrész let terület (m ²)
	száma	épületek száma	lakások száma		földrészlet terület (m ²)	földrészlet terület (m ²)	
belterület	2876	2	16	4021103	7	38255	1398
külterület	3882	2	0	100640128	12	2168491	25925
zártkert	2	0	0	87393	4809	82584	43697
Összesen	6760	4	16	104748624			

Földrészlet statisztika művelési áganként						
művelési ág	földrészletek	alrészletek	összes alrészlet	legkisebb alrészlet	legnagyobb alrészlet	átlago s alrészl et terüle t (m ²)
	száma	száma	terület (m ²)	terület (m ²)	terület (m ²)	
erdő	161	174	6273167	388	519349	36053
fásított terület	3	3	85334	839	82584	28445
gyümölcsös	29	33	762653	719	183272	23111
halastó	13	13	1745337	9211	744888	13425 7
kivett	3640	3669	13761097	7	603860	3751
legelő	320	413	17062220	180	889346	41313
nádas	59	76	5369277	577	1882889	70648
rét	32	38	421243	489	112555	11085
szántó	2699	4138	59197343	140	747203	14306
szőlő	8	9	70953	1507	47970	7884

A mezőgazdasági művelési ágak megoszlása:

Ipar, Gazdaság

A külterületi lakott helyen jelentősebb ipar nem üzemel.

2.1.1. Településrendezési eszközök kidolgozásával összefüggésben gazdasági ipari tevékenység előmozdításával, jelenlegi helyzetének fejlesztésével, abban az esetben ha az újonnan tervezett vagy a helyzetértékelésben jellemzett – különös tekintettel a veszélyes anyagokkal és veszélyes keverékekkel való – tevékenységben várható változás.

A jelenlegi tudásunk szerint, a fenti pont nem releváns, mivel veszélyes anyag és keverékek nem kerülnek alkalmazásra a módosítással összefüggésben.

2.2.Földrajza, éghajlata

2.2.1. Földrajza, vízrajza, tájszerkezete, tájvédelmi javaslatok.

Hajdú-Bihar megye felszíne jellemzően síkság. A kevésbé tagolt sík terület teljes egészében az Alföldhöz tartozik. A megye legmagasabb pontja (170,5 m) a Nyírségben Fülöptől északra található, míg a legalacsonyabb része a megye délkeleti

sarkában, Békés megye határán, a Hamvas- és Sárret-csatorna térségében, Püspökladánytól és Szereptől délre nem éri el a 85 m-t.

Északnyugaton a megyehatáron folyik a Tisza, délen található a Berettyó és a Sebes-Körös. A Tiszát a Berettyóval a Keleti-főcsatorna köti össze, és ebből ágazik ki a Nyugati-főcsatorna. A megye mesterséges tavakban és hévízekben viszonylag gazdag.

Az időjárást a sok napsütés (évi 2000-2100 óra) és a kevés csapadék jellemzi. Az évi középhőmérséklet 10,5 - 11 °C, ami köszönhető a júliusi 20,5 - 22 °C átlaghőmérsékletnek. A tél általában kemény fagyokat hoz a megyében, a leghidegebb január. A csapadék szempontjából Hajdú-Bihar megye az Alföld egyik legszárazabb vidéke, a Hortobágy déli része pedig az ország egyik legszárazabb területe, ahol a csapadék évi mennyisége nem éri el az 500 mm-t.

A Körösvidék megsüllyedésével a Nyírség és a Hajdúság területén megszűnt a folyóvízi elöntés, és a szárazzá vált felszínen az eolikus felszínformálás vált meghatározóvá. A szél munkájának eredményeként a Nyírségben a hordalékkúp anyagából az északi irányú szelek homokot halmoztak fel, amelyen futóhomok, humuszos homok és kovárványos barna erdőtalajok alakultak ki. A Hajdúság területére a szelek finomabb szemcseméretű löszet halmoztak fel, amelyen igen jó termőképességű csernozjomtalajok képződtek.

A Hortobágy, valamint a Berettyó-Körös-vidék felszínét továbbra is a folyóvíz alakította. A Hortobágyot tulajdonképpen a Tisza hozta létre. A 19. században bekövetkezett folyószabályozásokig a Tisza ártere volt, ahol a folyó kezdetben erodálta, pusztította a pleisztocén időszakban felépített hordalékkúpot, majd finom ártéri üledékével néhány méter vastagságban fel is töltötte. A víz hatására itt szikes (szolonyec és szoloncsák) és réti talajok alakultak ki. Hasonlóan alakult a Berettyó-Körös-vidék holocénkori fejlődéstörténete. Itt is az árvizekből leülepedett iszapos, löszös, agyagos üledék takarta be a hordalékkúp anyagát. Jellemző talajtípusai a réti és öntéstalajok, helyenként a szolonyecok.

A település külterületének elsősorban É-i, ÉK-i, K-i, DK-i, -d-i és DNy-i területe az Ökológiai hálózathoz tartoznak, valamint az É-i és a D-i részekben lévő Natura 2000 kiemelt jelentőségű természetmegőrző, ill. Natura 2000 madárvédelmi védettségű terület. Ugyanakkor a D-i rész ex-lege Természetvédelmi Terület is.

A külterület jelentős része pedig az Országos ökológiai hálózathoz tartozik, annak magterülete és puffer területe elemek megjelennek.

Javasolt a vegyesen használt területek korlátozott mezőgazdasági hasznosítású övezetbe sorolása. Ez a szabályozási helyzet lehetővé teszi a gazdálkodás módjának, paramétereinek részletes meghatározását és betartását. Az így kialakuló helyzet nagyban segítheti a Natura 2000 védettségű, ill. ökológiai hálózathoz tartozó területek megfelelő működését, az élőhelyek megőrzését.

Javasolt a közigazgatási területen fellelhető meglévőként nyilvántartott kunhalmok felmérésén alapuló, és a közigazgatási területen lévő természeti területekkel összekapcsolt állag-megőrzési és ismeretterjesztő, valamint turisztikai hasznosítású célú koncepció, esetleg tanösvény kidolgozása, létrehozása.

A szikes puszták élővilágának megőrzése, a növény- és állatvilág élőhelyeinek minél nagyobb mértékű biztosítása minden más feladat elé sorolandó. Javasolt az Egyek-pusztakócsi mocsarak természetvédelmi területéhez kapcsolódó igazgatási terület megismertetésére szakképzett vezetéssel programokat, kerékpárutat, tanösvényt kialakítani.

Javasolt a természetes élővilág védelmén túl a nagy jelentőségű, kultúrtörténeti és biodiverzitás-beli jelentőséggel bíró háziállat fajták tartásának, a legeltető, a rideg tartás technológiájának támogatása a fajok-fajták fennmaradásának érdekében, az élőhelyek fennmaradása miatt.

Tájvédelmi és tájképvédelmi javaslatok

A javasolt erdősav telepítések esetében vigyázni szükséges az alföldi sík táj beláthatóságára, a fák ne takarják ki a táj megjelenését, ezért olyan telepítési helyeket kell keresni, ahol a fásítások a táj háttéréül tudnak szolgálni.

A közlekedési vonalas létesítmények tájba illesztése változatos fa- és cserje telepítésekkel, foltszerűen - ligetesen javasolt a közigazgatási terület főbb útja, a 3315.sz. másodrendű országos közút mentén is.

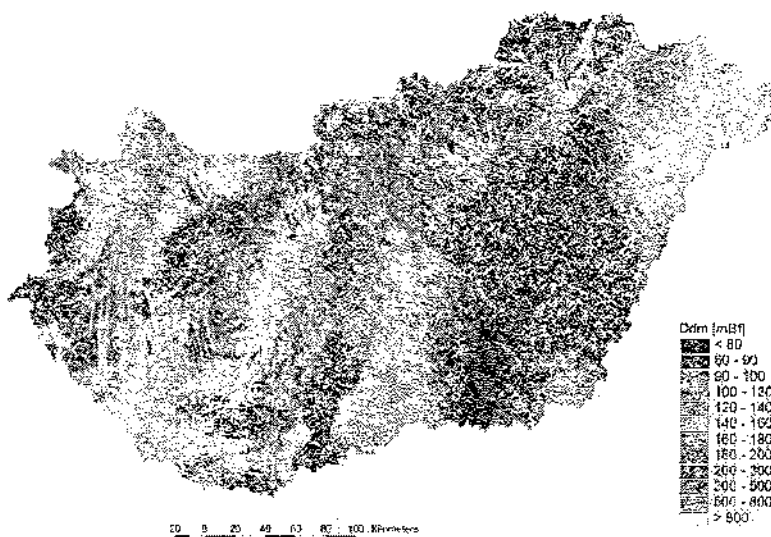
A közigazgatási terület tájképéhez szervesen hozzátartozik a legeltető állattartás, ennek fenntartása kifejezetten fontos. A nyájak, gulyák, csordák megjelenése a tájban az alföldi tájkép számára is elengedhetetlen. Ugyanennyire fontos a Tisza környéki erdei és gyepes ökoszisztémák fenntartása, a tájidegen fajok folyamatos irtása, az őshonos növénytársulások fennmaradásának biztosítása.

Javasolt a külterületi mezőgazdasági üzemek, telephelyek fásítottságát növelni a telepek tájba illesztésének javítása érdekében.

Javasolt a meglévő gémeskutak felújítása, mind a felszín alatti részek, mind a felszín feletti szerkezetek működő képesen tartása nagyon fontos a tájkép karakterének megóvása érdekében.

Javasolt kiemelt figyelmet fordítani a gyepes területeken – különösen a száraz klíma miatt – a homoki prérifű (*Sporobolus cryptandrus*) monitorozására és megjelenése esetén haladéktalan irtására, ugyanis a fűfaj rendkívül gyorsan terjedve egyeduralmukodóvá válik a száraz, főleg homoki gyepekben. Az állatok nem fogyasztják, ami tovább gyorsítja terjedését, lerombolva a legelők növényállományát.

A közigazgatási területen végrehajtásra tervezett minden fásítás esetében ügyelni kell az őshonos fajok telepítésére.

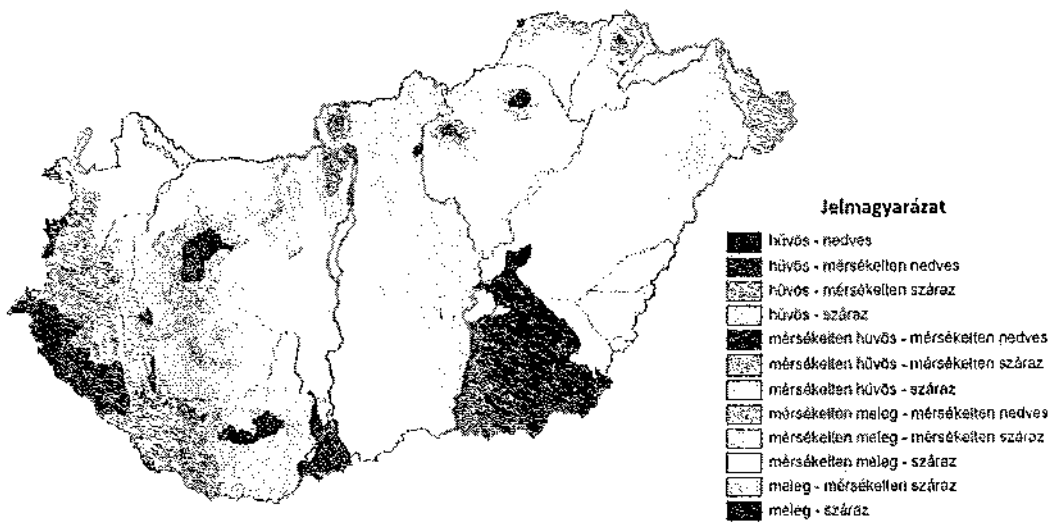


Magyarország domborzati térképe

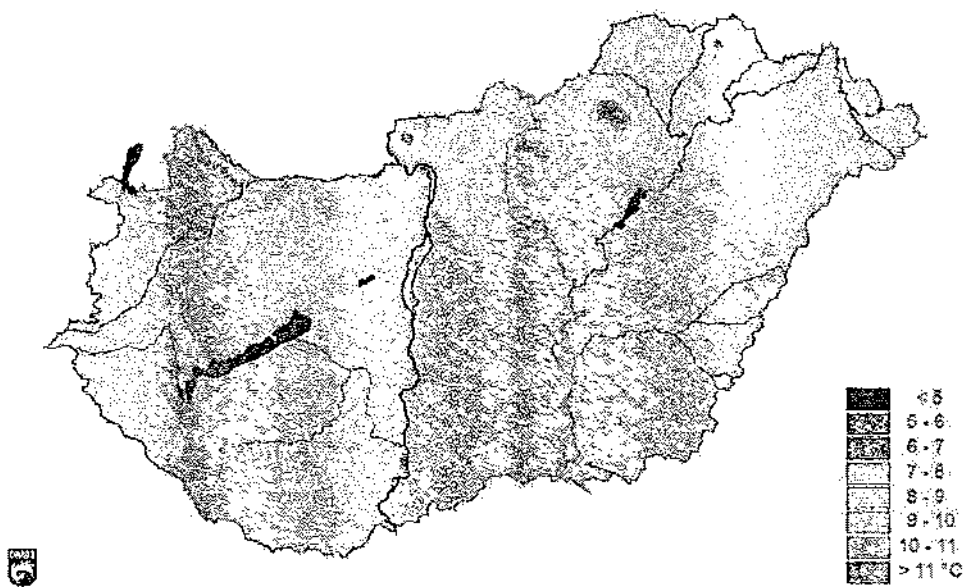
Éghajlat

Az időjárást a sok napsütés (évi 2000-2100 óra) és a kevés csapadék jellemzi. Az évi középhőmérséklet 10,5 - 11 °C, ami köszönhető a júliusi 20,5 - 22 °C átlaghőmérsékletnek. A tél általában kemény fagyokat hoz a megyében, a leghidegebb január. A csapadék szempontjából Hajdú-Bihar megye az Alföld egyik legszárazabb vidéke, a Hortobágy déli része pedig az ország egyik legszárazabb területe, ahol a csapadék évi mennyisége nem éri el az 500 mm-t.

4Forrás: <http://users2.ml.mindenkitapja.hu/users/didergo/uploads/m07-ddm.jpg>

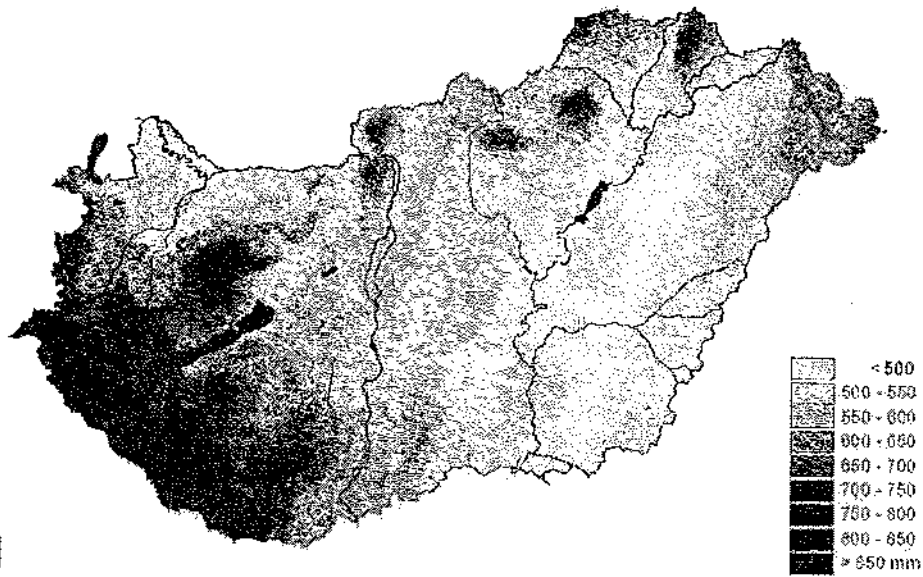


Magyarország éghajlati körzetei térképe

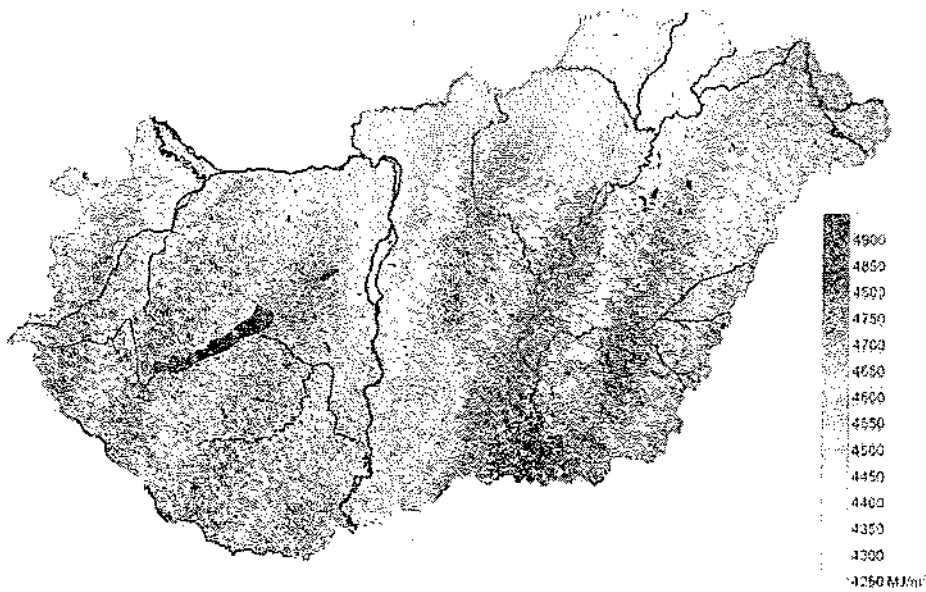


Magyarország évi átlagos középhőmérséklete
1971 - 2000 közötti időszak alapján térképe

5 Forrás: www.met.hu
6 Forrás: www.met.hu



Magyarország átlagos éves csapadékosszeg az 1971-2000 közötti időszak alapján térkép



Magyarország évi átlagos napfénytartam (óra) az 1971-2000 közötti időszak alapján térkép

7 Forrás: <http://www.met.hu>

2.3. Vízrajz

2.3.1. Vízbázis

A település vízrajza szerint Északon a Tisza a község közigazgatási határán folyik, keleten a Nyugati-főcsatorna, középen az Árkus-ér szeli át a területet. Mesterséges halastavak a területen a Vidi-laposi-tó és a Derzsi - tavak. Hajdú-Bihar megye legnyugatibb települése: Debrecentől 60 km-re, a Tisza mellett fekszik. A településtől 3 km-re, a Patkós Csárdánál halad el a Debrecen-Füzesabonyra összekötő 33-as főút.

2.3.6. Belterületi csapadékvíz elvezető hálózat

2.3.7.1. Csapadékvíz elvezetés, felszíni vízrendezés

A települést érintő vízfolyások adatait, belvízelöntések területeit a Vízügyi Szakvélemény rögzíti. Új településrendezési terv készítéséhez új szakvélemény készítttetése indokolt. Zárt közüzemű csapadékcatorna hálózat nem üzemel a településen. A felületre hulló csapadékvizek elvezetésére, elhelyezésére nyílt árkok szolgálnak, melyek a közlekedési utak mentén létesültek. A kapubeajtók részére csőátereszeket építették az árkokon. Az elvezetett felszíni vizek befogadói Társulati és Önkormányzati kezelésűek.

A nyílt csapadékcatornák állapotát, a vízáteresztő képességét az átereszek folyamatos karbantartásával biztosítani kell. A belterület vízvezetését a megvalósítás előtt, a vízjogi létesítési engedélyezési eljárás során felül kell vizsgálni. A külterületek területe vízrendezett, ahol a vízvezetés megoldott, a rendszeres karbantartás folyamatos, melyet köz munkások bevonásával próbálnak megoldani. Az építendő hálózat kivitelezésére a fejlesztési források esetén lesz lehetőség.

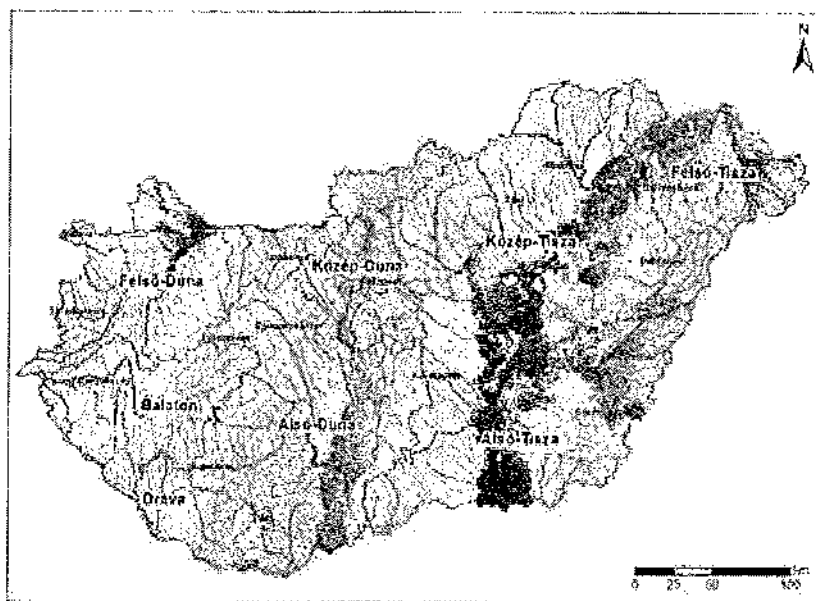
A belterületi vízrendezés kifejezetten önkormányzati feladat és a települések felszíni vizeinek az elvezetésével foglalkozik. Magyarország helyi önkormányzatairól szóló 2011. évi CLXXXIX. törvény 13. § (1) bekezdése tartalmazza a helyi közügyek, valamint a helyben biztosítható közfeladatok körében ellátandó helyi önkormányzati feladatokat, melynek 11. pontja szerint az önkormányzat feladata a helyi környezet- és természetvédelem, vízgazdálkodás, vízkárelhárítás.

A települések belterületén elvégzendő vízrendezési munkákat befolyásolják a települést jellemző körülmények, mint például a település szerkezete, vízhalózata, hidrológiai jellemzők, lejtési viszonyok, talajtani adottságok, stb. A település szerkezete, beépítettsége nagyban meghatározza a vízrendezési művek vonalvezetését, a nyílt vagy zárt rendszerű árkok, csatornák kialakítását. A sűrűn lakott, burkolattal ellátott helyeken a zárt rendszerek szükségesek (bár számos hátrányt hordoznak), míg a laza - falusias vagy zöldövezetes településeken a nyílt, tájba illő vízvezető árkok kialakítása javasolt.

A belterületi vízgyűjtő területeken keletkező csapadékvizek befogadására, elvezetésére szolgáló nagy kapacitású elfajult földmedrű befogadó csatornák (Nyugati főcsatorna, Árkus-ér, Ohat Völgyes-ér, Tiszafüredi-főcsatorna) mederprofilozása, iszaptalanítása, létfonosságú a település környezeti hatásaira nézve.

Belvízvédelem

Árvíz és belvízvédelem készütségi fokozatainak jelentését, valamint az egyes készütségi fokozatok során elvégzendő feladatokat a jogszabályban leírtak alapján kell elvégezni. Jelenleg hatályos jogszabály a 10/1997. (VII. 17.) KHVM rendelet, amely rendelkezik az árvíz- és a belvízvédekezésről. Az elmúlt évek tapasztalatai alapján a térségben több belvízveszély alakult ki. Az érintett térségben, a korábbi években és napjainkban is komoly problémát okoz a területeken lévő tavaszi hóolvadások idején visszamaradó belvíz. A település közigazgatási területe érintett árvíz és belvíz veszélyességi szempontból.



Magyarország árvíz és belvíz kockázatkezelési térképe – 2016. március 5

2.3.7.2. Fennálló környezetvédelmi konfliktusok, problémák

A település közigazgatási területén környezetvédelmi konfliktusok, problémák nem állnak fenn.

2.3.7.3. Katasztrófavédelem (területfelhasználást, beépítést, befolyásoló vagy korlátozó tényezők)

Egyek a települések katasztrófavédelmi besorolásáról, valamint a katasztrófák elleni védekezés egyes szabályairól szóló 62/2011.(XII.29.) BM rendelet módosítására kiadott 61/2012.(XII.11.) BM rendelet 1. melléklete alapján II. katasztrófavédelmi osztályba sorolt. Ennek megfelelően – a katasztrófavédelemről és a hozzá kapcsolódó egyes törvények módosításáról szóló 2011. évi CXXVIII. törvény végrehajtására kiadott 234/2011.(XI.10.) Korm. rendelet 2. sz. mellékletében foglaltakat figyelembe véve – az elégséges védelmi szint biztosítása érdekében, szükséges a lakosság riasztása és veszélyhelyzeti tájékoztatása feltételeinek biztosítása.

A település jelenlegi úthálózata olyan paraméterekkel rendelkezik, amely alkalmas tűzoltó járművek, valamint műszaki mentést végző gépjárművek közlekedésére, kivétel a település belterületének északi részén. Az építmények megfelelő közúti kapcsolata északon biztosított, illetve a tervezés során biztosítható, az úthálózatok a tervezést követően megfog felelni az Országos Tűzvédelmi Szabályzat előírásainak. A településrendezési terv az érvényes törvények, rendeletek, MSZ és ágazati szabványok figyelembevételével készül el, melyeknek az előírásait betartja.

A tűztávolság betartására, a tűzoltás eszközeivel a létesítmények megközelítésére – az OTÉK előírásait megtartva a Helyi Építési Szabályzat vonatkozó pontjaiban tesz kötelező intézkedéseket. Az övezeten belüli építményekre vonatkozó tűzvédelmi előírásokat az építési engedélyesési eljárások során kell konkrétan meghatározni és betartani. (pld. A tűzállósági fokozat, tűzveszélyességi osztályba sorolás, tűztávolság, tűszakasz, oltás módja, oltóvíz, oltókészülék, nyomás, menekülési és mentési út).

Az építmények megközelíthetősége:

A település jelenlegi úthálózata olyan paraméterekkel rendelkezik, amely alkalmas tűzoltó járművek, valamint műszaki mentést végző gépjárművek közlekedésére, kivétel a település belterületének északi részén. Az építmények megfelelő közúti kapcsolata északon biztosított, illetve a tervezés során biztosítható, az úthálózatok a tervezést követően megfog felelni az Országos Tűzvédelmi Szabályzat előírásainak. A településrendezési terv az érvényes törvények, rendeletek, MSZ és ágazati szabványok figyelembevételével készül el, melyeknek az előírásait betartja.

A tűztávolság betartására, a tűzoltás eszközeivel a létesítmények megközelítésére – az OTÉK előírásait megtartva a Helyi Építési Szabályzat vonatkozó pontjaiban tesz kötelező intézkedéseket. Az övezeten belüli építményekre vonatkozó tűzvédelmi előírásokat az építési engedélyesési eljárások során kell konkrétan meghatározni és betartani. (pld. A tűzállósági fokozat, tűzveszélyességi osztályba sorolás, tűztávolság, tűzszakasz, oltás módja, oltóvíz, oltókészülék, nyomás, menekülési és mentési út).

Az oltóvíz ellátására vonatkozó adatok

A településen az oltóvíz – nyelési lehetőségek biztosítása az önkormányzatok feladata.

A gazdálkodó tevékenységet folytatók az általuk működtetett létesítmények oltóvíz-ellátásáról saját maguk kötelesek gondoskodni. Általános elvként fogalmazható meg, hogy az oltóvíznek, illetve az oltóvíz kivételi helyeknek a létesítmény, az építmény tűzoltás-taktikai helyein kell lennie.

Az oltóvíz biztosításának legfontosabb szempontjai:

- a vízszerezési hely megközelíthetősége a tűzoltó járművel
- az oltóvíz intenzitása a mértékadó tűzszakasz figyelembevételével
- oltóvíz folyamatosága, időtartama a számított vagy a normatív tűzterhelés alapján figyelembe véve
- a vízvezeték hálózat belső átmérője min. 100 mm legyen

kitöltési nyomás a tűzcsapnál 200 mm²-es a kiáramlási keresztmetszetnél a tűzveszélyességi osztály figyelembevételével tűzcsapok száma, elhelyezése a konkrét létesítmény megépítése /engedélyezése/ esetén területileg lehetséges.

Egyedi épületeknél (nagyobb raktár, csarnok és gyártóüzem) sprinkler rendszer építendő ki az építményeknek megfelelő méretben.

Tűzjelzést szolgáló megoldások:

A terv területén a telefonellátás megfelelő, nyilvános állomások is vannak. Tűzjelző berendezés telepítése és bekötése a tűzoltóság ügyeletéhez az építési engedélyesési eljárás során határozható meg. A kiépített Magyar Telekom alépítmény és a telefonhálózat az előbbi biztosítja.

Csatornahálózat:

Az OTSZ alapján robbanásveszélyes és tűzveszélyes osztályba tartozó gázt, gőzt vagy I-II. tűzveszélyességi fokozatú folyadékot, az ilyen anyagot oldott állapotban tartalmazó szennyvizet, valamint vízzel vegyi reakcióba lépő, robbanásveszélyes vagy tűzveszélyes osztályba tartozó gázt fejlesztő anyagot a közcsatornába, vagy a szikkasztóba bevezetni tilos, illetve vízzárral szakaszokra kell bontani a csatornahálózatot a berobbanás elleni védelem érdekében.

Egyéb előírások:

- Tűzjelzés céljára a településen mindenki által igénybe vehető nyilvános távbeszélő állomást kell üzemben tartani.
- A tűzoltóság vonulása és működése érdekében az építményekhez olyan utat és területet kell biztosítani, amely alkalmas a tűzoltó gépjárművek nem rendszeres közlekedésére és működtetésére.
- A tűzoltási felvonulási területen, valamint a tűzoltói tűzbeszerzési helyeken gépjárműparkolót kialakítani nem lehet. Ezeket a területeket a parkolási tilalmat táblával vagy aszfaltfestéssel jelölni kell. A tűzoltási felvonulási területen elhelyezett tűzcsapok 1,5 méteres körzetén belül gépjármű nem parkolhat, és ezt jelölni kell.
- A tűzoltási felvonulási területet megközelítő tűzoltási felvonulási útnak olyannak kell lennie, hogy a tűzoltó gépjárművek (emelő) a helyszínt biztonságosan, tolatás nélkül el tudják hagyni.
- Az épületek megközelítését szolgáló utakat, valamint a tűzoltási felvonulási utat és területet elsődlegesen közterületen keresztül kell biztosítani. Kivételes esetekben a tűzoltási felvonulási terület saját telken, létesítményen belül is kialakítható.
- A településen és a létesítményben a mértékadó tűzszakasz területére meghatározott vízmennyiséget vízvezetékéről vagy tűzvíztároló medencéből kell biztosítani.
- Település, valamint létesítmény létesítése vagy bővítése esetén az oltóvizet az egyes szakaszok használatbavételével egyidejűleg kell biztosítani.
- A vízszerezési helyet úgy kell kialakítani, hogy az tűzoltó gépjárművel mindenkor megközelíthető, az oltóvíz akadálytalanul kivehető legyen.

- A településen és a létesítményben az oltóvizet is biztosító vízvezeték-hálózat belső átmérőjét az oltóvíz-intenzitás és a kifolyási nyomásigény alapján, valamint a közműrendszer kialakítását is figyelembe véve kell méretezni. Egyirányú betáplálás esetén a vezeték legalább NA100, körvezeték esetén pedig legalább NA80 legyen.
- A településen és a létesítményben – a jogszabályban foglaltak kivételével – az oltóvizet vezetékes vízellátás létesítése esetén föld feletti tűzcsapokkal kell biztosítani.
- A tűzcsapok telepítési helyét az I. fokú tűzvédelmi hatósággal egyeztetni kell.
- A tűzcsapoknál a tűzoltó gépjárművek részére úgy kell felállási helyet biztosítani, hogy azok mellett legalább egy sáv közlekedési út maradjon.
- A településen életvédelmi építmény nem található

3.0. Levegőtisztaság-védelem

3.1. Besorolás, pontforrások

A nagyközség levegőminőségi állapotát alapvetően a közlekedés légszennyezése, valamint a gazdasági/mezőgazdasági területhasználat határozza meg. A háttérjellegű szálló porszennyezés a külterületeken dominánsnak tekinthető. A nagyközség és a terület levegőminősége az SO₂, NO₂, NO_x és CO komponensek tekintetében kiváló, PM₁₀ (szálló por) vonatkozásában jó minőségű. A nagyközség környezetében meglévő gazdasági telephelyek minimális mértékben, de elsősorban a közlekedési-szállítási, kisebb mértékben a tüzeléstechnikai és technológiai légszennyezéssel vannak jelen.

- A települést a levegő szennyezőanyagai szerint nézve a 4/2002. (X.7.) KVM alapján a következő értékek érvényesek:
- Kén-dioxid: a levegőterheltségi szint az alsó vizsgálati küszöböt nem haladja meg
- Nitrogén-dioxid: a levegőterheltségi szint az alsó vizsgálati küszöböt nem haladja meg
- Szén-monoxid: a levegőterheltségi szint az alsó vizsgálati küszöböt nem haladja meg
- PM₁₀ (a levegőben lebegő szilárd és folyékony – aeroszol – részecskék gyűjtőneve): a levegőterheltségi szint egy vagy több légszennyező anyag tekintetében a felső és az alsó vizsgálati küszöb között van
- Benzol: a levegőterheltségi szint az alsó vizsgálati küszöböt nem haladja meg
- Talajközeli ózon: a talaj közeli ózon koncentrációja meghaladja a célértéket
- PM₁₀ arzén: a talaj közeli ózon koncentrációja meghaladja a célértéket
- PM₁₀ kadmium: a talaj közeli ózon koncentrációja meghaladja a célértéket
- PM₁₀ nikkel: a talaj közeli ózon koncentrációja meghaladja a célértéket
- PM₁₀ ólom: a talaj közeli ózon koncentrációja meghaladja a célértéket
- PM₁₀ benz(o)pirén: a levegőterheltségi szint a felső vizsgálati küszöb és a célérték között van.

A célértékeket a 4/2011. (I.14.) VM rendelet 1. mellékletének 1.1.4.1 pontjában meghatározott értékek adják.

A közlekedésből származó (gépjárművek emissziója) szennyeződések mellett problémát jelent a gépjárművek által felvert por és ennek hatásai. A településen időszakosan megjelenő pollen, illetve parlagfű okozhat az időjárástól függően a lakosság körében kisebb allergiás panaszokat. A parlagfű visszaszorítására a települési önkormányzat még nem adott ki helyi rendelet csak központilag a 221/2008. (VIII. 30.) Korm. rendeletet alkalmazzák, ami a parlagfű elleni közérdekű védekezés végrehajtásának, valamint az állami, illetve a közérdekű védekezés költségei megállapításának és igénylésének részletes szabályairól rendelkezik.

Az Országos Légszennyezettségi Mérés-hálózatnak a településen, illetve annak környezetében sem manuális, sem automata mintavevő helye nincsen. Legközelebbi automata mérőállomás Debrecenben található pontosan 3 darab. A település környezetében elhanyagolható légszennyező forrásként a környék alacsony forgalmú közútjai tekinthetők. Ezen kívül a vizsgált környezetben az uralkodó szélirányból érkező, a mezőgazdasági területekről származó por-terhelés jelentkezhet.

3.6. Kertészeti, és mezőgazdasági tevékenységekből származó légszennyezések

A településen jelenleg nem jelentős a mezőgazdasági tevékenységből eredő légszennyezés. A magántakásoknál még nem elterjedt a komposztálás, népszerűsítése, házi komposztáló edények pályázat útján történt kihelyezése sokat segítené ezen a helyzeten.

4.0. Hulladékgyűjtés

A hulladékok elszállítását a NHSZ Tisza Nonprofit Kft. végzi.

Alapjellemezéshez szükséges vizsgálatok nélkül az alábbi inert hulladékokat veszi át a telep.

- Üveg alapú, szálas anyagok hulladékai, ha nem tartalmaz szerves kötőanyagot
- Csomagolási üveg-hulladékokat
- Építési és bontási hulladékok közül: beton, téglá, cserép és kerámiák, ezen anyagok keveréke, üveg
- Földet, talajt és köveket, amelyek nem tartalmaznak humuszos réteget, tőzeget, szennyezett területről származó földet, követ.

A település területén a kommunális hulladék begyűjtését a hulladékkezelő hetente egy alkalommal végzi. A nagyközség lakossága rendelkezik egységes hulladékgyűjtő edénnyel, a szemét begyűjtése erre alkalmas edényzetben történik. A begyűjtést végző vállalkozó rendelkezik pormentes tömörítésre alkalmas hulladékszállító járművel. A településen nem működik szilárd hulladéklerakó.

A település jelenleg is használatban lévő hulladéklerakóval nem rendelkeznek, szerves anyagok komposztálás „természetes úton” történik.

5.0.Zaj- és rezgés sugárzásvédelem

A zaj - és rezgésvédelem szempontjait a területrendezés és fejlesztés, valamint a közlekedés tervezés alkalmával szem előtt kell tartani, a zajos és a zajérzékeny területeket lehetőleg egymástól elkülönítve kell kialakítani.

A vizsgálatok alapján meg kell határozni a település területén előforduló zajforrásokat, azokat a terület- felhasználási egységeket. A településen átmenő forgalommal lehet számolni. Legjellemzőbb közlekedési zajforrásként a 3612 számú forgalmi út tekinthető, amely átszeli a települést ez tekinthető a nagyközség főutcájának is. Ezért átmenő és célforgalom miatti útként zajkibocsátása elviselhető.

A környezeti zajterhelés szempontjából Egyek kedvező helyzetben van a zaj és rezgésterhelési helyzet a távlatokban sem rontható amennyiben a közúti forgalom nagysága, nem változik. Ennek érdekében a környezetbe zajt, illetve rezgést kibocsátó és a zajtól illetőleg rezgéstől védendő létesítményeket úgy kell tervezni, egymástól viszonyítva elhelyezni, hogy a zaj és a rezgés ne haladja meg az érvényben lévő határértékeket. A környezeti zaj- és rezgésterhelési határértékek megállapításáról szóló (27/2008. (XII. 3.) KvVM-EüM együttes rendelet) rendeletnek megfelelő.

A település mezőgazdasági jellege miatt szükséges a mezőgazdasági termeléssel összefüggő zaj és rezgés okozta hatásokat külön tárgyalni. A közlekedési zajt tovább bonthatjuk a közúti közlekedés és a vasúti közlekedés, valamint a légi forgalom (repülés) okozta zajhatásokra.

A közúti közlekedés során a közúti járművek rész-zajforrásai (motor, karosszéria, kipufogó, stb.) együttesen fejtik ki hatásukat. A járműveket az elhaladási zajuk jellemzi, amit elsősorban a motorfordulatszám és az azzal arányos menetsebesség határozza meg. Az egyes gépjárműtípusok elhaladási zaja között nagy a különbség (65-80 dBA), de az észlelt hangerőben az autó állapota (életkora), és a vezetési stílus is lényeges eltéréseket okozhat, ezeken kívül befolyásoló tényező az útburkolat minősége is. Fentieket figyelembe véve település szinten problémát – a közlekedési eredetű levegőszennyezéshez hasonlóan – a területen áthaladó fő közlekedési utak forgalma okoz.

A vasúti zaj időbeli lefolyása eltérő: a vonatok elhaladása rövid lefolyású, a háttérzajból jobban kiemelkedő egyedi zajeseményként észlelhető. A Debrecen-Füzesabony (108. sz.) vasútvonal sebességi és személyvonat közlekedéssel Balmazújvárost érinti, illetve a Hortobágyi Nemzeti Park területén halad a nyomvonala. Ez utóbbi vonal nem villamosított, a szerelvényeket dízelmozdonyok húzzák. A vasút okozta zajhatásokat a lakosság kevésbé zavarónak itéli meg, ellentétben a közúti zajjal.

A mezőgazdasági termelés sajátossága, hogy a tevékenységek zöme a településektől távol eső területeken folyik, így az innen származó zaj által érintettek köre lényegesen kisebb, mint pl. a belterületi üzemi zaj esetében. A zajforrásokat helyhez kötött és mozgó kategóriákba sorolhatjuk. A helyhez kötött források az állattartó telepek, a takarmány- és egyéb

tároló telepek, gépudvarok, műhelyek. Ezek általában zajvédelmi szempontból kedvező - a településektől viszonylag távoli – elhelyezkedésük miatt nem okoznak káros hatásokat.

A közlekedéstől és az üzemi és szabadidős létesítményektől származó zaj terhelési határértékeit a 27/2008. (XII.3.) sz. KvVM– EüM együttes rendelet mellékletei tartalmazzák.

A zajterhelési határértékek a zajtől védendő területeken a zajtől védendő homlokzatok előtt tartandók be. A rendelet szerint a zajtől védendő területek az alábbiak:

- Lakóterület

- különleges a temetők, a zöldterületek

- Vegyes terület

- Gazdasági terület

Zajtól védendő homlokzatnak a zajtől védendő területen elhelyezkedő épületnek az a homlokzata tekintendő, amely zajtől védendő helyiséget határol.

Új közút, és kötőtpályás közlekedési létesítmény nyomvonalának vezetése a Településszerkezeti terven elhatározott területfelhasználások figyelembevételével történhet. A rendelet 3. sz. mellékletében szerepelteti a határértékeknek:

- kiszolgáló úttól, lakóúttól származó zajra

- az országos közúthálózatba tartozó mellékutaktól, a települési önkormányzat tulajdonában lévő gyűjtőutaktól és külterületi közutaktól, a vasúti mellékvonaltól és pályaudvarától, a repülőtértől, illetve a nem nyilvános fel- és leszállóhelyektől származó zajra

- az országos közúthálózatba tartozó gyorsforgalmi utaktól és főutaktól, a települési önkormányzat tulajdonában lévő belterületi gyorsforgalmi utaktól, belterületi elsőrendű főutaktól és belterületi másodrendű főutaktól, az autóbusz-

pályaudvartól, a vasúti fővonaltól és pályaudvarától, a repülőtértől, illetve a nem nyilvános fel- és leszállóhelytől származó zajra való maximális korlátjait órára pontosan megadva.

A környezeti zajt okozó szolgáltató és ipari tevékenységek pontszerűen, kisebb területeken okozhatnak zavaró környezeti hatást. Ezek megszüntetése a lakossági bejelentés hatására elinduló, a környezetvédelmi felügyelőségek által megkövetelt környezetvédelmi intézkedések (környezeti zajszint mérés, zajbírság, környezeti feltételek határidőre történő teljesítése) hatására általában előbb-utóbb megtörténik. A környezeti konfliktusok elkerülése érdekében új környezeti zajt okozó üzemi létesítmények engedélyezése során fokozott figyelmet kell fordítani a környezeti zajterhelési határértékek betartására, ezen határértékek teljesülésének igazolására az engedélyezési folyamatok során.

Az oktatási- és egészségügyi rendeltetésű területek csendes övezetet igénylő rendeltetéseknek tekinthetők. Csendes övezet esetén az adott zajtől védendő területfelhasználatra meghatározott határértéknél 5 dB-lel kisebb határérték teljesülése az elvárás. Ezért ilyen rendeltetésű épülettervezésekor törekedni kell arra, hogy a telken belül az épület úgy kerüljön elhelyezésre, és az épületen belül a zajtől védendő helyiségek úgy kerüljenek tervezésre, hogy a zajtől védendő homlokzatok előtt a környezeti zajszintek vonatkozásában az adott területfelhasználásra vonatkozó határértéknél 5 dB-lel kisebb értékek teljesüljenek.

Ssz. z.	Zajtól védendő terület	Határérték (LTH) az LAM megítélési szintere* (dB)	
		Nappal 06-22 óra	Éjjel 22-06 óra
1.	Üdülőtérület, különleges területek közül az egészségügyi területek	45	35
2.	Lakóterület (kis városi kertvárosias, falusias, telepszerű beépítésű), különleges területek közül az oktatási létesítmények területe, a temetők, a zöldterület	50	40
3.	Lakóterület (nagy városi beépítésű), a vegyes terület	55	45
4.	Gazdasági terület	60	50

A település mezőgazdasági jellege miatt szükséges a mezőgazdasági termeléssel összefüggő zaj és rezgés okozta hatásokat külön tárgyalni. A közlekedési zajt tovább bonthatjuk a közúti közlekedés és a vasúti közlekedés, valamint a légi forgalom (repülés) okozta zajhatásokra.

A közúti közlekedés során a közúti járművek rész-zajforrásai (motor, karosszéria, kipufogó, stb.) együttesen fejtik ki hatásukat. A járműveket az elhaladási zajuk jellemzi, amit elsősorban a motorfordulatszám és az azzal arányos menetsebesség határozza meg. Az egyes gépjárműtípusok elhaladási zaja között nagy a különbség (65-80 dBA), de az észlelt hangerőben az autó állapota (életkora), és a vezetési stílus is lényeges eltéréseket okozhat, ezeken kívül befolyásoló tényező az útburkolat minősége is. Fentieket figyelembe véve település szinten problémát – a közlekedési eredetű levegőszennyezéshez hasonlóan – a területen áthaladó fő közlekedési utak forgalma okoz

6.0. Természetvédelmi fejezet

6.1 Tájhasználat, tájszerkezet

Tájtörténelmi vizsgálat

Hajdú-Bihar megye legnyugatibb települése: a megyeszékhely Debrecentől 60 kilométerre fekszik, nyugati határszéle egy szakaszon már a Tisza folyásával esik egybe. Területe határos Jász-Nagykun-Szolnok és Borsod- Abaúj-Zemplén megyékkel is, sőt egy rövid szakaszon még a Tisza túlsópartjára is átnyúlik. Népesebb különálló településrészei: Félhalom, a központjától 2 kilométerre délnyugatra, Telekháza 4 kilométerre északkeletre, valamint Ohat, légvonalban körülbelül 8, közúton 9-10 kilométerre keletre. A közvetlenül határos települések: észak felől a borsodi (a Tisza túlsópartján fekvő) Tiszadorogma, északkelet felől Tiszacsege, délkelet felől Hortobágy, dél felől Kócsújfalu (Tiszafüred különálló településrésze), délnyugat és nyugat felől pedig a Jász-Nagykun-Szolnok megyei Tiszafüred.

Egyek környéke a Hortobágy tájegység nyugati részén, a Tiszafüred-Kunhegyesi sík kistáj és a Közép-Tisza ártér szomszédságában helyezkedik el.

Legfontosabb közúti megközelítési útvonala a 3315-ös út, ezen érhető el Tiszafüred, illetve Tiszacsege-Polgár felől is. Hortobágygal a 3322-es út kapcsolja össze. Az ország távolabbi részei felől a leginkább kézenfekvő megközelítési útvonala: Füzesabonyig az M3-as autópályán (vagy a 3-as főúton), onnan pedig a 33-as főúton. A főútról a Patkós Csárdánál letérve, körülbelül 4-5 kilométer után érhető el a település. A hazai vasútvonalak közül a Debrecen-Füzesabony-vasútvonal érinti, melynek két megállási pontja van itt: Egyek vasútállomás, a belterület déli részén – ennek közúti elérését a 3315-ös útból kiágazó 33 324-es számú mellékút (települési nevén Hunyadi János utca–Vasút utca) biztosítja –, valamint Ohat-Pusztakócs vasútállomás, Ohattól bő két kilométerre északnyugatra, a 3322-es út vasúti keresztezése közelében; azt a 33 323-as számú mellékút szolgálja ki.

Az alapvetően sík vidék tájképi megjelenésének fenntartása javasolt. A közepes-gyenge termőképességű földterületek termőképességének fenntartása, fejlesztése fontos, ugyanakkor a Hortobágy térségéhez kapcsolódó K-i területeken a gyengén fásodott, messzire állátható puszták képeinek fenntartása elsődleges.

A Ny-i rész foltokban szikes pusztáinak megjelenése hozzátartozik az Alföld ikonikus képéhez, a tájhasználat alapvető változtatásának megtartása javasolt. Javasolt a térséghez tartozó területek gazdálkodásának szabályozását fenntartani, erősíteni.

Javasolt ugyanakkor, a Ny-i rész dűlőútjai mentén mezővédő erdősávok telepítése átgondolásra javasolt, egymástól 1.000-3.000m-es távolságban. A védendő tábla egység méretek 200-400ha-ig terjedhetnek.

Javasolt továbbá az igazgatási terület gyenge talajú, ill. az arra alkalmas területeken a gyepgazdálkodás támogatása, fejlesztése.

Javasolt a meglévő gazdasági területek határai mentén meglévő részleges fásítások, esetleg védőerdő sávok kiegészítő telepítése, ugyanis azok nagy szerepet játszanak a terjedelmes épületek-építmények tájba illesztésében.

Javasolt a gazdasági épületeket nem tartalmazó, de tájsebként megjelenő homokbánya határai mentén fasorok telepítése, a roncsolt terület eltakarása érdekében.

Javasolt a meglévő gazdasági terület-kijelölések esetében a tájba illesztést szolgáló határoló fásítások előírása és megkövetelése, valamint a szükséges – lehetőleg intenzív telepítésekkel való - zöldfelületi fedettség szigorú biztosítása.

Az igazgatási területen áthúzódó jelentős méretű ökológiai hálózat övezet alapvetően meghatározza a területhasználatok lehetőségeit és korlátait

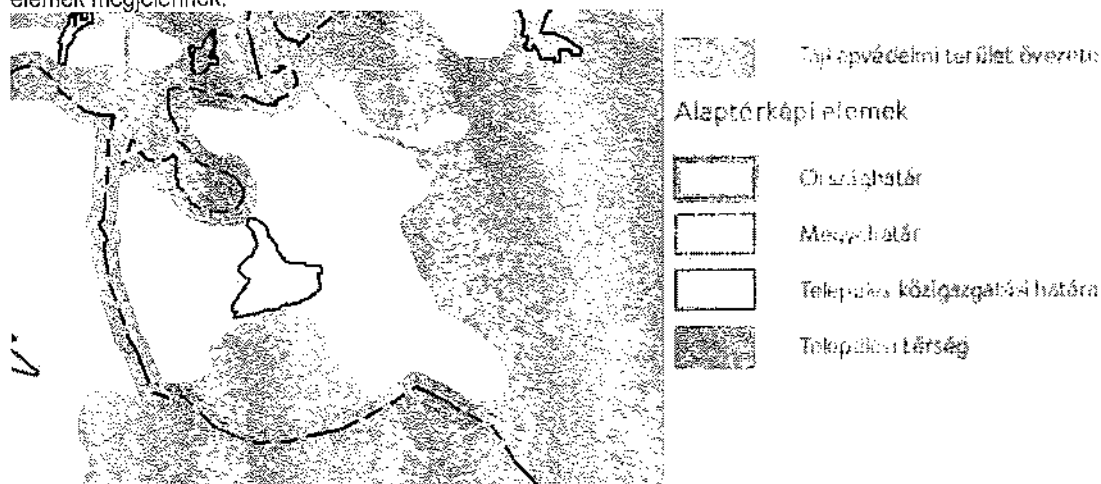
Egyek közigazgatási határa a Közép-Tiszavidék mindhárom szubrégiójának területéből magáénak mondhat egy kis részt. Délnyugati része a Nagykunsághoz tartozó Tiszafüred Kunhegyes síkhoz sorolható, kisebbik nyugati része a belterülettel együtt a Tisza völgye területére esik, keleten és délen pedig a Hortobágy található. Domborzatát tekintve a terület alacsony ártéri

síkság, melynek egyhangú felszínéből csak a községtől keletre található, löszös homokkal fedett hosszanti buckák és kunhalmok emelkednek ki. A település vízrajza szerint Északon a Tisza a község közigazgatási határán folyik, keleten a Nyugati-főcsatorna, középen az Árkus-ér szeli át a területet. Mesterséges halastavak a területen a Vidi-laposi-tó és a Derzsi - tavak. Hajdú-Bihar megye legnyugatibb települése: Debrecentől 60 km-re, a Tisza mellett fekszik. A településtől 3 km-re, a Patkós Csárdánál halad el a Debrecent Füzesabonnyal összekötő 33-as főút. Vonattal elérhető a Debrecen–Füzesabony-vasútvonalon. A Tisza folyón Tiszadorogma és Egyek között komp üzemel a 445,0 fkm-nél.

6.2 Védett, védendő táji-, természeti értékek, területek

A település külterületének elsősorban É-i, ÉK-i, K-i, DK-i, -d-i és DNy-i területe az Ökológiai hálózathoz tartoznak, valamint az É-i és a D-i részekén lévő Natura 2000 kiemelt jelentőségű természetmegőrző, ill. Natura 2000 madárvédelmi védettségű terület. Ugyanakkor a D-i rész ex-lege Természetvédelmi Terület is.

A külterület jelentős része pedig az Országos ökológiai hálózathoz tartozik, annak magterülete és puffer területe elemek megjelennek.



Nemzeti és nemzetközi természetvédelmi oltalom alatt álló vagy védelemre tervezett terület, érték, emlék




Az ökológiai folyosó övezetébe „olyan területek (többnyire lineáris kiterjedésű, folytonos vagy megszakított élőhelyek, élőhelysávok, élőhelymozaikok, élőhelytöredékek, élőhelyláncolatok) tartoznak, amelyek döntő részben természetes eredetűek, és amelyek alkalmasak az ökológiai hálózathoz tartozó egyéb élőhelyek (magterületek, pufferterületek) közötti biológiai kapcsolatok biztosítására”.

A kiemelt természetvédelmi oltalom alatt nem álló (sem törvény erejénél fogva, sem egyedi jogszabállyal nem védett) természetes és természetközeli élőhelyek fennmaradását, megőrzését a Nemzeti Ökológiai Hálózat biztosítja. Az ökológiai hálózat funkcionális eleminek, a kiemelten védendő magterületek, az ezeket összekötő ökológiai folyosók, valamint a pufferterületek, rehabilitációs területek hálózatának kiemelkedő jelentőségű szerepük van az élőhelyek folytonosságának biztosításában, mely a flóra és fauna elemeinek megfelelő életteret biztosítanak.






A holisztikus, integrált és környezetileg fenntartható megközelítések elősegítése a városi területek kezelése terén, a funkcionális Városi területeken belül olyan ökológiai szemléleten alapuló megközelítések támogatása, amelyek felismerik a Városok és a vidék egymástól való kölcsönös függését, és ezzel javítják a településközpontok és a környező vidéki területeik kapcsolatát.

A településen mind magterület, mind pufferterület, mind ökológiai folyosó megtalálható.


JELMAGYARÁZAT

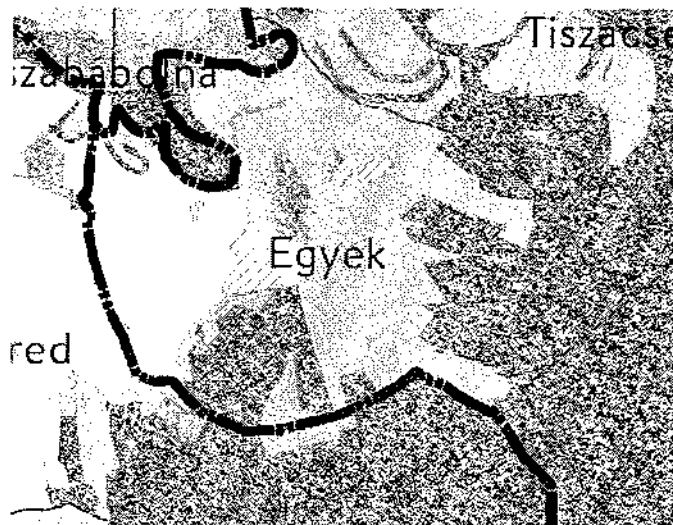
-  Ökológiai hálózat magterületének övezete
-  Ökológiai hálózat ökológiai folyosójának övezete
-  Ökológiai hálózat pufferterrületének övezete

Alaptérkép elemei

-  Települési terület
-  Vízfolyás, vízfelszín
-  Településhatár
-  Megyehatár
-  Országhatár

Tájékoztató elem

-  Védett természeti területek



Ökológiai hálózat övezete

Országos védelem

NATURA 2000 VÉDELEM⁹

Magyarország az Európai Unióhoz való csatlakozás pillanatától Magyarországra is érvényes a két uniós direktíva, a Madárvédelmi- és az Élőhelyvédelmi Irányelv.

Ezek értelmében hazánk köteles volt közösségi jelentőségű természetes élőhelyei, valamint állat- és növényfajai védelmében területeket kijelölni, amelyek így az EU ökológiai hálózatának, a Natura 2000 hálózatnak a részeivé váltak. A hálózat eszméjére nevéből is következtethetünk: értékes természeti területek, élőhelyek többé-kevésbé összefüggő láncolata, amelyek az eredeti európai élővilágot őrzik.

A kijelöléssel hazánk területének közel 21%-a lett Natura 2000 terület. Az eredeti védett területeink csaknem mindegyike bekerült a hálózatba, de ezeken kívül további körülbelül 1.2 millió hektár kap uniós védettséget. Nem csoda hát, hogy ezek között igen nagy százalékban vannak mezőgazdasági területek, gyepek, tavak, folyók, erdők, ahol évszázadok óta gazdálkodás folyik.

Európában a szó szoros értelmében vett "vadon" elvétve található, a táj képét oly régóta formálja az ember, hogy még a természetesnek tartott élőhelyek túlnyomó többsége is így vagy úgy őrzi annak keze nyomát. Európában ezért különösen igaz, hogy a biológiai sokféleségnek meghatározó eleme az a bonyolult kapcsolatrendszer is, amely összeköti az embert a természettel: a háziállatok és nemesített növények sokfélesége, a különböző földhasználati praktikák.

A Natura 2000 területek védelmében tehát különösen hangsúlyos a gazdálkodók, a fenntartó, hagyományos gazdálkodási módok szerepe. Általánosságban elmondhatjuk, hogy a Natura 2000 hálózattal a rezervátum-szerű védelem helyett a társadalmi, kulturális, gazdasági és természetvédelmi érdekek összehangolására alapozó megóvás kerülhet előtérbe:

⁸ Forrás: MTRT – 3.01. melléklet

⁹ Forrás: www.natura.2000.hu Területek, fajok térképe, illetve 14/2010. (V.11.) KvVM rendelet

7. Hortobágyi nemzeti park igazgatóság működési területén található kiemelt jelentőségű természetmegőrzési területek

Egyek közigazgatási területét a 14/2010. (V.11.) KvVM rendelet szerint az alábbi Európai közösségi jelentőségű természetvédelmi rendeltetésű területek (Natura 2000 területek) érintik. A Natura 2000 területek védelmében tehát különösen hangsúlyos a gazdálkodók, a fenntartó, hagyományos gazdálkodási módok szerepe. Általánosságban elmondhatjuk, hogy a Natura 2000 hálózattal a rezervátum-szerű védelem helyett a társadalmi, kulturális, gazdasági és természetvédelmi érdekek összehangolására alapozó megóvás kerülhet előtérbe:

(HUHN10002) területtel kapcsolatos általános célkitűzés:

A Natura 2000 terület természetvédelmi célkitűzése az azon található, a kijelölés alapjául szolgáló közösségi jelentőségű fajok és azok élőhelyei kedvező természetvédelmi helyzetének megőrzése, fenntartása, lehetőség szerinti fejlesztése, valamint a Natura 2000 területek lehatárolásának alapjául szolgáló természeti állapot, illetve a fenntartó gazdálkodás feltételeinek biztosítása. Specifikus célok és végrehajtandó intézkedések (prioritásuk sorrendjében, a főbb intézkedési módokat felsorolva):

- A Hortobágyon, mint Európa legnagyobb összefüggő, szikes mocsarakban és mocsárrétekben gazdag szikes pusztáján élő, a terület jelenlegi klimatikus és állatföldrajzi viszonyaira jellemző, természetvédelmi szempontból kiemelt madárfajok védelme
- A tűzok oltalma, amelynek hortobágyi populációja része a Kárpát-medencei állomány gerincét adó tiszántúli metapopulációnak: tűzokbarát kultúrák létrehozásával, a kaszálás időbeli szabályozásával és ragadozókontrollal
- A csíkosfejű nádiposzáta drasztikus állománycsökkenésének megfordítását célzó élőhelykezelések megvalósítása, mert a faj hortobágyi állománya egyike a legsérülékenyebb és a kihalás szélére sodródott szatellitpopulációknak: a szikes mocsárrétek vízszintjének szabályozásával, a mocsárj szukcesszió stabilizálásával és a kaszálás térbeli és időbeli korlátozásával
- A szikes puszták vizes élőhelyein jellemző, Európa-szerte csökkenő tendenciákat mutató fészkelő és átvonuló partimadár-közösségek állományűrűségeinek növelése, különös tekintettel a bibicre, a nagy godára, a piros lábú cankóra és a sárszalonnára: száraz években mesterséges árasztásokkal és a legeltetés szintjének emelésével
- A száraz, jellemzően juhval legeltetett szikeseken fészkelő ugartyúk állománycsökkenésének megállítása, melynek hortobágyi állománya erősen fogyatkozóban van: a legeltetés szintjének emelésével • A stabil, de lokalizáltságuk folytán rendkívül sérülékeny egyes gémfajtelepek megőrzése, melyekben a kis kárókatonán és a két íbiszfajon kívül a pásztorgém kivételével az összes európai gémfaj fészkel: a halastavi és a Tisza-tavon folyó gazdálkodás szabályozásával, a mocsarak vízszintjének és szukcessziós folyamatainak szabályozásával
- A Hortobágyon stabil tendenciákat mutató, de Európa-szerte sérülékeny cigányréce fészkelő és vonulólhelyeinek védelme: vizes élőhelyek vízszabályozásával és vízivad-vadászat térbeli és időbeli korlátozásával
- A Tisza partfalaiban költő fajok állományosságainak megóvása
- A szikes mocsarakban és a Tisza-tavon fészkelő vöcsök-, rétihéja-, vízicsibe- és szerkőfajok állományainak stabilizálása: a vízjárás és a szukcessziós folyamatok szabályozásával, illetve a legeltetés szintjének emelésével
- A kék vércse legnagyobb Kárpát-medencei állományának növelése: mesterséges fészkelőládák kihelyezésével, a legeltetés szintjének emelésével és a kaszálás térbeli és időbeli szabályozásával, a táplálékforrások stabilizálása érdekében
- A Hortobágyon stabil állománnyal jellemezhető kerecsensólyom populációjának megőrzése: mesterséges fészkekalapok kihelyezésével és a legeltetés szintjének emelésével, ami az ürge állománynövekedését segítheti elő.
- A Hortobágyon átvonuló úszóréce-csapatok vonulólhelyeinek védelme: vizes élőhelyek vízszabályozásával és vízivad-vadászat térbeli és időbeli korlátozásával

- A Hortobágyon átvonuló, veszélyeztetett fajokban gazdag vadlúd-tömegek táplálkozó- és éjszakázóhelyeinek védelme: vizes élőhelyek vízszabályzásával, túllegeltetéssel a megfelelő táplálkozóterületek kialakulása érdekében illetve vízivad-vadászat térbeli és időbeli korlátozásával
- A Hortobágyon emelkedő számban fészkelő és telelő rétisas növekvő állománytendenciájának megőrzése: mesterséges fészkealapok készítésével, ezek zavartalanságának biztosításával és a téli etetés folyamatos végzésével
- A fehér gólya védelme: elsősorban a településeken az áramszolgáltató cégekkel közösen a fészkelés biztonságának növelésével
- A Hortobágyon átvonuló darvak éjszakázóhelyei zavartalanságának biztosítása: vizes élőhelyek vízszabályzásával és vízivad-vadászat térbeli és időbeli korlátozásával
- A mesterséges halastavakon fészkelő vöcsökfajok és fattyúszerkök állományának megőrzése: a halastavi gazdálkodás szabályozásával
- A természetes és mesterséges vizes élőhelyeinek nádasaiban fészkelő barna rétihéja, nyári lúd és egyéb jelölő madárfajok állományainak szinten tartása: a vízszint és a nádvágás szabályozásával

7. Hortobágyi Nemzeti Park Igazgatóság működési területén található különleges természetmegőrzési területek;

7.3. Hortobágy (HUHN10002)

7.3.5. pontja: Egyek: 0166/15, 0174/1, 0174/6, 0174/8, 0174/9, 0174/10, 0174/11, 0174/12, 0174/13, 0174/14, 0174/16, 0174/17, 0176/1, 0176/3, 0176/4, 0176/7, 0176/8, 0176/9, 0176/10, 0176/11, 0176/12, 0176/13, 0176/14, 0176/15, 0176/16, 0176/17, 0176/18, 0176/19, 0176/20, 0176/21, 0176/22, 0176/23, 0176/24, 0176/25, 0176/26, 0176/28, 0176/29, 0176/30, 0176/31, 0176/32, 0176/33, 0176/34, 0176/35, 0176/36, 0177, 0180, 0181, 0182, 0183, 0184, 0185, 0187, 0189/5, 0191/4, 0191/6, 0191/7, 0191/8, 0191/9, 0191/10, 0191/11, 0191/12, 0191/13, 0191/14, 0191/15, 0191/16, 0191/17, 0192/1, 0192/3, 0192/4, 0192/5, 0192/6, 0192/7, 0192/8, 0192/9, 0192/10, 0192/11, 0192/14, 0192/15, 0192/16, 0193, 0194/1, 0194/4, 0194/5, 0194/7, 0194/8, 0197/1, 0197/2, 0197/3, 0197/4, 0197/5, 0197/6, 0197/7, 0197/8, 0197/9, 0197/10, 0197/11, 0197/12, 0197/14, 0197/15, 0197/16, 0197/17, 0197/18, 0197/19, 0197/20, 0197/21, 0197/22, 0197/23, 0197/24, 0197/25, 0214/1, 0214/3, 0214/4, 0218/1, 0218/2, 0219, 0220, 0221, 0273/23, 0449/7, 0451/2, 0451/6, 0452, 0453/11, 0453/12, 0455/2, 0456, 0458, 0459, 0460/144, 0493, 0509, 0511, 0512/25, 0512/26, 0512/27, 0512/28, 0512/29, 0512/30, 0513, 0514/2, 0514/3, 0514/4, 0514/5, 0514/6, 0516/2, 0516/46, 0516/47, 0516/49, 0516/50, 0516/51, 0516/53, 0516/54, 0516/55, 0516/56, 0516/60, 0516/61, 0516/75, 0516/76, 0516/77, 0516/78, 0516/79, 0517/1, 0517/2, 0518/2, 0518/3, 0518/4, 0518/5, 0518/6, 0518/8, 0518/9, 0518/10, 0518/11, 0518/12, 0518/13, 0518/14, 0519, 0520/3, 0520/4, 0520/6, 0520/8, 0520/9, 0520/10, 0520/11, 0520/12, 0520/13, 0522, 0523, 0524, 0525, 0526, 0527, 0528, 0529, 0530, 0531, 0532, 0547/1, 0547/2, 0547/3, 0548, 0549/1, 0549/3, 0549/4, 0549/5, 0565, 0566/2, 0566/3, 0566/4, 0567, 0568/6, 0569, 0570, 0571, 0572, 0573, 0574, 0575, 0576, 0577, 0578, 0579, 0580, 0581, 0582, 0583, 0584, 0585, 0586/1, 0586/2, 0587, 0588, 0589, 0590, 0591, 0592, 0593, 0594, 0595, 0596, 0597, 0598, 0599, 0600, 0601, 0602/1, 0602/3, 0602/4, 0602/5, 0604/1, 0604/2, 0605, 0606, 0607, 0608, 0609, 0610, 0611, 0612, 0613, 0614, 0615, 0616, 0617, 0618, 0619/1, 0619/2, 0620/1, 0620/2, 0620/3, 0622, 0623, 0624, 0625, 0626, 0627, 0628, 0629, 0630, 0631/3, 0631/4, 0631/6, 0631/7, 0632, 0633/1, 0633/2, 0634/1, 0634/2, 0635, 0636, 0637, 0638, 0639, 0640, 0641, 0642/1, 0642/2, 0643, 0644, 0645, 0646, 0647, 0648, 0649, 0650/2, 0650/3, 0650/4, 0650/5, 0650/6, 0651, 0652, 0653/1, 0653/2, 0654, 0655, 0656,

0657, 0658, 0659, 0663/1, 0663/2, 0663/3, 0663/4, 0663/5, 0663/6, 0663/7, 0663/8, 0663/9, 0663/10, 0663/11, 0663/12, 0663/13, 0663/14, 0663/15, 0663/16, 0667, 0668, 0670, 0671, 0672, 0673, 0674, 0675, 0676, 0678/1, 0678/2, 0678/4, 0678/5, 0678/6, 0678/7, 0678/8, 0678/9, 0678/10, 0678/12, 0678/13, 0678/14, 0679, 0680/3, 0680/5, 0680/6, 0680/7, 0680/8, 0681, 0682/2, 0682/3, 0682/6, 0682/7, 0682/9, 0682/10, 0682/13, 0682/14, 0682/16, 0682/18, 0682/19, 0682/20, 0682/21, 0682/22, 0682/23, 0682/24, 0682/25, 0682/26, 0682/27, 0682/28, 0682/29, 0682/30, 0682/31, 0682/32, 0682/33, 0682/34, 0682/35, 0682/36, 0682/37, 0682/38, 0682/39, 0682/40, 0682/41, 0682/42, 0682/43, 0682/44, 0682/45, 0682/46, 0682/47, 0682/48, 0682/49, 0682/50, 0682/51, 0682/52,

7.3.6.

0682/53, 0682/54, 0682/55, 0682/56, 0682/57, 0682/58, 0682/59, 0683, 0684, 0685, 0686, 0687, 0688, 0689, 0690/2, 0690/4, 0692/1, 0692/2, 0692/3, 0692/4, 0692/5, 0692/6, 0692/7, 0692/8, 0692/9, 0692/10, 0692/11, 0692/12, 0692/13, 0692/14, 0692/15, 0692/16, 0692/17, 0692/18, 0692/19, 0692/20, 0692/21, 0692/22, 0693, 0694/4, 0694/7, 0694/14, 0694/15, 0694/16, 0694/17, 0694/20, 0694/21, 0694/22, 0694/23, 0694/24, 0694/26, 0694/27, 0694/28, 0694/37, 0694/38, 0694/41, 0694/42, 0694/43, 0694/44, 0694/47, 0694/48, 0694/49, 0694/54, 0694/58, 0694/60, 0694/61, 0694/62, 0694/63, 0694/64, 0694/65, 0694/66, 0694/67, 0694/68, 0694/69, 0694/70, 0695/1, 0695/2, 0696/48, 0702/2, 0706, 0707, 0724, 0730/29, 0730/30, 0730/31, 0730/32, 0730/33, 0730/34, 0739/31, 0741/1, 0741/2, 0742, 0743, 0744, 0745, 0746, 0747, 0748, 0749, 0752, 0753, 0754, 0755/1, 0755/5, 0755/6, 0755/7, 0755/8, 0755/9, 0755/10, 0756/1, 0756/2, 0756/5, 0800/2, 0800/5, 0800/6, 0800/7, 0800/8, 0800/9, 0800/10, 0800/11, 0800/12, 0800/13, 0800/14, 0800/15, 0800/16, 0800/17, 0800/18, 0800/19, 0800/20, 0800/21, 0800/22, 0800/23, 0800/24, 0801, 0802/2, 0802/4, 0802/5, 0802/6, 0802/9, 0802/10, 0802/11, 0802/12, 0802/13, 0802/14, 0802/15, 0802/16, 0802/17, 0802/18, 0802/19, 0802/20, 0802/21, 0802/22, 0802/23, 0802/24, 0802/25, 0802/26, 0802/27, 0802/28, 0802/29, 0802/30, 0802/31, 0802/32, 0802/33, 0802/34, 0802/35, 0802/36, 0802/37, 0802/38, 0802/39, 0802/40, 0802/41, 0802/42, 0802/43, 0802/44, 0802/45, 0802/46, 0802/48, 0802/49, 0802/50, 0802/51, 0802/52, 0802/53, 0806, 0811/1, 0811/2, 0811/3, 0811/4, 0811/5, 0811/6, 0811/7, 0811/8, 0811/9, 0811/10, 0811/11, 0811/12, 0811/13, 0811/14, 0812, 0813/2, 0813/3, 0813/4, 0813/5, 0813/6, 0813/7, 0813/8, 0813/9, 0813/10, 0813/11, 0813/12, 0813/13, 0813/14, 0813/15, 0813/16, 0813/17, 0813/18, 0813/19, 0813/20, 0813/21, 0813/22, 0813/23, 0813/24, 0813/25, 0813/26, 0813/27, 0813/28, 0813/29, 0813/30, 0813/31, 0813/32, 0813/33, 0813/34, 0813/35, 0813/36, 0813/37, 0814, 0815/2, 0815/3, 0815/4, 0816/1, 0816/3, 0816/4, 0816/8, 0816/9, 0816/10, 0816/11, 0816/12, 0816/13, 0816/14, 0816/15, 0816/16, 0816/17, 0817/1, 0817/2, 0818/2, 0818/6, 0818/8, 0818/9, 0818/10, 0818/11, 0818/12, 0818/13, 0818/15, 0818/16, 0818/17, 0818/18, 0818/19, 0818/20, 0818/21, 0818/22, 0818/23, 0818/24, 0818/26, 0818/29, 0818/31, 0818/32, 0818/33, 0818/34, 0818/35, 0818/36, 0818/37, 0818/38, 0818/39, 0818/40, 0818/43, 0818/44, 0818/45, 0818/46, 0818/47, 0818/48, 0818/49, 0818/50, 0818/51, 0818/52, 0818/53, 0818/54, 0818/55, 0818/56, 0818/57, 0818/60, 0818/63, 0818/64, 0818/65, 0818/66, 0818/67, 0818/74, 0818/75, 0818/76, 0818/77, 0818/78, 0818/81, 0818/82, 0818/85, 0818/86, 0818/90, 0818/91, 0818/92, 0818/93, 0818/94, 0818/96, 0818/97, 0818/98, 0818/99, 0818/100, 0818/101, 0818/102, 0818/103, 0818/104, 0818/105, 0818/106, 0818/107, 0818/108, 0818/109, 0818/110, 0818/111, 0818/112, 0818/113, 0818/114, 0818/115, 0818/116, 0818/117, 0818/118, 0818/119, 0818/120, 0818/121, 0818/122, 0818/123, 0818/125, 0818/129, 0818/130, 0818/131, 0818/132, 0818/133, 0818/134, 0818/135, 0818/136, 0818/137, 0818/138, 0818/139, 0818/140, 0818/141, 0818/142, 0818/143, 0818/144, 0818/145, 0818/146, 0818/147, 0818/148, 0818/149, 0818/150, 0818/151, 0818/152, 0818/154, 0818/155, 0818/156, 0818/157, 0818/158, 0818/159, 0818/160, 0818/161, 0818/162, 0818/163, 0818/165, 0818/166, 0818/167, 0818/168, 0818/169, 0818/170, 0818/171, 0818/172, 0818/173, 0818/175, 0818/176, 0818/177, 0818/179, 0818/180, 0818/181, 0818/182, 0818/183,

0818/184, 0818/185, 0818/186, 0818/187, 0818/188, 0818/189, 0818/190, 0818/191, 0818/192, 0818/193, 0818/194, 0818/195, 0818/196, 0818/197, 0818/198, 0818/199, 0818/200, 0818/201, 0818/202, 0819/1, 0819/2, 0820/5, 0820/6, 0820/7, 0820/8, 0820/9, 0820/10, 0820/11, 0820/12, 0820/13, 0820/14, 0820/18, 0820/19, 0820/23, 0820/24, 0820/25, 0820/26, 0820/27, 0820/28, 0820/29, 0820/30, 0820/31, 0820/32, 0820/33, 0820/34, 0820/35, 0820/36, 0820/38, 0820/41, 0820/42, 0820/43, 0820/44, 0820/45, 0820/46, 0820/47, 0820/48, 0820/49, 0820/53, 0820/54, 0820/55, 0820/56, 0820/57, 0820/58, 0820/60, 0820/61, 0820F/62, 0820/63, 0820/64, 0820/65, 0820/66, 0820/67, 0820/68, 0820/69, 0820/70, 0820/71, 0820/72, 0820/73, 0820/74, 0820/75, 0820/76, 0820/77, 0821/2, 0821/3, 0821/12, 0821/17, 0821/18, 0821/19, 0821/20, 0821/25, 0822/2, 0822/3, 0822/5, 0822/6, 0823/1, 0823/6, 0823/7, 0823/8, 0831, 0832, 0833, 0835/1, 0835/2, 0835/3, 0835/4, 0835/5, 0836, 0837, 0838, 0839, 0840, 0842

7.35.2. pontja: Egyek: 0493, 0509, 0511, 0512/25, 0512/26, 0512/27, 0512/28, 0512/29, 0512/30, 0513, 0514/2, 0514/3, 0514/4, 0514/5, 0514/6, 0516/2, 0516/46, 0516/47, 0516/49, 0516/50, 0516/51, 0516/53, 0516/54, 0516/55, 0516/56, 0516/60, 0516/61, 0516/75, 0516/76, 0516/77, 0516/78, 0516/79, 0517/1, 0517/2, 0518/2, 0518/3, 0518/4, 0518/5, 0518/6, 0518/8, 0518/9, 0518/10, 0518/11, 0518/12, 0518/13, 0518/14, 0519, 0520/3, 0520/4, 0520/6, 0520/8, 0520/9, 0520/10, 0520/11, 0520/12, 0520/13, 0522, 0523, 0524, 0525, 0526, 0527, 0528, 0529, 0530, 0531, 0532, 0547/1, 0547/2, 0547/3, 0548, 0549/1, 0549/3, 0549/4, 0549/5, 0565, 0566/2, 0566/3, 0566/4, 0567, 0569, 0570, 0571, 0572, 0573, 0574, 0575, 0576, 0577, 0578, 0579, 0580, 0581, 0582, 0583, 0584, 0585, 0586/1, 0586/2, 0587, 0588, 0589, 0590, 0591, 0592, 0593, 0594, 0595, 0596, 0597, 0598, 0599, 0600, 0601, 0602/1, 0602/3, 0602/4, 0602/5, 0604/1, 0604/2, 0605, 0606, 0607, 0608, 0609, 0610, 0611, 0612, 0613, 0614, 0615, 0616, 0617, 0618, 0619/1, 0619/2, 0620/1, 0620/2, 0620/3, 0622, 0623, 0624, 0625, 0626, 0627, 0628, 0629, 0630, 0631/3, 0631/4, 0631/6, 0631/7, 0632, 0633/1, 0633/2, 0634/1, 0634/2, 0635, 0636, 0637, 0638, 0639, 0640, 0641, 0642/1, 0642/2, 0643, 0644, 0645, 0646, 0647, 0648, 0649, 0650/2, 0650/3, 0650/4, 0650/5, 0650/6, 0651, 0652, 0653/1, 0653/2, 0654, 0655, 0656, 0657, 0658, 0659, 0663/1, 0663/2, 0663/3, 0663/4, 0663/5, 0663/6, 0663/7, 0663/8, 0663/9, 0663/10, 0663/11, 0663/12, 0663/13, 0663/14, 0663/15, 0663/16, 0667, 0668, 0669, 0670, 0671, 0672, 0673, 0674, 0675, 0682/2, 0682/3, 0682/6, 0682/7, 0682/9, 0682/10, 0682/13, 0682/14, 0682/16, 0682/18, 0682/19, 0682/20, 0682/21, 0682/22, 0682/23, 0682/24, 0682/25, 0682/26, 0682/27, 0682/28, 0682/29, 0682/30, 0682/31, 0682/32, 0682/33, 0682/34, 0682/35, 0682/36, 0682/37, 0682/38, 0682/39, 0682/40, 0682/41, 0682/42, 0682/43, 0682/44, 0682/45, 0682/46, 0682/47, 0682/48, 0682/49, 0682/50, 0682/51, 0682/52, 0682/53, 0682/54, 0682/55, 0682/56, 0682/57, 0682/58, 0682/59, 0683, 0684, 0685, 0686, 0687, 0688, 0689, 0690/2, 0690/4, 0706, 0707, 0741/1, 0741/2, 0742, 0743, 0744, 0745, 0746, 0747, 0748, 0749, 0752, 0753, 0754, 0755/1, 0755/5, 0755/6, 0755/7, 0755/8, 0755/9, 0755/10, 0756/1, 0756/2, 0756/5, 0802/4, 0802/5, 0802/6, 0802/24, 0802/25, 0802/26, 0802/27, 0802/28, 0802/29, 0802/30, 0802/31, 0802/32, 0802/33, 0802/34, 0802/35, 0802/36, 0802/37, 0802/38, 0802/39, 0802/40, 0802/41, 0802/42, 0802/43, 0802/44, 0802/45, 0802/46, 0802/48, 0802/49, 0802/50, 0802/51, 0802/52, 0802/53, 0816/1, 0816/3, 0816/14, 0816/4a, 0816/4b, 0816/4d, 0816/4f, 0816/4g, 0816/4j, 0816/4k, 0816/4l, 0816/4m, 0816/4n, 0817/1, 0817/2, 0818/2, 0818/6, 0818/8, 0818/9, 0818/10, 0818/11, 0818/12, 0818/13, 0818/15, 0818/16, 0818/17, 0818/18, 0818/19,

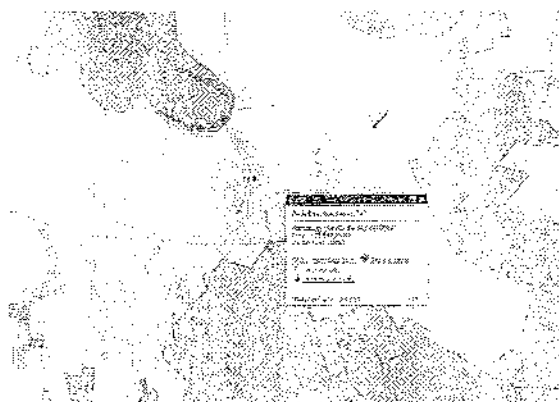
0818/20, 0818/21, 0818/22, 0818/23, 0818/24, 0818/26, 0818/29, 0818/31, 0818/32, 0818/33, 0818/34, 0818/35, 0818/36, 0818/37, 0818/38, 0818/39, 0818/40, 0818/43, 0818/44, 0818/45, 0818/46, 0818/47, 0818/48, 0818/49, 0818/50, 0818/51, 0818/52, 0818/53, 0818/54, 0818/55, 0818/56, 0818/57, 0818/60, 0818/63, 0818/64, 0818/65, 0818/66, 0818/67, 0818/74, 0818/75, 0818/76, 0818/77, 0818/78, 0818/81, 0818/82, 0818/85, 0818/86, 0818/90, 0818/91, 0818/92, 0818/93, 0818/94, 0818/96, 0818/97, 0818/98, 0818/99, 0818/100, 0818/101, 0818/102, 0818/103, 0818/104, 0818/105, 0818/106, 0818/107, 0818/108, 0818/109, 0818/110, 0818/111, 0818/112, 0818/113, 0818/114, 0818/115, 0818/116, 0818/117, 0818/118, 0818/119, 0818/120, 0818/121, 0818/122, 0818/123, 0818/125, 0818/129, 0818/130, 0818/131, 0818/132, 0818/133, 0818/134, 0818/135, 0818/136, 0818/137, 0818/138, 0818/139, 0818/140, 0818/141, 0818/142, 0818/143, 0818/144, 0818/145, 0818/146, 0818/147, 0818/148, 0818/149, 0818/150, 0818/151, 0818/152, 0818/154, 0818/155, 0818/156, 0818/157, 0818/158, 0818/159, 0818/160, 0818/161, 0818/162, 0818/163, 0818/165, 0818/166, 0818/167, 0818/168, 0818/169, 0818/170, 0818/171, 0818/172, 0818/173, 0818/175, 0818/176, 0818/17

7,
0818/179, 0818/180, 0818/181, 0818/182, 0818/183, 0818/184, 0818/185, 0818/186, 0818/187, 0818/188, 0818/189, 0818/190, 0818/191, 0818/192, 0818/193, 0818/194, 0818/195, 0818/196, 0818/197, 0818/198, 0818/199, 0818/200, 0818/201, 0818/202, 0819/1, 0819/2, 0820/5, 0820/6, 0820/7, 0820/8, 0820/9, 0820/10, 0820/11, 0820/12, 0820/13, 0820/14, 0820/18, 0820/19, 0820/23, 0820/24, 0820/25, 0820/26, 0820/27, 0820/28, 0820/29, 0820/30, 0820/31, 0820/32, 0820/33, 0820/34, 0820/35, 0820/36, 0820/38, 0820/41, 0820/42, 0820/43, 0820/44, 0820/45, 0820/46, 0820/47, 0820/48, 0820/49, 0820/53, 0820/54, 0820/55, 0820/56, 0820/57, 0820/58, 0820/60, 0820/61, 0820/62, 0820/63, 0820/64, 0820/65, 0820/66, 0820/67, 0820/68, 0820/69, 0820/70, 0820/71, 0820/72, 0820/73, 0820/74, 0820/75, 0820/76, 0820/77, 0821/2, 0821/3, 0821/12, 0821/17, 0821/18, 0821/19, 0821/20, 0821/25, 0822/2, 0822/3, 0822/5, 0822/6, 0823/7, 0823/8, 0832, 0833, 0835/1, 0835/2, 0835/3, 0835/4, 0835/5, 0836, 0837, 0838, 0839, 0840, 0842

7.93.3. pontja: Egyek: 0174/1, 0174/6, 0174/8, 0174/9, 0174/10, 0174/11, 0174/12, 0174/13, 0174/14, 0174/16, 0174/17, 0176/1, 0176/3, 0176/4, 0176/7, 0176/8, 0176/9, 0176/10, 0176/11, 0176/12, 0176/13, 0176/14, 0176/15, 0176/16, 0176/17, 0176/18, 0176/19, 0176/20, 0176/21, 0176/22, 0176/23, 0176/24, 0176/25, 0176/26, 0176/28, 0176/29, 0176/30, 0176/31, 0176/32, 0176/33, 0176/34, 0176/35, 0176/36, 0177, 0180, 0181, 0182, 0183, 0184, 0185, 0187, 0189/5, 0191/4, 0191/6, 0191/7, 0191/8, 0191/9, 0191/10, 0191/11, 0191/12, 0191/13, 0191/14, 0191/15, 0191/16, 0191/17, 0192/1, 0192/3, 0192/4, 0192/5, 0192/6, 0192/7, 0192/8, 0192/9, 0192/10, 0192/11, 0192/14, 0192/15, 0192/16, 0193, 0194/1, 0194/4, 0194/5, 0194/7, 0194/8, 0197/1,

0197/2, 0197/3, 019 7/4, 0197/5,0197/6, 0197/7, 0197/8, 0197/9, 0197/10, 0197/11, 0197/12,
0197/14, 0197/15, 0197/16, 0197/17, 0197/18, 0197/19, 0197/20, 0197/21, 0197/22, 0197/23,
0197/24, 0197/25, 0214/1, 0214/3, 0214/4, 0218/1, 0218/2, 0219, 0220, 0221, 0273/23, 0449/7,
0451/2, 0451/6, 0452, 0453/11, 0453/12, 0455/2, 0456, 0458, 0459, 0460/144

A Natura 2000 területre vonatkozó természetvédelmi célkitűzések eléréséhez a terület egyes részei eltérő kezelést igényelnek, figyelembe véve az ott előforduló élőhelyeket, fajokat, és az ott jellemző gazdálkodási formákat. A kezelési és részben az élőhelyrekonstrukciós és fejlesztési javaslatokat ezért a Natura 2000 terület egyes lehatárolt részegységeire, az úgynevezett kezelési egységekre (KE) vonatkozóan rendszerezi a fenntartási terv



Natura 2000 elhelyezkedése a településen

Megjegyzés: Nagyon fontos megjegyezni, hogy a HNP területére nincs elfogadott kezelési terv, a jelenlegi kezelési tervezet 1998-ban készült, de még nem fogadták el hivatalosan. A védettségi kategóriák mellett a megvalósíthatóság tekintetében szempont továbbá, hogy az adott terület állami vagy magántulajdonban van-e, tehát természetvédelmi vagyonkezelésben van-e vagy sem.

A kijelölés alapjául szolgáló fajok:

1. *Botaurus stellaris* **Bölgömbika**
2. *Ixobrychus minutus* **Törpegém**
3. *Nycticorax nycticorax* **Bakcsó**
4. *Ardeola ralliodes* **Ústökösgém**
5. *Egretta garzetta* **Kis kócsag**
6. *Egretta alba* **Nagy kócsag**
7. *Ardea purpurea* **Vörös gém**
8. *Ciconia ciconia* **Fehér gólya**
9. *Platalea leucorodia* **Kanalasgém**
10. *Plegadis falcinellus* **Batla**
11. *Anser erythropus* **Kis lilik**
12. *Branta ruficollis* **Vörösnyakú lúd**
13. *Aythya nyroca* **Cigányréce**
14. *Mergus albellus* **Kis bukó**
15. *Haliaeetus albicilla* **Rétisas**
16. *Circus gallicus* **Kígyászólyv**
17. *Circus aeruginosus* **Barna rétihéja**
18. *Circus cyaneus* **Kékes rétihéja**
19. *Circus pygargus* **Hamvas rétihéja**
20. *Buteo rufinus* **Pusztai ölyv**
21. *Aquila pomarina* **Békászó sas**
22. *Aquila hellaca* **Parlagi sas**
23. *Pandion haliaetus* **Halászsas**
24. *Falco vespertinus* **Kék vércse**
25. *Falco columbarius* **Kis sólyom**
26. *Falco cherrug* **Kerecsensólyom**
27. *Porzana porzana* **Pettyes vízcicsibe**
28. *Porzana parva* **Kis vízcicsibe**
29. *Porzana pusilla* **Törpevízcicsibe**
30. *Crex crex* **Haris**
31. *Grus grus* **Daru**
32. *Otis tarda* **Túzok**
33. *Himantopus himantopus* **Gólyatöcs**
34. *Recurvirostra avosetta* **Gulipán**
35. *Burhinus oedipnemus* **Ugartyúk**
36. *Charadrius morinellus* **Havasi lile**
37. *Pluvialis apricaria* **Aranylile**
38. *Philomachus pugnax* **Pajzsoscankó**
39. *Tringa glareola* **Réti cankó**
40. *Chlidonias hybridus* **Fattyúszerkő**
41. *Chlidonias niger* **Kormos szerkő**
42. *Asio flammeus* **Réti fülesbagoly**
43. *Coracias garrulus* **Szalakóta**
44. *Dendrocopos syriacus* **Balkáni fakopáncs**
45. *Anthus campestris* **Parlagi pityer**
46. *Luscinia svecica* **Kékbegy**
47. *Acrocephalus paludicola* **Csíkosfejű nádiposzáta**
48. *Acrocephalus melanopogon* **Fülemülesítke**
49. *Lanius collurio* **Tövisszűrő gébics**
50. *Lanius minor* **Kis örgébics**

A pSCI- kijelölése alapjául szolgáló élőhelytípusok (A *-gal jelölöttekre történt a kijelölés):

- 1530 * Pannon szikes sztyeppék és mocsarak
3150 Természetes eutróf tavak Magnopotamion vagy Hydrocharition növényzettel
6250 * Siksági pannon löszgyepek
9110 * Euro-szibériai erdőssztyepp-tölgyesek tölgyfajokkal (*Quercus* spp.)

A pSCI- kijelölése alapjául szolgáló fajok (A *-gal jelölöttekre történt a kijelölés):

1. *Bombina bombina*
2. *Triturus cristatus*
3. *Cerambyx cerdo*
4. *Cirsium brachycephalum*
5. *Cobitis taenia*
6. *Emys orbicularis*
7. *Gobio albipinnatus*
8. *Gortyna borelii lunata*
9. *Catopta thrips*
10. *Gymnocephalus baloni*
11. *Gymnocephalus schraetzer*
12. *Lucanus cervus*
13. *Lutra lutra*
14. *Lycaena dispar*
15. *Marsilea quadrifolia*
16. *Misgurnus fossilis*
17. *Mustela eversmanni*
18. *Rhodeus sericeus amarus*
19. *Sicista subtilis*
20. *Spermophilus citellus*

8.0. Épített környezet, védett épületek, örökségvédelem

8.1. Védett helyi művi értékek

Országos építészeti örökség elemei

A településnek 1 darab nyilvántartott műemléke van.

1. Római katolikus templom

azonosító: 5292
törzsszám: 1894
szélesség (lat): N 47° 37,926'
hosszúság (lon): E 20° 53,244'
védelem: Műemléki védelem
jelleg: Építmény
név jellemző: Mai
eredeti kategória: Szakrális építmény
eredeti főtípus: templom
eredeti típus: r.k. templom
megye: Hajdú-Bihar
helység: Egyek
cím: Fő tér
helyrajzi szám: 595
település KSH kódja: 15741
földhivatal: Debrecen Megyei és Körzeti Földhivatal
rövid leírás: R.k. templom, késő barokk, 1790 körül. Berendezése késő barokk, 1790 körül.

Római katolikus templom ex-lege műemléki környezet

település	hrsz	műemléki védelem jogi jellege	további védelem
Egyek	1	műemléki környezet	további védelem
Egyek	1507/1	műemléki környezet	további védelem
Egyek	1507/2	műemléki környezet	további védelem
Egyek	1507/3	műemléki környezet	további védelem
Egyek	157	műemléki környezet	
Egyek	158	műemléki környezet	
Egyek	159/2	műemléki környezet	
Egyek	188/10	műemléki környezet	további védelem
Egyek	188/3	műemléki környezet	további védelem
Egyek	188/7	műemléki környezet	további védelem
Egyek	3	műemléki környezet	
Egyek	5	műemléki környezet	további védelem
Egyek	527	műemléki környezet	
Egyek	528	műemléki környezet	
Egyek	529	műemléki környezet	
Egyek	530	műemléki környezet	
Egyek	531	műemléki környezet	
Egyek	534	műemléki környezet	további védelem
Egyek	536	műemléki környezet	további védelem
Egyek	537	műemléki környezet	további védelem
Egyek	62	műemléki környezet	további védelem
Egyek	63	műemléki környezet	további védelem

4.3.3.2. Egyek nagyközség TRT módosítással érintett területén található nyilvántartott régészeti lelőhelyek részletes mutatói:

Sorszám	Azonosító	Lelelőhely szám	Alsószám	Név	Érték	Helyrajzi szám
---------	-----------	-----------------	----------	-----	-------	----------------

1	25269	1	-	Telekháza	Általános	2658, 2663, 2664, 2665.
---	-------	---	---	-----------	-----------	----------------------------

Leírás:

Egyek Telekhát nevű településrészén, a Gagarin és Rózsa utcák északi végében kezdődő mezőgazdasági művelésű területen, amely egyben a Tisza egykori medrének déli partja is. Az 1905. évi ásatás során Zoltai Lajos és Végh Kálmán Mátyás ároktői plébános az egykori ohati monostor romjait keresték. Egy félköríves szentélyű, kis, románkori templomot, majd az ennek apszisára épített gótikus kápolna alapfalait találták meg. A templomhajóban téglával kirakott sírokat találtak. A KÖH Debreceni Reg. Ir. adatközlése szerint a Hortobágyi Nemzeti Park nyilvántartásában Templomos-halom néven szerepel. Továbbá Zoltai Lajos talált még a területen őskori kerámiát is.

A lelőhely, amely a templomot takarja, összefügg a **37292 Egyek – Telekháza 3 (36.) templom körüli temető és középkori településnyom**, a **61598 Egyek – Zalka Máté utca (63.) Árpád-kori és késő középkori faluhely (illetve késő rézkori Baden-kultúra)** és a **25270 Egyek – Telekhát (2.) kora újkori település régészeti lelőhelyekkel**. Ezekkel együttest képezve az egész Telekháti településrészt lefedik.

Veszélyeztetettsége:

Tárgyi lelőhely területe jelenleg nincs művelés alatt. A jelenlegi területhasználat kevésbé veszélyezteti a felszín alatti régészeti jelenségeket. Ugyanakkor háton illegális homokkitermelés folyt és néhány esetben jelenleg is folyik. Ennek során az épületet ugyan nem, de a temető (37292. lelőhely) sírjait bolygatják, pusztítják.

Sorszám	Azonosító	Leelőhely szám	Alsószám	Név	Érték	Helyrajzi szám
2	25270	2	-	Telekhát	Általános	2547/2, 2547/3, 2547/4, 2602/2, 2603, 2656, 2657, 2667, 2672, 2673, 2680, 2681, 2682, 2683, 2684, 2685, 2686, 2687, 2688, 2689, 2690, 2691, 2692, 2693, 2694, 2695, 2696, 2697, 2698, 2699, 2700, 2703, 2704, 2705, 2706, 2707, 2708, 2709/1, 2709/2, 2709/3, 2710, 2711, 2712, 2713, 2714, 2715, 2716, 2717.

Leírás:

Egyek Telekhát nevű településrészén, a Gagarin és Rózsa utcák északi végében kezdődőmezőgazdasági művelésű területen, amely egyben a Tisza egykori medrének déli partja is.

Sőregi János 1923-ban végzett feltárásokat a lelőhelyen, a mai Telek utca – Rózsa utca – Gagarinutca által határolt területen. (Pontosabb lokalizációt sajnos a korabeli beszámoló nem tartalmaz.

A lelőhely, amely a település kora újkori időszakát takarja, összefügg a **25269 Egyek – Telekháza (1.) templom**, **37292 Egyek – Telekháza (36.) Árpád-kori és középkori település** és a **61598Egyek – Zalka Máté utca (63.) Árpád-kori és késő középkori faluhely (illetve késő rézkori**

Baden-kultúra) régészeti lelőhelyekkel. Ezekkel együttest képezve az egész Telekháti településrészt lefedik.

Veszélyeztetettség:

Tárgyi lelőhely területe beépített belterülete a Telekháti településrésznek. Veszélyeztetettsége főleg építési tevékenységből fakadó talaj bolygatásból áll.

Sorszám	Azonosító	Lelőhely szám	Alsószám	Név	Érték	Helyrajzi szám
3	30454	3	-	Kendertag	Általános	0954/62, 0954/63, 0954/64, 0954/65, 0954/66, 0954/67, 0954/68, 0954/69, 0954/70, 0954/71, 0954/72, 0954/73, 0954/83, 0954/84.

Leírás:

1935. november 27-én Ifj. Papp József Hajdú Ferenc földjén szőlő alá forgatáskor bronzbográcsban bronzeszközöket talált a felszín alatt 1 m-re a Kendertag határrészben. A bronzkori raktárleletet Ifj. Papp József másnap, november 28-án a Déri Múzeumnak szolgáltatta be. A nagyméretű lelőhely a pontos találási hely bizonytalansága miatt került meghatározásra. Ugyanakkor a lelőhelyhez területileg is kapcsolódik a **71869 Egyek – Szög-határ-dűlő 2. régészeti lelőhely**, ahol középkori leletek mellett őskori kerámia is került elő. Utóbbi a bronzdepót elrejtő népesség települését

takarhatja.

Veszélyeztetettség:

A jelenlegi területhasználat kevésbé veszélyezteti a felszín alatti régészeti jelenségeket. A dűlőben sekély mélységű bolygatással járó szántóföldi termelés folyik. Ugyanakkor a szőlő alá forgatás során 0,8-1,2 m mélységben átfogatták a talajt, így az ott található régészeti jelenségek jó eséllyel már nagymértékben károsodtak.

Sorszám	Azonosító	Lelőhely szám	Alsószám	Név	Érték	Helyrajzi szám
4	30455	4	-	Ásott-halom	Általános	0360/5

Leírás:

Zoltai Lajos említi, hogy Ohat-pusztán Pecenpálhalomtól 400 m-re D-re van egy páros halom, Ásott-halom. Az 1981. évi 10000-es léptékű térkép ezen a néven egy halmot jelöl, a másik a közelében lehetett. Jelenleg a halom Egyektől keletre, a Telekháti úttól és a Szöghatár-halomtól keletre 950 m-re található a rézkorra datált kurgán (halomsír).

Veszélyeztetettség:

A jelenlegi területhasználat kevésbé veszélyezteti a felszín alatti régészeti jelenségeket. A halom területét kivették a művelésből, körülötte szántók találhatóak.

Sorszám	Azonosító	Lelőhely szám	Alsószám	Név	Érték	Helyrajzi szám
5	30456	5	-	Papp-halom	Általános	0345, 0348, 0952/37.

Leírás:

Egyektől keletre, a Telekháti úttól és a Szöghatár-halomtól délre, 370 m-re található a késő rézkorra datált kurgán (halomsír.) A halmon átvezet egy dűlőút, amely azt jelentősen rongálta. Két oldalán szántóföldek vannak. A kurgán a 71865 Egyek – Papp-halom 2. (66.) őskori és szarmata leletanyaggal jellemzett régészeti lelőhelyen belül található.

Veszélyeztetettség:

A jelenlegi is használt dűlőút a kurgán halomrészét már elkoptatta nagyobb részben. Az alatta található sírt a további „koptatás” megbolygathatja.

Sorszám	Azonosító	Lelőhely szám	Alsószám	Név	Érték	Helyrajzi szám
6	30457	6	-	Kétöklű	Általános	0348
Leírás:						
Hortobágy puszta ohati részén, az egyéki oldalon, a Bodács-ere és a vasút között két halomból áll. Zoltai egy kisebb halmot említ a szomszédságában. A XVIII. századi források Nagyökör-halomnak nevezik a Kétöklű-halmot. A KÖH Debreceni Reg. Ir. adatközlése szerint a lelőhely a Hortobágyi Nemzeti Park nyilvántartásában Kisökör-halom néven szerepel. Jelenleg mezőgazdasági művelés alatt áll. A halom továbbá a 73953 Kétöklű-halom nyugat (79.) nevelit (AVK) régészeti lelőhelyen keleti végén áll.						
Veszélyeztetettség:						
A mezőgazdasági művelés miatt a halom palást része folyamatosan kopik.						

Sorszám	Azonosító	Lelőhely szám	Alsószám	Név	Érték	Helyrajzi szám
7	30458	7	-	Szöghatár-halom	Általános	0339/2, 0379, 0950/1, 0950/52, 0951/1.
Leírás:						
Egyek K-i határában a telekházi műút D-i oldalán, a Szög-határ-dűlő határrészben található a rézkorikurgán (halomsír). A környezeténél kb. 6 m-rel magasabb halmot egykor temetőként használták, az É-i oldalát útépítéssel pusztították el. A halom környezetében található a 71863 Szöghatár-halom környéke (65.) óskori telepkerámiával jellemzett régészeti lelőhely.						

Veszélyeztetettség:
A jelenlegi területhasználat kevésbé veszélyezteti a felszín alatti régészeti jelenségeket.
Területe nincs művelés alatt.

Sorszám	Azonosító	Lelőhely szám	Alsószám	Név	Érték	Helyrajzi szám
8	30459	8	-	Gyenge-halom	Általános	0779/32, 0793/4, 0793/6, 0801.

Leírás:

Egyek DK-i határában, a Nagy-tag határrészben található a környezeténél kb. 5 m-rel magasra kiemelkedő rézkori kurgán (halomsír). Nagy része nincs művelés alatt, de a halom palástjának széleit

szánják. DK-i sarkában egy dűlőt halad észak-dél irányban.
Veszélyeztetettség:
A jelenlegi területhasználat kevésbé veszélyezteti a felszín alatti régészeti jelenségeket.
Területe nincs művelés alatt.

Sorszám	Azonosító	Lelőhely szám	Alsószám	Név	Érték	Helyrajzi szám
9	30460	9	-	Konc-halom	Általános	0793/10, 0793/11, 0793/12, 0793/13, 0793/7, 0793/8, 0793/9.

Leírás:

A szántással folyamatosan roncsolt halom Egyek DK-i határában, a Nagy-tag határrészben található. A környezeténél kb. 4 m-rel magasabb halom oldalát szánják, a teteje a rajta elhelyezett magassági pont miatt maradt meg. Ez az egyik legrosszabb állapotú halom Egyeken

Veszélyeztetettség:

A folyamatos szántás lassan elkoptatja a halmot. A magassági pont miatt a halom alatti sírkomplexum biztonságban van.

Sorszám	Azonosító	Lelőhely szám	Alsószám	Név	Érték	Helyrajzi szám
10	30461	10	-	Cseppentő-halom	Általános	0921/13, 0921/21, 0921/23, 0921/8.

Leírás:

Egyek belterületétől DK-re, a Félhalom felé tartó műút északi oldalán, a vasúti átjárótól 500 m-re található a rézkori kurgán (halomsír). Területét nagyobb részben felhagyták a művelés alól, délnyugati oldalában dögkút (0921/12 hrsz.) található. Békési Ádám 2018-as terepbejárása során a halmon Árpád-kori kerámiát talált. Valószínűleg a halom lehetett egy Árpád-kori tanyaszerű telep. A változtatások átvezetése folyamatban van.

Veszélyeztetettsége:

A jelenlegi területhasználat kevésbé veszélyezteti a felszín alatti régészeti jelenségeket.

Sorszám	Azonosító	Lelőhely szám	Alsószám	Név	Érték	Helyrajzi szám
11	30462	11	-	Tökös-halom	Általános	0851/93, 0851/94, 0851/95, 0921/16, 0921/43, 0921/45, 2831, 2832.

Leírás:

Egyek belterületétől DK-re, a Félhalom nevű településrész északi szélén, a kertekben található a rézkori kurgán (halomsír). A környezetéből kb. 3 m-re emelkedik ki, területén több művelési ág is megtalálható.

Veszélyeztetettsége:

A jelenlegi területhasználat kevésbé veszélyezteti a felszín alatti régészeti jelenségeket.

Sorszám	Azonosító	Lelőhely szám	Alsószám	Név	Érték	Helyrajzi szám
12	30463	12	-	Nyerges-halom	Általános	0383/1.

Leírás:

Egyek Telekháza településrészétől délre 570 m-re, a kövesúttól északra 390 m-re található a 2-2,5 m-re kiemelkedő kettős kurgán (halomsír). A folyamatos szántás a kurgánok palástjait erősen erodálta. Jenleg is mezőgazdasági művelés alatt áll. A KÖH Debreceni Reg. Ir. adatközlése szerint a lelőhely a Hortobágyi Nemzeti Park nyilvántartásában Kender-halom néven szerepel.

Veszélyeztetettsége:

A jelenlegi területhasználat veszélyezteti a kurgán föld feletti részét, de kevésbé veszélyezteti a felszín alatti régészeti jelenségeket.

Sorszám	Azonosító	Lelőhely szám	Alsószám	Név	Érték	Helyrajzi szám
13	30464	13	-	Fene-halom	Általános	0379, 0381, 0382/7, 0383/1.

Leírás:

Egyek Telekháza településrészétől délre 900 m-re, közvetlenül az út északi oldalán található a rézkori kurgán (halomsír). A környezetéből 4-4,5 m-re kiemelkedő kurgán területét jelenleg nem művelik. Zoltai Lajos és Sőregi János az 1923. évi ohati feltárásaik során a halmon felszínétől mért

120, 160 és 190 cm mélységben 4 melléklet nélküli nyújtott vázas temetkezést talált. A késő rézkori

alaptermetkezést nem tárták fel.

Veszélyeztetettsége:

A jelenlegi területhasználat kevésbé veszélyezteti a felszín alatti régészeti jelenségeket.

Sorszám	Azonosító	Lelőhely szám	Alsószám	Név	Érték	Helyrajzi szám
14	30465	14	-	Peczen Pál halom	Általános	0360/1.

Leírás:

Egyek – Telekházától délre 1 km-re, az Ohat, Hortobágyi út nyugati oldalán, attól 230 m-re található a rézkori kurgán (halomsír). A környezetéből kb. 5 m-re kiemelkedő halomsír területét szántják, folyamatos mezőgazdasági művelés erodálja a palástját. A II. katonai felérésen még Pöszöm-halomként szerepel.

Veszélyeztetettség:

A jelenlegi területhasználat veszélyezteti a kurgán föld feletti részét, de kevésbé veszélyezteti a felszín alatti régészeti jelenségeket.

Sorszám	Azonosító	Lelőhely szám	Alsószám	Név	Érték	Helyrajzi szám
15	30466	15	-	Földvár-halom	Általános	0730/33, 0730/34, 0800/20, 0800/21, 0800/23.

Leírás:

Egyek belterületétől 3,5 km-re DK-re, a Földvár-dűlőben található a rézkori kurgán (halomsír.) A környezetéből kb. 6 m-re kiemelkedő halmon egy dűlőút vezet át észak-déli irányban. A halom nagy része erdősült, környéke szántóföld. A halom a tőle 100 ölnyire D-re fekvő földvárról kapta a nevét. Sőregi János és Zoltai Lajos 1923-ban mind a halmot, mind a földvárat megtekintette. Érdekessége, hogy a Földvár nem szerepel régészeti lelőhelyként, holott az már az I. katonai felmérésen (1763-85) is szerepel, mint Földvár. A töltés vagy dombhát egy 250x230 m szabályos téglalap alakú területet vesz körbe. További vizsgálatok javasoltak a területen.

Veszélyeztetettség:

A jelenlegi területhasználat kevésbé veszélyezteti a felszín alatti régészeti jelenségeket. Ugyanakkor további vizsgálatokat javasolt végezni a halomtól D-re, a feltételezett Földvár területén. Ezt a részt jelenleg szántják, így a hát / töltés folyamatosan kopik. Földvár esetén védelembe helyezendő.

Sorszám	Azonosító	Lelőhely szám	Alsószám	Név	Érték	Helyrajzi szám
16	30467	16	-	Csipő-halom	Általános	0620/1, 0670

Leírás:

A Csipő-majortól északra, a Nyugati-főcsatorna nyugati partján, a Hortobágy, Debrecen felé tartó műút déli oldalán áll a környezetéből kb. 6 m-re kiemelkedő rézkori kurgán (halomsír.) Területénem művelik, védett.

Veszélyeztetettség:

A jelenlegi területhasználat kevésbé veszélyezteti a felszín alatti régészeti jelenségeket. A tervezett kerékpárút esetén elvi nyomvonalkijelölés történik. A tényleges megvalósítás során vizsgálandó az érintettség.

Sorszám	Azonosító	Lelőhely szám	Alsószám	Név	Érték	Helyrajzi szám
17	30468	17	-	Kis-Csipő-halom	Általános	0604/1.

Leírás:

Egyektől DK-re, az egyek-telekháza-tiszafüred-hortobágyi műút D-i oldalán, a Kékesi halastó VI., VII., VIII. és XI-es tavai közötti kiemelkedésen, a Nyugati (IV-XIV.)-főcsatorna K-i partján

található a rézkori kurgán (halomsír.) A területén egy dűlőút és a főcsatorna gátja is áthalad. Zoltai Lajos 1938. évi munkájában egy, a Csipő-halomtól pár száz méterre fekvő kisebb halmot említi, amit Kis-Csipő-halomnak nevezett el. Megj.: 1952. novemberében a haletető medence ásása közben szarmata kori leleteket bolygattak meg. A helyszíni szemlét végző Balogh István jelentésében a Csipő-halommal szemben egy kisebb halmot említi, ettől D-re van a szarmata lh. A vizsgált halom az ún. Kis-Csipő-halommal azonos.

Veszélyeztetettség:

A jelenlegi területhasználat kevésbé veszélyezteti a felszín alatti régészeti jelenségeket. A tervezett kerékpárút esetén elvi nyomvonal kijelölés történik. A tényleges megvalósítás során vizsgálandó az érintettség.

Sorszám	Azonosító	Leőhely szám	Alsószám	Név	Érték	Helyrajzi szám
18	30469	18	-	Nyárjas-halom	Általános	0648, 0649, 0650/3, 0744, 0747.

Leírás:

Egyektől keletre, Külső-Ohaton, az Egyek-Telekháza-Tiszafüred-Hortobágy műút É-i oldalán, a Hortobágyi ÁG épületei és a gyökérkúti halastó között található a rézkori kurgán (halomsír). Környezetéből mindössze 3 m-re emelkedik ki a területet; környezetét nem művelik. Az ohati puszták közepe táján emelkedő halmot Zoltai Lajos a középkori Eperjes-halommal azonosította.

Veszélyeztetettség:

A jelenlegi területhasználat kevésbé veszélyezteti a felszín alatti régészeti jelenségeket.

Sorszám	Azonosító	Leőhely szám	Alsószám	Név	Érték	Helyrajzi szám
19	30470	19	-	Nagyszék-halom	Általános	0835/1, 0835/4.

Leírás:

Egyek, Félhalom településrészétől keletre, délkeletre, a Szabadság köz végén található körforgalomtól keletre 550 m-re található a környezetéből 5 m-re kiemelkedő rézkori kurgán

(halomsír). Területét nem művelik, körülötte mezőgazdasági művelésű ingatlanok vannak. A Hortobágyi Nemzeti Park nyilvántartásában Kis-Szék-halom néven szerepel.

Veszélyeztetettség:

A jelenlegi területhasználat kevésbé veszélyezteti a felszín alatti régészeti jelenségeket.

Sorszám	Azonosító	Leőhely szám	Alsószám	Név	Érték	Helyrajzi szám
20	30533	20	-	Gyökérkút, Nyugati-főcsatorna	Általános	0562, 0563, 0564, 0565, 0566/3.

Leírás:

A Nyugati-főcsatorna ásási munkálatait 1949-ben megszemlélő Sőregi János a Debrecen-Tiszafüred vasútvonal északi oldalán, a Gyökérkút vasútállomástól ÉNy-ra, a főcsatorna és az Árkus összefolyásáig, a csatorna falában több helyen őskori településrészletet figyelt meg. Feltárássra akkor nem

kerülhetett sor, és csak a leőhely két végét ismerjük. A leőhely határai a főcsatornától távolodva bizonytalanok. A terület jelenleg nem áll művelés alatt.

Veszélyeztetettség:

A jelenlegi területhasználat kevésbé veszélyezteti a felszín alatti régészeti jelenségeket.

Sorszám	Azonosító	Leőhely szám	Alsószám	Név	Érték	Helyrajzi szám
21	30534	21	-	Bojár-halom	Általános	0568/6, 0619/2, 0623, 0636, 0639.

Leírás:

A Keleti-főcsatorna medrében nagyobb részt, a hortobágyi vasútvonal hídjától közvetlenül délre. A gyökérkúti vasúti megállótól nyugatra volt a rézkori kurgán (halomsír.) A Bojár-halom feltárást 1923-ban Zoltai Lajos és Sőregi János kezdte meg és egy népvándorláskorinak tartott temetkezést

bontottak ki. 1949. október 13-án Gyarmathy Attila, a Budapesti Kotró és Vízépítő Vállalat irodavezetője arról tájékoztatta Sőregi Jánost, hogy Gyökérvíz állomástól Ny-ra 300 m-re, az öntöző főcsatorna építéskor egy halmot vágtak át. Ennek során két melléklet nélküli csontvázat találtak. A halom elhordása során, 1949. október 20-án Sőregi János a déli oldalon csontmaradványok között S- végű hajkarikára és egy zárt ezüstkarikára bukkant. A fentiek alapján a halmot a réz korban emelték, de az őskori alaptemetkezés nem került elő. (Valószínűleg elpusztult a kotrás során.) A halmon később egy népvándorláskori és egy Árpád-kori temető is létesült. Ezek nagy részét elpusztították, de a főcsatorna két partján még lehetnek érintetlen sírok.

Veszélyeztetettsége:

A jelenlegi terület használat kevésbé veszélyezteti a felszín alatti régészeti jelenségeket.

Sorszám	Azonosító	Leőhely szám	Alsószám	Név	Érték	Helyrajzi szám
22	30535	22	-	Felső-Bojár-laponyag	Általános	0559/4.

Leírás:

Egyektől K-re, a Debrecen-Tiszafüred vasútvonal É-i oldalán, a Nyugati-főcsatorna és a vasút metszéspontjától ÉNY-ra kb. 200 m-re található a réz kori kurgán (halomsír). Sőregi János 1949-es helyszíni szemléje során megjegyzi, hogy valószínűleg korábban kifosztották már a halmot, mivel felszíne erősen bolygatott volt. Jelenleg nem művelik, környezetéből 2-2,5 m magasan kiemelkedik palástja.

Veszélyeztetettsége:

A jelenlegi terület használat kevésbé veszélyezteti a felszín alatti régészeti jelenségeket.

Sorszám	Azonosító	Leőhely szám	Alsószám	Név	Érték	Helyrajzi szám
23	30536	23	-	Kis-Mélyföldes-halom	Általános	0639, 0640, 0641, 0642/2, 0748, 0754, 0755/1, 0755/10.

Leírás:

Telekházáról Ohat – Hortobágy – Debrecen irányába tartó kövesút vasúti keresztezésétől, azaz az Ohat-Pusztakócs vasútállomástól keletre 1,4 km-re található a réz kori kurgán (halomsír). 1949-ben még sértetlen volt, de a Gyökérvíz-halastó csatornája építése során részben elpusztult. A Vízgazdálkodási Körzet Hortobágyi Kirendeltsége 1951. áprilisában jelentette, hogy Ohat-Pusztán az 1:75000-es léptékű térképen nem szereplő halmot csatornatöltéshez hordják el. A vasútvonallal párhuzamosan egy K-Ny-i irányú lecsapolócsatorna húzódik, ettől a halom lába 9 m-re van. A K-i és D-i oldalát egy távolabbi csatorna építéséhez hordták el. A helyszíni szemlét végző Balogh István a halom keresztmetszetében, 2 m mélyen őskori teleprészletet figyelt meg. Véleményem szerint a vizsgált halom az ún. Kis-Mélyföldes-halommal azonos. Területét jelenleg nem művelik.

Veszélyeztetettsége:

A jelenlegi terület használat kevésbé veszélyezteti a felszín alatti régészeti jelenségeket.

Sorszám	Azonosító	Leőhely szám	Alsószám	Név	Érték	Helyrajzi szám
24	30537	24	-	Duna-halom	Általános	0549/1.

Leírás:

Egyektől ÉK-re, az Ohat-Pusztakócs-Tiszalök vasútvonaltól K-re, a Völgyes-patak nyugati partján, egy erdőben található a réz kori kurgán (halomsír). Jelenleg környezetéből 2-2,5 m magasan emelkedik ki, alakja elnyúlt, ovális. Ennek oka, hogy 1923-ban Csanak Jenő és Horváth András belső-ohati lakosok jóvoltából Sőregi János és Zoltai Lajos feltárták a Hortobágy-pusztai ohati részén, a hajdan Fehértónak nevezett Völgyes D-i partján fekvő Duna-halmot. Az alaptemetkezést (okkersíros) 2,5 m mélységben találták meg. A halom melletti laponyagon pedig már korábban a Téne kori temetkezést bontottak ki. (Lásd.: 30538. leőhely)

Veszélyeztetettség						
A jelenlegi területhasználat kevésbé veszélyezteti a felszín alatti régészeti jelenségeket.						

Sorszám	Azonosító	Lelőhely szám	Alsószám	Név	Érték	Helyrajzi szám
25	30538	25	-	Völgyes-laponyag	Általános	0542/9, 0546, 0549/1, 0550, 0552, 0555/14, 0555/17, 0555/18, 0555/2.

Leírás:						
Az egyeki Duna-halom melletti alig észrevehető kis laponyagon Sőregi János és Zoltai Lajos 1923-ban La Tène kori "harcos" sírját tárták fel. A Duna-halom környékén gyakran fordított ki az eke kézzel készült és korongolt edényeket. A lelőhelyet egy ÉK-DNY irányú dűlőt és egy csatorna vágja, de nagy része szántóföldekre esik. A temetőn kívül egy vaskori településrészlet is lehet a lelőhelyen.						

Veszélyeztetettség						
A jelenlegi területhasználat kevésbé veszélyezteti a felszín alatti régészeti jelenségeket.						

Sorszám	Azonosító	Lelőhely szám	Alsószám	Név	Érték	Helyrajzi szám
26	30539	26	-	Haletető-medence	Általános	0604/1.

Leírás:						
Egyektől DK-re, az egyek-telekháza-tiszafüred-hortobágyi műút D-I oldalán, a Kékesi halastó VI., VII., VIII. és XI-es tavai közötti kiemelkedésen, a Nyugati (IV-XIV.)-főcsatorna K-i partján, a Kis- Csipő-halomtól (30468.) délre található a szarmata temetőt takaró régészeti lelőhely. 1952. november 12-én az ohati Á.G-ban dolgozó Mag János földmunkás jelentette, hogy a Csipő-halom mellett folyó haletető-medence építése során 2 sírból régészeti leletek kerültek elő. Balogh István szarmata kori sírleleteket gyűjtött össze. A temető pontos kiterjedéséről nem rendelkezünk adatokkal.						

Veszélyeztetettség						
A jelenlegi területhasználat kevésbé veszélyezteti a felszín alatti régészeti jelenségeket. A tervezett kerékpárút esetén elvi nyomvonalkijelölés történik. A tényleges megvalósítás során vizsgálandó az érintettség.						

Sorszám	Azonosító	Lelőhely szám	Alsószám	Név	Érték	Helyrajzi szám
27	30540	27	-	Névtelen-halom	Általános	0558, 0559/12, 0559/19, 0559/20.

Leírás:						
Hortobágytól ÉNy-ra, Gyökérkút vasúti megállótól ÉNy-re, az Árkus jobb partján, a Debrecen- Tiszafüred vasútvonal E-i oldalán, a Völgyes-dűlő középső részén található a rézkori kurgán (halomsír). Környezetéből alig 2 m-re kiemelkedő halom. Sőregi János 1938-49 közötti kutatásai során mérte fel, bár helyét utólag kellett visszalokalizálni. Így helye kérdőjeles.						

Veszélyeztetettség						
A jelenlegi területhasználat kevésbé veszélyezteti a felszín alatti régészeti jelenségeket.						

Sorszám	Azonosító	Lelőhely szám	Alsószám	Név	Érték	Helyrajzi szám
28	30678	28	-	Pusztakócs	Általános	0752, 0753, 0755/1, 0755/10, 0755/5, 0755/9.
Leírás						
Bojtor Péter a MÁV Vasútépítő Vállalat munkatársa két gyöngyöt szolgáltatott be 1950-ben a Déri Múzeumba. Ezeket még 1950-ben Ohat-Pusztakócson, Ohat-Pusztakócs vasúti megálló és az akkor ásott vízgyűjtő medence közötti szakaszon, csontokkal együtt találta. A lelőhelyet 1960-as szemléje során Wenger Sándor vette fel. A lelőhely pontos határai nem ismertek.						
Veszélyeztetettség						
A jelenlegi területhasználat kevésbé veszélyezteti a felszín alatti régészeti jelenségeket.						

Sorszám	Azonosító	Lelőhely szám	Alsószám	Név	Érték	Helyrajzi szám
29	32443	29	-	Templomdomb	Általános	1507/1, 1507/2, 188/10, 188/3, 535, 536.
Leírás						
Révész Béla egyeki katolikus esperes 1978-ban tájékoztatta a Déri Múzeumot, hogy a templomkertben – Fő utca és Hunyadi János utca szöge – régészeti leletek kerültek elő. A tárgyakat Sz. Máthé Márta a harangozótól és az egyik kispaptól váltságdíj fejében szerezte meg. A templomdomb É-i lejtőjén 2 m mély gödröt ástak az olajtartálynak és a sivar homokból egy kelta kori urna, valamint egy tál került elő. A lelőhelyen temetőre utaló nyom nem volt. Megjegyezte, hogy a templomdomb általa vizsgált északi része hordott, nem természetes eredetű. A lelőhely teljes területével a 36509 Egyek – Római katolikus templom (35.) lelőhely területére esik. Utóbbi a középkori templomot és temetőt takarja, így az előbbi kitétel fontos. A középkori temető a domb északi részét biztosan nem érinti.						
Veszélyeztetettség						
A jelenlegi területhasználat kevésbé veszélyezteti a felszín alatti régészeti jelenségeket.						

Sorszám	Azonosító	Lelőhely szám	Alsószám	Név	Érték	Helyrajzi szám
30	34143	30	-	Belterületi halom 1.	Általános	245.
Leírás						
Egyek belterületén, a temetőben két rézkori kurgán (halomsír) is található. A halmot a temető sírjai borítják, illetve a 19. század végén síremléket építettek bele. Veszélyeztetettség:						
A jelenlegi területhasználat veszélyezteti a felszín alatti régészeti jelenségeket. A folyamatos sírásások pusztítják a halom palástját.						

Sorszám	Azonosító	Lelőhely szám	Alsószám	Név	Érték	Helyrajzi szám
31	34144	31	-	Belterületi halom 2.	Általános	245.
Leírás						
Egyek belterületén, a temetőben két rézkori kurgán (halomsír) is található. A halmot a temető sírjai borítják, illetve a 19. század végén síremléket építettek bele. Veszélyeztetettség:						
A jelenlegi területhasználat veszélyezteti a felszín alatti régészeti jelenségeket. A folyamatos sírásások pusztítják a halom palástját.						

Sorszám	Azonosító	Lelőhely szám	Alsószám	Név	Érték	Helyrajzi szám
32	34145	32	-	Papi-föld 1.	Általános	0921/16, 0921/38, 0921/39, 0921/40, 0921/41.
Leírás:						
Egyek Félhalom településrész északi részén, a Tökös-halomtól északra Aranyos Annamária és Bálint Marianna 2002-es helyszíni szemléje során közepes látási viszonyok mellett rendkívül intenzív bronzkori lelőhelyet regisztrált. A halom felé eső része lehet a lelőhely centruma a megfigyelések alapján. Valószínűleg a Papi-föld 1. és 2. lelőhely összeérhet.						
Veszélyeztetettsége:						

A jelenlegi területhasználat kevésbé veszélyezteti a felszín alatti régészeti jelenségeket.

Sorszám	Azonosító	Lelőhely szám	Alsószám	Név	Érték	Helyrajzi szám
33	34146	33	-	Papi-föld 2.	Általános	0921/38, 0921/39, 0921/40, 0921/42, 0921/43.
Leírás:						
Egyek Félhalom településrész északi részén, a Tökös-halomtól északra Aranyos Annamária és Bálint Marianna 2002-es helyszíni szemléje során közepes látási viszonyok mellett közepesen intenzív bronzkori lelőhelyet regisztrált. Valószínűleg a Papi-föld 1. és 2. lelőhely összeérhet.						
Veszélyeztetettsége:						
A jelenlegi területhasználat kevésbé veszélyezteti a felszín alatti régészeti jelenségeket.						

Sorszám	Azonosító	Lelőhely szám	Alsószám	Név	Érték	Helyrajzi szám
34	34147	34	-	Gyepre Járó-dűlő	Általános	0827/26, 0827/27, 0829, 0830.
Leírás:						
Egyek Félhalom településrésztől keletre, a Tökös-halomtól délkeletre Aranyos Annamária és Bálint Marianna 2002-es helyszíni szemléje során rossz látási viszonyok mellett – 1 m magas napraforgó – közepesen intenzív Árpád-kori lelőhelyet regisztrált. A lelőhely nagyobb lehet a jelenleg ismert kiterjedésénél.						
Veszélyeztetettsége:						
A jelenlegi területhasználat kevésbé veszélyezteti a felszín alatti régészeti jelenségeket.						

Sorszám	Azonosító	Lelőhely szám	Alsószám	Név	Érték	Helyrajzi szám
35	36509	35	-	Római katolikus templom	Általános	1, 1507/1, 1507/2, 1507/3, 188/10, 188/3, 188/7, 188/9, 534, 535, 536, 537, 538, 539, 62, 63.
Leírás:						
A falu főterén áll a Szent József tiszteletére felszentelt római katolikus templom. A falu Szent István tiszteletére szentelt templomát a 14. században pápai tizedjegyzék és oklevél, a 16. században pedig török adóösszeírás említi. 1621-ben már református templomként szerepel a forrásokban. A 18. században rekaolizált lakosság a régi, tönkrement templom helyén 1818-ban Szent József tiszteletére újat emelt. A jelenlegi templom alatt, illetve körül kell keresni a középkori templom alapjait és a templom körüli temetőt is.						

A lelőhely területére esik a 32443 Egyek – Templomdomb (29.) kelta telep lelőhely is, amely a domb északi részén található. Révész Béla egyeki katolikus esperes 1978-ban tájékoztatta a Déri Múzeumot, hogy a templomkertben – Fő utca és Hunyadi János utca szöge – régészeti leletek kerültek elő. A tárgyakat Sz. Máthé Márta a harangozótól és az egyik kispaptól váltságdíj fejében szerezte meg. A templomdomb É-i lejtőjén 2 m mély gödröt ástak az olajtartálynak és a sivár homokból egy kelta kori urna, valamint egy tál került elő. A lelőhelyen temetőre utaló nyom nem volt. Ezek alapján a középkori temető a domb északi részét biztosan nem érinti. Megjegyezte, hogy a templomdomb általa vizsgált északi része hordott, nem természetes eredetű.

Veszélyeztetettsége

A jelenlegi területhasználat kevésbé veszélyezteti a felszín alatti régészeti jelenségeket.

Sorszám	Azonosító	Lelőhely szám	Alsószám	Név	Érték	Helyrajzi szám
36	37292	36	-	Telekháza 3.	Általános	0477/33, 0477/34, 0477/35, 0477/36, 0477/37, 0489, 0501/3, 2547/2, 2547/3, 2547/4, 2657, 2658, 2659, 2660, 2661, 2662, 2663, 2664, 2665, 2666, 2667, 2668, 2669, 2671, 2672, 2673, 2674, 2675, 2676, 2677, 2678, 2679, 2680, 2699, 2700, 2701, 2702/1, 2702/2, 2720, 2721.

Leírás:

Egyek Telekhát nevű településrészén, a Gagarin és Rózsa utcák északi végében kezdődő mezőgazdasági művelésű területen, amely egyben a Tisza egykori medrének déli partja is.

1954. szeptember 15-én Szulovszky János általános iskolai tanító jelentette, hogy a telekházi iskola ÉNy-i oldalán, a középkori ohati templom dombjának D-i lejtőjén, pinceásás során csontvázas sírra bukkantak. 1954. október 19-én pedig egy, az iskolaépület DNy-i sarkánál gödörásás során előkerült középkori orsókarikát adott le a Déri Múzeumba. A templomdomb DK-i lejtőjén, az iskolától ÉK-re nyitott homokbánya művelése során rendszeresen pusztították a középkori temető sírjait (a homokbánya falában 80-100 cm mélyen, több rétegben csontokat lehetett megfigyelni). 2010-ben a terepbejárás során rossz látási viszonyok között megállapították, hogy a régészeti lelőhely É és K felé nyúlik tovább, azonban lehatárolni még nem sikerült.

A lelőhely, amely a templom körüli temetőt takarja, összefügg a **25269 Egyek – Telekháza (1.) templom, a 61598 Egyek – Zalka Máté utca (63.) Árpád-kori és késő középkori faluhely (illetve késő rézkori Baden-kultúra) és a 25270 Egyek – Telekhát (2.) kora újkori település régészeti lelőhelyekkel.** Ezekkel együttest képezve az egész Telekháti településrészt lefedik.

Veszélyeztetettsége

Tárgyi lelőhely területe jelenleg részben művelés alatt áll. A jelenlegi területhasználat kevésbé veszélyezteti a felszín alatti régészeti jelenségeket. Ugyanakkor háton illegális homokkitermelés folyt és néhány esetben jelenleg is folyik. Ennek során a temető (37292. lelőhely) sírjait bolygatják, pusztítják.

Sorszám	Azonosító	Lelőhely szám	Alsószám	Név	Érték	Helyrajzi szám
37	37293	37	-	Fő utca	Általános	1002, 1003, 1004, 1005, 1051/20, 1051/21, 1051/22, 1051/23, 1051/24, 1051/25, 1051/26, 1051/27, 1051/28, 1055/2, 1055/3, 1055/4, 1055/5, 1349, 1350, 1353, 1354, 1357, 1359, 1360, 1364, 1365, 1368, 1369, 1372, 1373, 1376, 1377, 1380, 1381, 1383, 1384, 1387, 1388, 1391, 1392, 1393, 1396, 1398, 1400, 1401, 1405, 1406, 1408, 1409, 1412, 1413, 1416, 1417, 1420, 1421, 1424, 1425, 1426, 1427, 1428, 1429, 1430, 1432, 1433, 1434, 1436, 1437, 1438, 1444, 1445, 1446, 1447, 1448, 1449, 1450, 1482, 1483, 1484, 1485, 1486, 1487, 1502, 1503/1, 1503/2, 1504, 1505, 1506/1, 1506/2, 1507/1, 1507/2, 1507/3, 1511/3, 1511/4, 1512/2, 1513/2, 1514/2, 1515/3, 1515/4, 1516/4, 1516/6, 1517/2, 1518/2, 1519/2, 1520/2, 1521/2, 1522/2, 1523/2, 1524/2, 1526, 1527/3, 1527/4, 1528, 1529, 1530, 1531/2, 1532/2, 1533, 1534, 1538, 1539, 1540, 1543, 1544, 1547, 1549, 1550, 1553.

Leírás:

A leelőhely a Fő utca mentén, annak két oldalán hosszan halad, északi végét a Fő utca 73. számánál, déli végét a Fő utca 141. számánál találhatók. A Fő utcán közelebből meg nem nevezett időpontban honfoglaló magyarokhoz kapcsolható sírok kerültek elő. Ennek kapcsán Makkay János 1957-ben

helyszíni szemlét végzett. A bizonytalan adatok miatt akkor pontosabb lelőhely nem került felvételre, jelenlegi határa később került kialakításra. A Fő utca természetföldrajzi értelemben a Tiszafüredi-főcsatorna keleti magaspártját képezi.

Veszélyeztetettsége:

A jelenlegi területhasználat kevésbé veszélyezteti a felszín alatti régészeti jelenségeket.

Sorszám	Azonosító	Leelőhely szám	Alsószám	Név	Érték	Helyrajzi szám
38	37294	38	-	Kossuth Lajos utca	Általános	1507/1, 1507/2, 1507/3, 27, 28, 29, 30, 31, 32, 33, 34, 35, 36, 37, 38, 39, 40, 41, 82, 83, 84, 842, 843, 85, 86, 87, 924, 926, 927, 928, 929, 930, 931, 932, 933/1, 933/2, 934, 935, 936, 937, 938, 939.

Leírás:

A Déri Múzeum leletkatasztere alapján 1944 és 1961 között egy bronzkori urna került be a múzeum gyűjteményébe. Az előkerülés körülményei, az beszolgáltató személye, az átvevő hiányzik a dokumentumokból. Csak a lelet leírása alapján lehet tudni a helyszínt. A pontatlanságnak köszönhetően a régészeti lelőhelyek 2000-2010 közötti térinformatikai feldolgozása során az egész utca területét felvették lelőhelynek. Az előkerült urna egy hamvasztásos temetőre utal, amelyeket általában közepes, vagy nagy sírszám jellemez. Ezért indokolt volt a nagyobb lelőhelyhatár kialakítása. A lelőhely összefügg és területében is összeér a **37303 Egyek – Fő utca 2. (45.)** régészeti lelőhellyel, amely ugyancsak egy bronzkori urnasírra alapítottak. Utóbbi lelőhelyen 1902- ben Taraczky Endre az akkori Kota-oldalon találat urnatemetkezést. Ennek alapján Zoltai Lajos

1906-ban és 1911.ben is végzett feltárásokat. Elképzelhető, hogy a két lelőhely egy, nagyobb bronzkori temetőt takar.

Veszélyeztetettsége:

A jelenlegi területhasználat kevésbé veszélyezteti a felszín alatti régészeti jelenségeket. A jövőbeli beépítések során várhatóak további urnasírok előkerülései.

Sorszám	Azonosító	Leelőhely szám	Alsószám	Név	Érték	Helyrajzi szám
39	37295	39	-	Pota-köz	Általános	1, 1507/2, 1507/3,2, 3, 4, 5, 541,542, 543, 544,545/2, 6/2, 7, 702,754, 755, 756,757, 758, 759,760, 761, 762,763, 764/1, 764/2,765, 766, 768,770, 771/1, 771/2,772, 924.

Leírás:

A Deák Ferenc utca két oldalán, a Csonka utcától északra, a Fásor utcától keletre, a Tisza utca-Fő utcától nyugatra eső belterületi ingatlanok, korábbi nevén Pota-közben került elő a késő neolitik települést, kora bronzkori települést és bronzkori csontvázas temetőt takaró lelőhely. Zoltai Lajos

1906-ban végzett is feltárásokat, majd 1954-ben Balogh István is próbafeltárt a területen. A lelőhely

összefügg területében és időrendjében is a 41957 Egyek – Polgármesteri Hivatal (55.) régészeti lelőhelyei, ahol ugyancsak őskori településrészletet bolygattak meg a hivatal bővítési munkálataisorán.
Veszélyeztetettség:
A jelenlegi területhasználat kevésbé veszélyezteti a felszín alatti régészeti jelenségeket. Ugyanakkor a jövőbeli építkezések további régészeti jelenségek bolygatásával járhatnak.

Sorszám	Azonosító	Lelelőhely szám	Alszám	Név	Érték	Helyrajzi szám
40	37296	40	-	Vasútállomás	Általános	011, 0568/6, 0850/3, 0921/10, 0921/11, 0921/12, 0921/18, 0921/19, 0921/20, 0921/21, 0921/2, 0921/8, 0923/1, 0923/2, 0923/3, 0923/4, 0923/5, 0923/6, 1479, 1507/2, 1562, 1563, 1565, 1566, 1567, 1568, 1569, 1570, 1571.

Leírás

1952. április 16-án Mocsári Lajos útmester jelentette, hogy Egyeken a vasútállomás mellett, attól 500 m-re Ny-ra, a vasúton keresztülvezető Tiszacsege-Tiszafüred műút átmenetelési szakaszának földmunkái során, az országút Ny-i árkában, kb. 30-40 cm mélyen sírokat és őskori edénytöredékeket találtak. A területen a sínek mellett (attól 15-20 m-re) bronzkori házrészletet, valamint urna és vázas temetkezéseket figyeltek meg. A területen 1952-ben Balogh István, 1954-ben Csalog József végeztek helyszíni szemléket, majd 2010-ben Szilágyi Krisztián végzett terepbejárást. A megfigyelések alapján a lelőhelyen késő-bronzkor (Gáva-kultúra) telep és temető, Árpád-kori település, szarmata település és középső neolitik (AVK) település leletanyaga került elő. A lelőhely összefügg területében és időrendjében is a **37306 Egyek – Tag (48.)** régészeti lelőhelyei, ahol ugyancsak bronzkori, Árpád-kori és késő középkori telepjelenségek kerültek elő. Békési Ádám 2018-as terepbejárása során a lelőhelyet déli irányban megnagyobbította kb. 75 m hosszan az kövesút nyugati oldalában. A változtatások átvezetése folyamatban van.

Veszélyeztetettség:
A jelenlegi területhasználat kevésbé veszélyezteti a felszín alatti régészeti jelenségeket. Ugyanakkor a jövőbeli építkezések további régészeti jelenségek bolygatásával járhatnak.

Sorszám	Azonosító	Lelelőhely szám	Alszám	Név	Érték	Helyrajzi szám
41	37297	41	-	Tisza utca	Általános	506, 507, 508, 509, 510, 511, 512, 513, 514, 515, 518, 545/2, 546/1, 546/2, 547, 548, 549, 550, 551, 552, 553, 554, 555/1, 556, 557, 558, 559, 560, 561, 610, 613, 614, 615, 616, 617, 618,

						619, 620, 621, 622, 623, 685, 691, 692, 693, 694, 695, 696, 697, 702, 716, 717, 720, 721, 722, 724, 725, 726, 727, 728, 729, 730, 731 ,732, 733, 734, 735, 736, 738, 739, 740, 741, 742, 743, 744, 745, 747, 749, 750, 924.
--	--	--	--	--	--	---

Leírás:

A lelőhely a Tisza utcán húzódik végig, annak két oldalán. Déli végét az Iskola területe képezi, míg északi vége a Tisza utca 45. számú ingatlanál található. A területen az '50-es években késő bronzkori urnás sírok kerültek elő. A lelőhely Kralovánszky Alán 1956. évi szemléje alapján jött létre, akkor még területi lehatárolás nélkül. Mindössze az utca neve került feltüntetésre. A lelőhely határát később, adattári adatok alapján határozták meg.

Veszélyeztetettség:

A jelenlegi területhasználat kevésbé veszélyezteti a felszín alatti régészeti jelenségeket. Ugyanakkor a jövőbeli építkezések további régészeti jelenségek bolygatásával járhatnak.

Sorszám	Azonosító	Lelőhely szám	Alsószám	Név	Érték	Helyrajzi szám
42	37298	42	-	Rózsás-telep	Általános	0911/2, 0911/4, 0912/1, 0913, 0914, 0916/10917/1, 0917/2, 0919/1, 0919/3, 0920/1, 0921/15, 0921/5.

Leírás:

Az '50-es évek elején a Rózsatelep kialakítása során bronzkori temetőt bolygattak meg a területen. A lelőhelyet Mérey-Kádár Ervin helyszíni szemléje során alapította 1953-ban. Továbbá ismertek korábbi – részletesebb adatok nélkül – egy középső neolitik (késő AVK) csontvázas sír is. Utóbbi adat a Hajdú-Bihar Megyei Múzeumok régészeti kutatások 1944-1961 című tanulmányból származik. A lelőhely Félhalom terepülésrésztől ÉNy-ra, a Tiszafüredi-főcsatorna keleti oldalán, a Papi-földek-dűlőben található. Jelenleg is telephely a területe.

Veszélyeztetettség:

A jelenlegi területhasználat kevésbé veszélyezteti a felszín alatti régészeti jelenségeket.

Sorszám	Azonosító	Lelőhely szám	Alsószám	Név	Érték	Helyrajzi szám
43	37299	43	-	Rózsási-erdő	Általános	0890/2, 0890/26, 0890/4, 0898, 0899, 0900, 0907/1, 0908, 0909.

Leírás:

A Tiszafüredi-főcsatorna Félhalomtól keletre eső kanyarulatának nyugati, belső oldalán, a Rózsás-erdőben található a lelőhely. Adattári adatok alapján 1953. októberében, Egyek, Rózsás-telepen az

						1444, 1445, 1446, 1447, 1448, 1449, 1450, 1469, 1480, 1481, 1482, 1483, 1484, 1485, 1486, 1487, 1493, 1497/1, 1497/2, 1498, 1499, 1500, 1501, 1502, 1503/1, 1503/2, 1504, 1505, 1506/1, 1506/2, 1507/1, 1507/2, 1507/3, 1511/4, 1512/2, 1513/2, 1514/2, 1515/3, 1515/4, 1516/4, 1516/6, 1517/2, 1518/2, 1519/2, 1520/2, 1521/2, 1522/2, 1523/2, 1524/2, 1526, 1527/3, 1527/4, 1528, 1529, 1530, 1531/2, 1533, 1534, 1538, 1539, 1540, 1543, 1544, 1547, 1549, 1550, 1553, 1554, 1558, 1559, 1561.
--	--	--	--	--	--	--

Leírás:

A lelőhely a Fő utca 72. számtól tart déli irányban egészen a Fő utca. számig, az utca mindkét oldalán található ingatlanokon, továbbá a Kurucz utca Erzsébet és Fő utca közötti szakaszának ingatlanjain. A területen 1906-ban Zoltai Lajos bronzkori urnasírokat tárt fel. A lelőhelyhatár kialakítására később, adattári adatok alapján került sor, nagyobb területet bejelölve, mint amennyin Zoltai kutatott. Ennek oka, hogy nem ismert a pontos ásatási helyszín.

Veszélyeztetettsége:

A jelenlegi területhasználat kevésbé veszélyezteti a felszín alatti régészeti jelenségeket. Ugyanakkor a jövőbeli építkezések további régészeti jelenségek bolygatásával járhatnak.

Sorszám	Azonosító	Lelőhely szám	Alsószám	Név	Érték	Helyrajzi szám
45	37303	45	-	Fő utca 2.	Általános	120, 122, 13, 1507/1, 1507/2, 1507/3, 3, 42, 43, 44, 45, 46, 47, 48, 49, 5, 50, 51, 52, 53, 534, 54, 55, 56, 57, 58, 59, 6/2, 60, 61, 62, 66, 67/1, 67/2, 68, 69, 70, 71, 72, 73, 74, 75, 76, 77, 78, 79, 8/3, 80, 9.

Leírás:
A lelőhelyen 1902-ben Taraczky Endre az akkori Kota-oldalon találat urnatemetkezést. Ennek alapján Zoltai Lajos 1906-ban és 1911-ben is végzett feltárásokat. A lelőhely területében és korszakjelenségeiben is összefügg a 37294 Egyek – Kossuth Lajos utca (38.) régészeti lelőhellyel, amelyen ugyancsak bronzkori urnasír került elő. Elképzelhető, hogy a két lelőhely egy, nagyobb bronzkori temetőt takar.
Veszélyeztetettség:
A jelenlegi területhasználat kevésbé veszélyezteti a felszín alatti régészeti jelenségeket. A jövőbeli beépítések során várhatóak további urnasírok előkerülései.

Sorszám	Azonosító	Lelelőhely szám	Alsószám	Név	Érték	Helyrajzi szám
46	37304	46	-	Attila-telep	Általános	0934/100,0934/101,0934/102,0934/103,0934/104,0934/105,0934/106,0934/107,0934/108,0934/109,0934/110,0934/117,0934/118,0934/119,0934/120,0934/121,0934/122,0934/126,0934/131,0934/132,0934/133,0934/134,0934/135,0934/136,0934/137,0934/138,0934/139,0934/140,0934/141,0934/142,0934/23,0934/24,0934/25,0934/26,0934/27,0934/28,0934/32,0934/33,0934/37,0934/38,0934/39,0934/40,0934/41,0934/42,0934/43,0934/44,0934/45,0934/47,0934/49,0934/50,0934/51,0934/52,0934/53,0934/56,0934/57,0934/58,

						0934/59, 0934/60, 0934/61, 0934/62, 0934/63, 0934/64, 0934/65, 0934/66, 0934/67, 0934/68, 0934/71, 0934/72, 0934/73, 0934/74, 0934/75, 0934/76, 0934/77, 0934/78, 0934/79, 0934/80, 0934/81, 0934/82, 0934/83, 0934/84, 0934/85, 0934/86, 0934/87, 0934/88, 0934/89, 0934/90, 0934/91, 0934/92, 0934/93, 0934/94, 0934/95, 0935, 0936/24, 0936/25, 0936/26.
--	--	--	--	--	--	--

Leírás:

Zoltai Lajos 1906-ban említi, hogy az egyeki rétből szilagszerűen kiemelkedő Korczovággy nevű káptalani majorban többször találtak őskori tárgyakat – pl.: bronzeszközöket – és csontvázas sírokat. A Zoltai – illetve a III. katonai felmérés – által Korczovággynek ismert major a '80-as évek topográfiai térképeken egy külterületi településrészként szerepel Attila-telep néven. Helyileg Egyektől nyugatra, a Rákóczi Ferenc utca folytatásaként nyugatnak haladó dűlőúton volt megközelíthető. Északra tőle az ÚJ Élet Tsz. telepe volt. Utóbbi a mai napig létezik, mint állattartó telep és átvette az Attila-telep jelzőt is. Az eredeti major / telep mára eltűnt utcáival, házaival együtt. Jelenleg helyén szántók, kertek vannak többnyire. A major / telep működése, majd bontása a régészeti jelenségeket valószínűleg erősen bolygatta.

Veszélyeztetettség:

A jelenlegi területhasználat kevésbé veszélyezteti a felszín alatti régészeti jelenségeket. A tervezett használat során a napelemek talajcsavarokkal kerülnek rögzítésre melyek kismértékben bolygatják csak meg a lelőhelyet.

Sorszám	Azonosító	Lelelőhely szám	Alsószám	Név	Érték	Helyrajzi szám
47	37305	47	-	Szöghatár	Általános	0950/10, 0950/11, 0950/12, 0950/13, 0950/14, 0950/15, 0950/16, 0950/17, 0950/18, 0950/19, 0950/20, 0950/21, 0950/22, 0950/23, 0950/24, 0950/25, 0950/26, 0950/4, 0950/43, 0950/44, 0950/46, 0950/47, 0950/48, 0950/49, 0950/51, 0950/52, 0950/6, 0950/7, 0950/8, 0950/9, 0952/25, 0952/26, 0952/27, 0952/28, 0952/29, 0953/3, 2313, 2314, 2315, 2333/2, 2352,

						2353.
--	--	--	--	--	--	-------

Lelírás:

A Szög-határ-dűlőbe eső Egyeki temetőben, illetve annak környezetében található a régészeti lelőhely. 1970-ben új temetőrész nyitáskor középső bronzkori edények kerültek be a Déri Múzeumba, amelyek a megtartásuk alapján sírmellékletek lehettek. Sz. Máthé Márta régész szerint e területről származhatnak a Déri Múzeum egyeki, de közelebből meg nem határozott lelőhelyű középső bronzkori tárgyai. Aranyos Annamária és Bálint Marianna 2009-es helyszíni szemléje során nagyon intenzív lelőhelyként hitelesítette. Az eddig megfigyelt régészeti korszakok és jelenségek a lelőhelyen: bronzkori (füzesabonyi) temető, szarmata telep, Árpád-kori telep és őskori telep.

Békési Ádám 2018-as terepbejárása során a lelőhelyet kis mértékben délnyugatnak, illetve nagyobb mértékben keletnek megnövelte. Ezzel érintetté váltak az 0952/29 és 0950/52. helyrajzi számok is, továbbá a lelőhely összeért a **71863 Egyek – Szög-határ-halom környéke (65.)** és a **71867 Egyek – Szög-határ-dűlő 1. (67.)** régészeti lelőhelyekkel. Továbbá pontosította a lelőhely korszakbesorolását

is: neolitik, késő rézkori (Baden-kultúra), késő bronzkor (halomsíros kultúra), késő bronzkor (Gáva- kultúra), kelta és szarmata telepjelenségekre. A változtatások átvezetése folyamatban van.

Veszélyeztetettség:

A jelenlegi és tervezett területhasználat veszélyezteti a felszín alatti régészeti jelenségeket. A folyamatos temetkezések a régészeti jelenségeket folyamatosan pusztítják.

Sorszám	Azonosító	Lelelőhely szám	Alsószám	Név	Érték	Helyrajzi szám
48	37306	48	-	Tag	Általános	0568/6, 0824/1, 0824/23, 0824/24, 0827/10, 0827/11, 0827/12, 0827/14, 0827/15, 0827/16, 0827/17, 0827/2, 0827/20, 0827/7, 0827/8, 0850/3, 091/2, 0921/10, 0921/11, 0921/20.

Lelírás:

1971. június 19-én Tóth Béla VB titkár jelentette a Déri Múzeumnak, hogy a bitumen keverő telep számára végzett talajgyegetelés során régészeti leletekre bukkantak. A partos területről 20 cm-t szedtek le, ekkor két urnás és két vázas temetkezést bolygattak meg. A bejelentés alapján Sz. Máté Márta 1971-ben végzett ásatást a területen. Bronzkori temetőt, kora Árpád-kori település és késő középkori település objektumait tárta fel.

A lelőhely összefügg területében és időrendjében is a **37296 Egyek – Vasútállomás (40.)** régészeti lelőhellyel, ahol késő-bronzkor (Gáva-kultúra) telep és temető, Árpád-kori település, szarmata település és középső neolitik (AVK) település leletanyaga került elő.

Békési Ádám 2018-as terepbejárása során a lelőhely területét nyugati irányban kibővítette, a kövesút nyugati oldalára is. Ez által érintetté váltak a 0921/2, 0921/10, 0921/11, 0921/20., a 37296

Vasútállomás (40.) lelőhely miatt már védett helyrajzi számok is. A változtatások átvezetése folyamatban van.

Veszélyeztetettség:

A jelenlegi területhasználat kevésbé veszélyezteti a felszín alatti régészeti jelenségeket. Ugyanakkor a jövőbeli építkezések további régészeti jelenségek bolygatásával járhatnak.

Sorszám	Azonosító	Lelelőhely szám	Alsószám	Név	Érték	Helyrajzi szám
---------	-----------	-----------------	----------	-----	-------	----------------

49	37318	49	-	Tóparti u. 10.	Általános	1599, 1603, 1607, 1608, 1609, 1610, 1611/1, 1611/2, 1612, 1613/1, 1613/2, 1614, 1615, 1749, 1750, 1751, 1752, 1753, 1754/1, 1754/2, 1755, 1868, 1869, 1870/1, 1870/2, 1871, 1873/1, 1873/2.
----	-------	----	---	----------------	-----------	--

Leírás:

Balla László, Egyek Tópart u. 10. sz. alatti lakos 1963-ban bejelentette, hogy munka közben sírgödörre és bronz fülbevalókra bukkant. A lelőhelyet később a tárgyi ingatlantól DNy-i irányba húzódó belterületi dombháton jelölték ki. A bronzkori csontvázas temető pontos határai nem ismertek.

Veszélyeztetettsége:

A jelenlegi területhasználat kevésbé veszélyezteti a felszín alatti régészeti jelenségeket. Ugyanakkor a jövőbeli építkezések további régészeti jelenségek bolygatásával járhatnak.

Sorszám	Azonosító	Lelőhely szám	Alsószám	Név	Érték	Helyrajzi szám
50	37319	50	-	Erzsébet kert	Általános	1232, 1239, 1240, 1241, 1242, 1243, 1244, 1249, 1250, 1251, 1254, 1619, 1620, 1621, 1622, 1623, 1627, 1628, 1629, 1630, 1631, 1632, 1633, 1634, 1635, 1636, 1637.

Leírás

Egyek belterületén, az Ósz utca Erzsébet utca és Bocskai utca közötti szakasza között található magasháton található a régészeti lelőhely. Kovács Tibor 1957-ben, vagy 1962-ben a korabeli nevén Erzsébet kertben a 1 szarmata és 11 avar sírt tárt fel. Továbbá előkerült egy késő bronzkori temetőrészlet is, bár erről nem rendelkezünk pontosabb információkkal. A lelőhely pontos kiterjedése nem tisztázott.

Veszélyeztetettsége:

A jelenlegi területhasználat kevésbé veszélyezteti a felszín alatti régészeti jelenségeket. Ugyanakkor a jövőbeli építkezések további régészeti jelenségek bolygatásával járhatnak.

Sorszám	Azonosító	Lelőhely szám	Alsószám	Név	Érték	Helyrajzi szám
51	37322	51	-	Rókahát dűlő	Általános	440/1, 625, 626, 629, 633, 634, 635, 636, 637, 638, 639, 640, 641, 642, 643, 644, 645, 646, 647, 648, 649, 650, 651, 652, 653, 654, 655, 656, 657, 658,

						659, 660, 661, 662, 663, 664, 665, 666, 667, 668, 669, 670, 671/1, 675, 678, 679, 680, 681, 682, 683, 684, 685, 686, 687, 688, 689, 690, 698, 699, 700.
--	--	--	--	--	--	--

Leírás:

Nevével ellentétben belterületi lelőhely, amely a település északi végén, a Domb utca környezetében, a Tisza utca – Eötvös utca – Paccsirta utca közötti területen található. Ez a terület a Tisza váiamikori árteréből kiemelkedő magas, árvízmentes térszín, így mindig alkalmas volt az emberi megtelepedésre. Többször folytak régészeti kutatások a területen: Zoltai Lajos 1906-ban ásott, 1935- ben Sőregi János próbafeltárást vezetett, 1974-ben M. Nepper Ibolya ásott. Ezek során késő- bronzkori (Gáva kultúra) telep, rézkori (Tiszapolgári kultúra) telep és (Bodrogkeresztúri kultúra) temető, késő vaskori kelta csontvázas temető és bronzkori urnasír került elő.

Veszélyeztetettsége:

A jelenlegi területhasználat kevésbé veszélyezteti a felszín alatti régészeti jelenségeket. Ugyanakkor a jövőbeli építkezések további régészeti jelenségek bolygatásával járhatnak.

Sorszám	Azonosító	Lelelőhely szám	Alsószám	Név	Érték	Helyrajzi szám
52	41948	52	-	Bodajcs-oldal	Általános	354, 419, 420, 421, 422, 423, 424, 425, 426, 427, 428, 429, 432, 433, 434, 435, 436, 438, 439, 448, 449, 450, 451, 452, 453, 454, 455, 456, 457, 458, 459, 460, 461, 462, 463, 464, 467, 481, 485, 486, 487, 488, 489, 490, 491, 492, 493, 494, 495, 496, 497, 498, 506, 561, 563, 569, 570, 571, 572, 573, 574, 575, 576, 577, 578, 579, 580, 581, 582, 583, 584, 585, 587, 588, 589, 590, 591/1, 591/2, 593, 594, 595, 596, 597, 599, 600, 601, 602, 603, 604, 605, 606, 607, 440/1,

						586, 0305/10, 0305/11, 0305/12, 0305/13, 0305/14, 0305/15, 0305/16, 0305/17, 0305/18, 0305/19, 0305/20, 0305/21, 0305/22, 0305/23, 0305/24, 0305/25, 0305/26, 0305/27, 0305/28, 0305/29, 0305/30, 0305/31, 0305/32, 0305/33, 0305/34, 0305/35.
--	--	--	--	--	--	---

Leírás:

A Bodajcs-oldal lelőhely Egyek belterületén található, annak északi részén. Északról a Pacsirta utca, nyugatról a Somogyi Béla és Széchenyi utca, keletről az Ötvös utca, míg délről a Baross utca határolja. Földrajzi értelemben a Bodajcs-patak, azaz a Tiszafüredi-főcsatorna keleti mellékágának nyugati magaspartja. A faluban, a Bodajcs-oldalon kutak, vermek és árkok ásása során rendszeresen kerültek elő régészeti leletek már a 20. sz. legelején is. Lehoczky Tivadar 1903-ban lovasmetkezőesttalált itt.

1906-ban Zoltai Lajos bronzkori csontvázas temetkezést és tűzhelynyomot tárt fel. 1908-ban Zoltai Lajos Egyek belterületén a Bodajcs-oldalon és a szőlőskertben lévő "bronzkori telepen" ásott. A község szőlőskertjében – tárgyi területtől keletre – 1910-ben Zoltai által végzett próbaásatás eredménytelennek bizonyult. 1911-ben Zoltai Lajos a szőlőskerti urnatemetőben, valamint a község belterületén a Bodajcs- és a Kótha-oldalon ásott.

Békési Ádám 2018-as terepbejárása során az Ötvös utca keleti oldalán, egy nagyobb erdőtől északra neolit és Árpád-kori lelőhelyrészlet talált, amelyet északnak 310 m hosszan tudott követni. Az új lelőhelyrészlet tárgyi lelőhely részének vélte, így ebbe az irányba a lelőhelyet kibővítette. Ez alapján érintetté váltak az alábbi helyrajzi számok is: 440/1 (Ötvös utca), 586, 0305/10, 0305/11, 0305/12, 0305/13, 0305/14, 0305/15, 0305/16, 0305/17, 0305/18, 0305/19, 0305/20, 0305/21, 0305/22,

0305/23, 0305/24, 0305/25, 0305/26, 0305/27, 0305/28, 0305/29, 0305/30, 0305/31, 0305/32,

0305/33, 0305/34, 0305/35. A változtatások átvezetése folyamatban van.

Veszélyeztetettség:

A jelenlegi területhasználat kevésbé veszélyezteti a felszín alatti régészeti jelenségeket. Ugyanakkor a jövőbeli építkezések további régészeti jelenségek bolygatásával járhatnak.

Sorszám	Azonosító	Leőhely szám	Alsószám	Név	Érték	Helyrajzi szám
53	41955	53	-	Szőlőskert	Általános	1183, 1186, 1187, 1188, 1191, 1192, 1195, 1196, 1200, 1201, 1205, 1206, 1207, 1208, 1209, 1210, 1211, 1212, 1215, 1216, 1219, 1220, 1223, 1224/1, 1224/2, 1244, 1253, 1255, 1256, 1257, 1258, 1259, 1260, 1261, 1262, 1263, 1264, 1265, 1266, 1267, 1268, 1269, 1272, 1273, 1276, 1277,

						1278, 1282, 1283, 1286, 1287, 1290, 1291, 1293, 1294, 1295, 1296, 1297, 1299, 1300, 1303, 1332, 1355, 1356, 1358, 1361, 1362.
--	--	--	--	--	--	---

Leírás:

A lelőhely a mára már nem létező Szőlőskert helyén található. Az egykori Szőlőskert a II. katonai felmérésen (1869-1887) tűnik fel elsőnek, és az I. világháborús katonai felmérésen utoljára. Valamikor a két világháború között a kertet megszüntetik, és területét elkezdik beépíteni. A II. világháborús térképeken szélein körbe már lakóházakat találunk. A Szőlőskert a mai Ősz utca – Hunyadi János utca – Kurucz utca és Fő utca által határolt területen volt megtalálható. A kert belső útjainak nyomvonalában halad a mai Erzsébet utca, Zrínyi Miklós utca és Bocskai utca. A Zrínyi Miklós utca középső részén egy magas dombháttal található, amely ÉNy-nak fordulva érinti az Erzsébet utca északi végét is. Ezen a dombháton található a bronzkori urnatemetőt takaró régészeti lelőhely.

Az urnatemető első leletei 1868-ban és 1870-ben kerültek a nagykálói múzeumba. 1906-an Zoltai Lajos Mikola György bíróságot viselő gazda földjén bronzkori urnasírt és szarmata telepészletet talált. Ugyanitt néhány nappal korábban Jóna András urnasírokat tárt fel. A próbafeltárás kiterjedt még Kalmár József földjére (Mikola Gy. É-i szomszédja), ahol 1905-ben két urna került elő, és Berkes József szőlőjére (Mikola 3. vagy 4. szomszédja). 1906 szeptemberében ismét a Berkes, a Mikola és a Kalmár szőlőben, valamint Szincsák János szőlőjében (Berkes György földjétől 100m-re D-re) kutatott Zoltai Lajos. 1909-ben a község alatt, a fürdői út és az új temető között csekély eredménnyel vezetett feltárás. Ugyanebben az évben kutatott a kert második járásában, a kaputól, a hatodik parcellától fogva, 150m² sugarú körben.

Az feltárások 1910 és 1911-ben is folytatódtak.

Csalog József 1952. évi leletmentése során bronzkori temető- és telepészletet tárt fel. Kovács Tibor 13 késő bronzkori urnasírt és 4 az urnasírok által megbolygatott melléklet nélküli zsugorított vázas temetkezést tárt fel 1962-ben.

Jól látszik, hogy a lelőhely egy nagy kiterjedésű, intenzív, nagy sírszámú urnatemető. A '60-70-es évek végére az utcák és lakásállomány jó részben kialakult az fenti utcákban. Ennek köszönhető, hogy az utóbbi időkben nem kerültek elő újabb sírok. (Vagy nem jutott el az információ a Múzeumhoz, hivatalos szervekhez.)

Veszélyeztetettsége:

A jelenlegi területhasználat kevésbé veszélyezteti a felszín alatti régészeti jelenségeket. Ugyanakkor a jövőbeli építkezések további régészeti jelenségek bolygatásával járhatnak.

Sorszám	Azonosító	Leelőhely szám	Álszám	Név	Érték	Helyrajzi szám
54	41956	54	-	Község alatt, a fürdőiút és az új temető között	Általános	1333, 1334, 1335, 1336, 1337, 1338, 1339, 1340, 1341, 1342, 1344, 1345, 1346, 1347, 1348, 1349, 1350, 1351, 1352, 1507/1, 253, 254, 255/1, 255/2, 256, 257, 258.

Leírás:

Nevével ellentétben ez a lelőhely is belterületen található. Az 1900-as évek elején, a lelőhelyelőkerülésekor még itt, a jelenlegi Tavasz utcánál volt a település déli határa. Az új temetőként jelölt rész a mai Bartók Béla – Árpád – Tavasz – Fő – Erzsébet utcák által határolt területen található

temetőre vonatkozott. Mivel a szakirodalomba a fenti néven került be a lelőhely, utólag nem változtatták meg a nevét.

Idézve a Múzeumi adattárból: „Közvetlenül a falu alatt, a szőlőskert felől, a füredi út szélén, a temető felől más korábban is kerültek elő urnák. Zoltai Lajos 1908-ban 4 urnás és egy csontvázas temetkezést tárt fel. 1909-ben, a füredi út és a temető között még 2 vázas temetkezés került elő.”

A terület a feltárások során a szőlőskert ÉNy-i sarkához tartozott, így akár a 41955 Szőlőskert (53.) lelőhely folytatása is lehet. A korabeli kutatások pontszerű volta miatt a lelőhely pontos határa nem ismert.

Veszélyeztetettsége

A jelenlegi területhasználat kevésbé veszélyezteti a felszín alatti régészeti jelenségeket. Ugyanakkor a jövőbeli építkezések további régészeti jelenségek bolygatásával járhatnak.

Sorszám	Azonosító	Lelőhely szám	Alsószám	Név	Érték	Helyrajzi szám
55	41957	55	-	Polgármesteri Hivatal	Általános	1507/2, 1507/3, 3, 4, 5, 6/2, 7, 9, 924.

Leírás

A lelőhely Egyek belterületén, a Fő utca 3. szám alatt található. 2003. május 19.-én Bálint Marianna régész a Polgármesteri Hivatalban járt, ahol tájékoztatták arról, hogy a hivatal bővítése során, 2003 tavaszán régészeti lelőhelyet bolygattak meg. Az épület már állt, így további megfigyelésre és leletmentésre lehetőség nem volt. A lelőhely összefügg területében és időrendjében is a **37295 Egyek – Pota-köz (39.)** régészeti lelőhellyel, ahol késő neolitik település, kora bronzkori település és bronzkori csontvázas temető található. Utóbbi lelőhelyen Zoltai Lajos 1906-ban végzett is feltárásokat, majd 1954-ben Balogh István is próbafeltárt a területen.

Veszélyeztetettsége

A jelenlegi területhasználat kevésbé veszélyezteti a felszín alatti régészeti jelenségeket. Ugyanakkor a jövőbeli építkezések további régészeti jelenségek bolygatásával járhatnak.

Sorszám	Azonosító	Lelőhely szám	Alsószám	Név	Érték	Helyrajzi szám
56	38371	56	-	Villongó-halom	Általános	0692/9, 0693, 0694/4, 0694/41, 0694/62, 0694/63, 0694/7, 0724, 0198/1, 0198/2, 0199.

Leírás

Egyek külterületén, a régi Debreceni földút és a Meggyesi-erdő északi részén, a Megyesicsárdamúzeum északi szélében található a rézkori kurgán (halomsír.) A II. világháborús térképekig Megyes-halomként volt ismert, neve ezek után változott meg. Környezetéből 6-7 m-re emelkedik ki, területe erdősült.

Veszélyeztetettsége

A jelenlegi területhasználat kevésbé veszélyezteti a felszín alatti régészeti jelenségeket.

Sorszám	Azonosító	Lelőhely szám	Alsószám	Név	Érték	Helyrajzi szám
57	58645	57	-	Kis-Szék-halom	Általános	0839.

Leírás

A 33. sz. főút Egyeki leágazásától, illetve a Patkós csárdától keletre 1,2 km-re a Nagy-Csatak-lapos nyugati magaspartján, a Csőke-parton áll a környezetéből alig 3 m magasban kiemelkedő rézkori kurgán (halomsír). Területe elnyúlt a folyamatos mezőgazdasági művelés miatt. A Hortobágyi Nemzeti Park nyilvántartásában Görbeszék-halomként szerepel. (Történelmi térképeken, Görbe- Székhalomként is feltűnik.)

Veszélyeztetettsége

A jelenlegi területhasználát veszélyezteti a felszín alatti régészeti jelenségeket. A folyamatos művelés koptatja a halom palástját.

Sorszám	Azonosító	Lelőhely szám	Alsószám	Név	Érték	Helyrajzi szám
58	58646	58	-	Dinnyés-halom	Általános	0818/151, 0818/152, 0818/154, 0818/155, 0818/181, 0818/182, 0818/191, 0818/74, 0818/75, 0818/76, 0818/77, 0818/78.

Leírás:

A 33. sz. főút Egyeki leágazásától, illetve a Patkós csárdától keletre 3 km-re a Nagy-Csatak-lapos keleti magaspártján, a Sós-fenék határreszen áll a környezetéből alig 3 m magasán kiemelkedő rézkor kurgán (halomsír). Területe elnyúlt a folyamatos mezőgazdasági művelés miatt. A történelmi térképeken feltüntették, mint fontos határjelző halmot.

Veszélyeztetettsége:

A jelenlegi területhasználát veszélyezteti a felszín alatti régészeti jelenségeket. A folyamatos művelés koptatja a halom palástját.

Sorszám	Azonosító	Lelőhely szám	Alsószám	Név	Érték	Helyrajzi szám
59	58647	59	-	Stázsa-halom	Általános	0501/3.

Leírás:

Egyek Telekháza településrész Píllangó utca északi végétől 700 m-re délkeletre, egy erdőbentalálható a rézkori kurgán (halomsír). Környezetéből kb. 4 méterre emelkedik ki. A halomsír egy partfal szélén, korábbi Tisza-part, vagy ártér szélén található.

Veszélyeztetettsége:

A jelenlegi területhasználát kevésbé veszélyezteti a felszín alatti régészeti jelenségeket. Az erdőművelés koptathatja a halom palástját, de az alapsírt nem bolygathatja.

Sorszám	Azonosító	Lelőhely szám	Alsószám	Név	Érték	Helyrajzi szám
60	55277	60	-	Félhalom	Általános	0827/16, 0827/23, 0827/25, 0827/26, 0827/4.

Leírás:

Egyek Félhalom településrésztől ÉNy-ra, a Fő utca keleti oldalán egy mára erdőszűt korábbi homokbánya keleti oldalán került elő Aranyos Annamária és Bálint Marianna 2006. évi helyszíni szemléje során a lelőhely. Felszántott területen, süppedős, száraz homokban, rossz látási viszonyok között, alacsony leletssűrűség állapotban meg. Aranyos Annamária és Szilágyi Krisztián 2010-ben ismét szemlét tartott a lelőhelyen, ahol akkor már jó látási viszonyok mellett intenzív lelőhelyként írták azt le. A lelőhely egy részét a korábbi homokbánya elvihette. A gyűjtött leletanyag alapján

középső neolitik (AVK), szarmata, késő Avar, Árpád-kori és késő középkori település volt a területen. Továbbá gyűjtöttek kora Árpád-kori sírokra utaló leleteket is a felszínen. A lelőhely DNY-i

folytatása a hasonló korszakbesorolással bíró 75557 Egyek – Cseppentői Temető (81.) régészeti lelőhelynek. Összevonásuk indokolt lenne.

Veszélyeztetettsége:

A jelenlegi területhasználat kevésbé veszélyezteti a felszín alatti régészeti jelenségeket. A két szemle között a felszínre nagyobb mennyiségű leletanyag került, sírokra jellemző leletanyagokkal együtt. Ezek alapján vagy volt egy mélyebb bolygatás – pl.: talajlazítás – a területen, vagy a régészeti jelenségek csekély mélységben találhatóak. Így a szántás során folyamatosan pusztulnak.

Sorszám	Azonosító	Lelőhely szám	Alsószám	Név	Érték	Helyrajzi szám
61	59056	61	-	Tiszafüred – Lipcsei rész	Általános	Egyek: 0813/2, 0813/34, 0813/35, 0813/36, 0813/37. Tiszafüred: 0188, 0189/1, 0189/2, 0189/3, 0189/4, 0189/5, 0189/6, 0189/7, 0189/8.

Leírás:

A lelőhely Egyek déli határában, az egykori élővíz-folyásokkal tagolt területen, a Lipcsei-rész nevű területen található. Aranyos Annamária és Bálint Marianna 2008-as szemléje során, közepes látási viszonyok között (őszi gabona, repce, frissen boronált szántás) kevés őskori és szarmata kerámiatöredéket talált. A lelőhely déli része Tiszafüred határába esik.

Veszélyeztetettség:

A jelenlegi területhasználat kevésbé veszélyezteti a felszín alatti régészeti jelenségeket.

Sorszám	Azonosító	Lelőhely szám	Alsószám	Név	Érték	Helyrajzi szám
62	61564	62	-	Kigyós-fenék	Általános	0383/1, 0390/8, 2548, 2549/1, 2549/2, 2550, 2551, 2552, 2553, 2554, 2555, 2556, 2557, 2569, 2577, 2578, 2579, 2580, 2581, 2582, 2586.

Leírás:

Egyek Telekháza településrész Dny-i részén, a Napsugár utcában, illetve attól nyugatra található homokháton Aranyos Annamária és Dani János 2008-as helyszíni szemléje során jó látási viszonyok között egy késő rézkori (Baden kultúra) településére utaló leletanyagot gyűjtött. A lelőhelyet intenzívként írták le. A homokhát legmagasabb részén – a műholdfelvételek alapján – valamikor 2004 és 2008 között egy kb. 40x20 m nagyságú téglalap alakú területen homokkitermelő gödör létesül.

Veszélyeztetettség:

A jelenlegi területhasználat – sekély mélységű mezőgazdasági művelés – kevésbé veszélyezteti a felszín alatti régészeti jelenségeket. A homokbányászat során azonban régészeti jelenségeket pusztíthatnak el, amennyiben annak területe tovább növekedne.

Sorszám	Azonosító	Lelőhely szám	Alsószám	Név	Érték	Helyrajzi szám
63	61568	63	-	Telekháza, Zalka Máté utca	Általános	0390/8, 0391/7, 0450, 0477/29, 0477/30, 0477/31, 0477/32, 0477/33, 2561, 2562, 2563,

						2564, 2565, 2566, 2567, 2568/1, 2568/2, 2568/3, 2568/4, 2568/5, 2568/6, 2569, 2570, 2571, 2572/1, 2594, 2595, 2596/1, 2596/10, 2596/11, 2596/12, 2596/13, 2596/14, 2596/15, 2596/16, 2596/17, 2596/18, 2596/19, 2596/2, 2596/20, 2596/21, 2596/22, 2596/23, 2596/3, 2596/4, 2596/5, 2596/6, 2596/7, 2596/8, 2596/9, 2597, 2598, 2599, 2600, 2601/1, 2601/2, 2602/1, 2602/2, 2603, 2604, 2605, 2606, 2607, 2608, 2609, 2610, 2611, 2612, 2657, 2658, 2670, 2671, 2672, 2684, 2685, 2686.
--	--	--	--	--	--	---

Lelírás:

Egyek Telekhát nevű településrészén, a Gagarin és Rózsa utcák északi végében kezdődő mezőgazdasági művelésű területen, amely egyben a Tisza egykori medrének déli partja is. A lelőhely területén az első ismert megtelepedés a késő-rézkori Baden kultúrához köthető. Fő korszaka azonban az Árpád-kori és középkori faluhely.

A lelőhely összefügg a 25269 Egyek – Telekháza (1.) templom, 37292 Egyek – Telekháza (36.)

templom körüli temető és a 25270 Egyek - Telekháza (02.) kora újkori faluhely régészeti lelőhelyekkel. Ezekkel együttést képezve az egész Telekháti településrészt lefedik.

Veszélyeztetettsége:

A jelenlegi területhasználat kevésbé veszélyezteti a felszín alatti régészeti jelenségeket. A lelőhely nagyobb része szántóföldekre esik, kisebb területe a Telekhát településrész telkei alá. (Gagarin, Virág, Napsugár és Telek utcák által határolt területen.) Utóbbi részen a lelőhelyet a beépítések földmunkái veszélyeztethetik.

Sorszám	Azonosító	Lelőhely szám	Alsószám	Név	Érték	Helyrajzi szám
64	71857	64	-	Kovács-tanya	Általános	0325/2, 0325/37, 0325/48, 0325/5, 0325/50, 0325/60, 0325/61, 0326/2, 0327/1, 0327/4, 0327/8, 0328/3, 0328/4, 0328/7, 0328/8, 0329,

						0330/1, 0330/3.
Leírás:						
Egyektől keletre, a Gyepmesteri telep és a volt Tiszatáj Tsz telepe közötti területen Aranyos Annamária és Bálint Marianna 2009-es helyszíni szemléje során szarmata leletanyagot talált. A lelőhely valószínűleg a volt Tsz. telep alatt is folytatódik. A szemle során rossz látási viszonyok között kevés kerámiát gyűjtöttek. A lelőhely területét részben művelik, részben rét, és részben beépített.						
Veszélyeztetettség:						
A jelenlegi területhasználát kevésbé veszélyezteti a felszín alatti régészeti jelenségeket. Ugyanakkor a jövőbeli építkezések további régészeti jelenségek bolygatásával járhatnak.						

Sorszám	Azonosító	Leőhely szám	Alsószám	Név	Érték	Helyrajzi szám
65	71863	65	-	Szőghatár-halom környéke	Általános	0345, 0348, 0950/1, 0950/52, 0950/8, 0951/1, 0951/2, 0951/3, 0952/29, 0952/30, 0952/31, 0952/32, 0952/33.
Leírás:						
Egyek K-i határában a telekházi műút D-i oldalán, a Szög-határ-dűlő határrészben található a 30458 Szőghatár-halom rézkori kurgán (halomsír) (7.) . A környezeténél kb. 6 m-rel magasabb halom egykor temetőként használták, az É-i oldalát útépítéssel pusztították el. A halom 2009-es helyszíni szemléje során Aranyos Annamária és Bálint Marianna őskori leletanyagot gyűjtött a halom körül, illetve az attól délre és keletre eső területeken. A szemlét 2010-ben Aranyos Annamária és Szilágyi Krisztián megismételte, akkor a lelőhely korábban gazzal fedett K-i részén, a boronálatlan szántásban, közepesen intenzív lelőhelyre utaló szóródást regisztráltak. A lelőhely 0348 helyrajzi számú ingatlanára került az új szennyvíztisztító telep. Az építést megelőző régészeti terepbejárást Békési Ádám vezette 2018 decemberében. Ennek során a lelőhely területét kis mértékben délnyugati irányban kibővítette, ami által érintette váltak a 0952/29 és 0952/30. helyrajzi számok is. A korszakbesorolást is pontosította: középső-neolitik (AVK) telep, kelta telep és szarmata telep. Az elkészült dokumentációban régészeti megfigyelést irtak elő a beruházás földmunkái során. A változtatások átvezetése folyamatban van. A lelőhely érinti a kialakított Ipari Park területét. Az ott végzett földmunkák régészeti feltárást vonnak maguk után.						
Veszélyeztetettség:						
A jelenlegi területhasználát kevésbé veszélyezteti a felszín alatti régészeti jelenségeket.						

Sorszám	Azonosító	Leőhely szám	Alsószám	Név	Érték	Helyrajzi szám
66	71865	66	-	Papp-halom 2.	Általános	0345, 0346/93, 0348, 0952/34, 0952/35, 0952/36, 0952/37.
Leírás:						
Egyektől keletre, a Telekháti úttól és a Szőghatár-halomtól délre, 370 m-re található a őskori és szarmata leletanyaggal jellemzett régészeti lelőhely. Lokalizálását Aranyos Annamária és Bálint Marianna végezte el 2009-ben, majd 2010-ben Aranyos Annamária és Szilágyi Krisztián Antal véglegesítette területét. A 2009-es helyszíni bejárás során rendkívül intenzív lelőhelynek bizonyult. A 2010-es helyszíni szemlén közepes látási viszonyok között (őszi boronálatlan szántás) lehatárolták az ÉNy-i irányba húzódó lelőhelyet. A lelőhely ÉNy-i része közepesen intenzívnek bizonyult.						

Továbbá a lelőhely ÉNy-i részén található a 30456 Egyek – Papp-halom (5.) késő rézkorra datált kurgán (halomsír.)
Veszélyeztetettsége
A jelenlegi területhasználat – sekély mélységű földművelés – kevésbé veszélyezteti a felszín alatti régészeti jelenségeket.

Sorszám	Azonosító	Lelelőhely szám	Alsószám	Név	Érték	Helyrajzi szám
67	71867	67	-	Szög-határ-dűlő 1.	Általános	0952/29, 0952/30, 0952/31, 0952/32, 0952/33, 0952/34, 0953/2, 0954/77, 0954/78.

Leírás

Egyektől keletre, a Telekháti úttól és a Szög-határ-halomtól délre 230 m-re egy ÉNy-DK irányú alacsony szántott dombháton Aranyos Annamária és Bálint Marianna 2009-es szemléje során intenzív őskori és szarmata lelőhelyet regisztrált. A lelőhely területe jelenleg is szántó.

Veszélyeztetettsége:

A jelenlegi területhasználat kevésbé veszélyezteti a felszín alatti régészeti jelenségeket.

Sorszám	Azonosító	Lelelőhely szám	Alsószám	Név	Érték	Helyrajzi szám
68	71869	68	-	Szög-határ-dűlő 2.	Általános	0952/25, 0952/26, 0952/27, 0952/28, 0953/2, 0954/67, 0954/68, 0954/69.

Leírás

Egyek délkeleti oldalán, a Tiszafüredi főcsatorna déli partján, a vasúttól északra, a Szög-határ-dűlő határrészben található. A 2009-es helyszíni bejárás során kevésbé intenzív őskori és középkori leletanyaggal jellemzett lelőhely kerül elő. A lelőhely területi kapcsolatban áll a **30454 Egyek – Kendertag** lelőhellyel, amelyen egy bronzdepó került elő 1935-ben. Elképzelhető, hogy jelen lelőhely népessége rejthette el a depót.

Veszélyeztetettsége:

A jelenlegi területhasználat – sekély mélységű földművelés – kevésbé veszélyezteti a felszín alatti régészeti jelenségeket.

Sorszám	Azonosító	Lelelőhely szám	Alsószám	Név	Érték	Helyrajzi szám
69	71871	69	-	Damjanich utca	Általános	0950/33, 0950/34, 0950/40, 0950/41, 2111, 2319, 2320, 2321, 2322/1, 2323, 2324, 2325/1, 2325/2, 2326, 2327, 2328/1, 2332, 2333/2, 2339, 2341, 2342, 2343, 2344, 2345, 2346, 2347, 2348, 2349.

Leírás:

A Damjanich utca keleti végétől az új temető irányába induló földút két oldalán Aranyos Annamária

és Bálint Marianna 2009-es szemléje során intenzív őskori lelőhelyet regisztrált. A lelőhely területe jelenleg is szántó, kis mértékben belóg az utolsó belterület ingatlanok alá.

Békési Ádám 2018-as terepbejárása során a lelőhely területét minimális mértékben keletnek bővítette, de az érintett helyrajzi számok köre nem bővült. A lelőhely korszak besorolását is pontosította: neolitik / rézkori telep, bronzkori telep és szarmata telepre.

A változtatások átvezetése folyamatban van.

Veszélyeztetettség:

A jelenlegi területhasználát kevésbé veszélyezteti a felszín alatti régészeti jelenségeket.

Sorszám	Azonosító	Lelelőhely szám	Alsószám	Név	Érték	Helyrajzi szám
70	71873	70	-	Szög-határ-dűlő 3.	Általános	0950/21, 0950/22, 0950/23, 0950/24, 0950/25, 0950/26, 0950/27, 0950/28, 0950/36, 0950/37, 0950/38, 2311, 2312, 2313, 2314, 2315.

Leírás:

A Tópart utca keleti végétől induló földút északi oldalán, a település szélétől 150 m-re Aranyos Annamária és Bálint Marianna 2009-es szemléje során kevésbé intenzív őskori lelőhelyet regisztrált. A lelőhely területe jelenleg is szántó, kis mértékben belóg a dűlőtől északi oldalán található tanya ingatlanjára.

Veszélyeztetettség:

A jelenlegi területhasználát kevésbé veszélyezteti a felszín alatti régészeti jelenségeket.

Sorszám	Azonosító	Lelelőhely szám	Alsószám	Név	Érték	Helyrajzi szám
71	71875	71	-	Űrge-hát	Általános	0360/1, 0501/3, 0506, 0510/2.

Leírás:

Egyek Telekháza településrésztől délre 860 m-re, az Ohat-Hortobágy-Debrecen kövesút két oldalán, az Űrge-hát dűlőben, szántott területeken Aranyos Annamária és Bálint Marianna 2009-es szemléje során közepesen intenzív őskori és szarmata lelőhelyet regisztrált. A lelőhely kisebb része az út nyugati, nagyobb része a keleti oldalára esik.

Veszélyeztetettség:

A jelenlegi területhasználát kevésbé veszélyezteti a felszín alatti régészeti jelenségeket.

Sorszám	Azonosító	Lelelőhely szám	Alsószám	Név	Érték	Helyrajzi szám
72	72771	72	-	Telekháza, Godoja-kert	Általános	Egyek: 0477/10, 477/11, 0477/12, 0477/15, 0477/6, 0477/7, 0477/8, 0477/9. Tiszacsege: 0628, 0634/10, 0634/7, 0634/8, 0634/9.

jelenleg Ohat-Völgyes-ér keleti magaspártján található, szántóföldeken.

Veszélyeztetettség:

A jelenlegi területhasználát kevésbé veszélyezteti a felszín alatti régészeti jelenségeket.

Sorszám	Azonosító	Lelőhely szám	Alsószám	Név	Érték	Helyrajzi szám
73	72773	73	-	Kigyós-fenek	Általános	0383/1, 0383/2, 0392/2, 0392/6.

Leírás:

Egyek Telekháza településrésztől nyugatra 600 m-re, a **30463 Nyerges-halom (12.)** északi oldalán, egy korábbi Tisza-medér észak-dél irányú magaspartján Domboróczki László 2004-es helyszíni szemléje során középső neolitik (AVK) lelőhelyet regisztrált. Beszámolójában megemlíti, hogy kerámiaanyagon kívül agyaggal tapasztott házakra utaló paticsörödékeket is talált. A lelőhely szántott területekre esik.

Veszélyeztetettsége:

A jelenlegi területhasználát kevésbé veszélyezteti a felszín alatti régészeti jelenségeket.

Sorszám	Azonosító	Lelőhely szám	Alsószám	Név	Érték	Helyrajzi szám
74	73111	74	-	Ragáli	Általános	0932/49, 0932/51, 0932/53, 0932/54, 0932/55, 0932/56.

Leírás:

A Rákóczi Ferenc utca nyugati végén található Tiszafüredi-főcsatorna hídjától ÉNy-ra, a főcsatorna nyugati magaspartján Aranyos Annamária és Szilágyi Krisztián 2010-es helyszíni szemléje során, viszonylag rossz látási viszonyok között (őszi gabona, boronálatlan őszi szántás, újkori törmelék) gyér őskori lelőhelyet azonosítottak. A lelőhely egy É-D irányú alacsony dombhát északi, magasabb részére korlátozódik.

Veszélyeztetettsége:

A jelenlegi területhasználát kevésbé veszélyezteti a felszín alatti régészeti jelenségeket.

Sorszám	Azonosító	Lelőhely szám	Alsószám	Név	Érték	Helyrajzi szám
75	73113	75	-	Hosszú-hát	Általános	025/15, 025/18, 025/19, 025/20, 025/21, 025/22, 025/23, 025/24, 025/25, 025/26, 025/28, 025/29, 025/30, 025/31, 025/34, 025/35, 025/36, 025/37, 026, 027/1, 067/1, 0932/100, 0932/101, 0932/10, 0932/104, 0932/105, 0932/106, 0932/107,

						0932/108, 0932/109, 0932/112, 0932/113, 0932/49, 0932/96, 0932/97, 0932/98, 0932/99, 0933, 0934/1, 0934/10, 0934/127, 0934/128, 0934/132, 0934/2, 0934/3, 0934/4, 0934/5, 0934/6, 0934/7, 0934/8.
--	--	--	--	--	--	--

Leírás:

A Rákóczi Ferenc utca nyugati végén található Tiszafüredi-főcsatorna hidjától 430 m-re nyugatra a dűlőútra keresztiben, észak-dél irányban húzódik a környezetéből 2-2,5 m-re kiemelkedő hát. Jelenleg szántóföldi művelés alatt áll, de ÉNy-i sarkára esett a korábbi – mára teljesen felszámolt – Attila-telep. Ennek a területnek a 2010-es helyszíni szemléje során azonosította Aranyos Annamária és Szilágyi Krisztián a neolit és szarmata régészeti lelőhelyet. Tárgyi lelőhely alig 30 m-re keletre található a **37304 Attila-telep (46.)** bronzkori csontvázas temető lelőhelytől.

Veszélyeztetettsége:

A jelenlegi területhasználat kevésbé veszélyezteti a felszín alatti régészeti jelenségeket.

Sorszám	Azonosító	Lelelőhely szám	Alsószám	Név	Érték	Helyrajzi szám
76	73117	76	-	Tokmány-tábla	Általános	059/7, 059/8, 059/9.

Leírás:

A Rákóczi Ferenc utca nyugati végén található Tiszafüredi-főcsatorna hidjától 1,2 km-re nyugatra, a korábbi Attila-teleptől DNY-ra eső Tokmány-tábla északi részében 2010-es helyszíni szemléjük során Aranyos Annamária és Szilágyi Krisztián rossz látási viszonyok közt (boronálatlan őszi szántás, újkori törmelék) kevés (1 db) kerámiatöredéket gyűjtöttek. A területre felvettek egy kis méretű – 115 x 80 m – lelőhelyet.

Veszélyeztetettsége:

A jelenlegi területhasználat kevésbé veszélyezteti a felszín alatti régészeti jelenségeket.

Sorszám	Azonosító	Lelelőhely szám	Alsószám	Név	Érték	Helyrajzi szám
77	73119	77	-	Pecsér-hát	Általános	046/2.

Leírás:

A Rákóczi Ferenc utca nyugati végén található Tiszafüredi-főcsatorna hidjától 2 km-re délnyugatra, a Tiszafüredi dűlőúttól délre 420 m-re, a Szent-Nyilas-erdő nyugati oldalán, a Pecsér-hát dűlőben található a lelőhely. Aranyos Annamária és Szilágyi Krisztián 2010-es helyszíni szemléjük során rossz látási viszonyok között (betárcsázott gabonaszár, őszi gabona) gyér őskori lelőhelyet azonosítottak.

Veszélyeztetettsége:

A jelenlegi területhasználat kevésbé veszélyezteti a felszín alatti régészeti jelenségeket.

Sorszám	Azonosító	Lelelőhely szám	Alsószám	Név	Érték	Helyrajzi szám
---------	-----------	-----------------	----------	-----	-------	----------------

78	73121	78	-	Hetvenhármás-dűlő	Általános	0348, 0359, 0370/1.
Leírás:						
Egyektől keletre a Telekháza felé vezető útról a Szőghatár halomnál keletnek leágazó földút két oldalán, a halomtól 520 m-re keletre található a lelőhely. A dűlőút itt egy dombháton halad keresztül. Aranyos Annamária és Szilágyi Krisztián 2010-es helyszíni szemléjük során itt közepes látási viszonyok között (boronátlan őszi szántás) gyér szarmata lelőhelyet azonosítottak. A lelőhely érinti a kialakított Ipari Park területét. Az ott végzett földmunkák régészeti feltárást vonnak maguk után.						
Veszélyeztetettség:						
A jelenlegi területhasználat kevésbé veszélyezteti a felszín alatti régészeti jelenségeket. Módosítás visszavonásra került.						

Sorszám	Azonosító	Lelőhely szám	Alsószám	Név	Érték	Helyrajzi szám
79	73953	79	-	Kétöklű-halom nyugat	Általános	0346/141, 0348.
Leírás:						
Hortobágy puszta ohati részén, az egyeki oldalon, a Bodács-ere és a vasút között két halomból álló rézkori kurgán (halomír) található, amely 30457 azonosító szám alatt Kétöklű néven tart nyilván a közhiteles adatbázis. (A KÖH Debreceni Reg. Ir. adatközlése szerint a lelőhely a Hortobágyi Nemzeti Park nyilvántartásában Kisöklű-halom néven szerepel.) A halom körül végzett terepbejárást 2010-ben Bocsi Zsófia, melynek során megállapította, hogy a halom körül, illetve attól nyugat, északnyugat irányban egy intenzív középső neolitikus (AVK) lelőhely található. A szuper pozíció alapján a korábbi neolitikus telep fölé építették fel a rézkorban a halomsírt. Mivel a földet a környékről szedték össze, a neolitikus telep föld alatt található objektumait jelentősen bolygathatták, illetve a humuszréteget nem részben eltávolíthatták róla. Ennek köszönhetően az eke minden évben nagy mennyiségű kerámiát szánt fel a felszínre. Jelenleg mind a halmok, mind a lelőhely területe mezőgazdasági művelés alatt áll.						
Veszélyeztetettség:						
A jelenlegi területhasználat kevésbé veszélyezteti a felszín alatti régészeti jelenségeket.						

Sorszám	Azonosító	Lelőhely szám	Alsószám	Név	Érték	Helyrajzi szám
80	75555	80	-	Cseppentői Erdőalja	Általános	0821/18, 0821/2, 0827/21, 0827/22, 0827/23.
Leírás:						
Egyek és Félhalom között félúton, a kövesúttól, illetve a Cseppentő-halomtól 100 m-re DK-re található a lelőhely. Aranyos Annamária és Szilágyi Krisztián 2010-es helyszíni szemléjük során, jó látási viszonyok között intenzív középső neolitikus (AVK) lelőhelyet azonosítottak. A lelőhely nagy része szántóföldekre esik, csak déli végén található erdősáv, amely egyben a Kis-Csatak-lapos mocsár szélét is képezi.						
Veszélyeztetettség:						
A jelenlegi területhasználat kevésbé veszélyezteti a felszín alatti régészeti jelenségeket.						

Sorszám	Azonosító	Lelőhely szám	Alsószám	Név	Érték	Helyrajzi szám
81	75557	81	-	Cseppentői temető	Általános	0827/22, 0827/23.
Leírás:						
Egyek és Félhalom között félúton, a kövesúttól, illetve a Cseppentő-halomtól 100 m-re DNy-ra található a lelőhely. Aranyos Annamária és Szilágyi Krisztián 2010-es helyszíni szemléjük során, jó						

látási viszonyok között intenzív középső neolitik (AVK), bronzkori, szarmata, késő avar, kora Árpád-kori és késő középkori településekre, és kora Árpád-kori temetőre utaló leletanyagot gyűjtöttek. A lelőhely ÉK-i folytatása a hasonló korszakbesorolással bíró 55277 Egyek – Félhalom (60.) régészeti lelőhelynek. Összevonásuk indokolt lenne. Jelenleg területe mezőgazdasági művelés alatt áll.
Veszélyeztetettsége:
A jelenlegi területhasználat kevésbé veszélyezteti a felszín alatti régészeti jelenségeket.

Sorszám	Azonosító	Lelethely szám	Alsószám	Név	Érték	Helyrajzi szám
82	75559	82	-	Telekházi út mente	Általános	0370/1, 0373, 0378/6, 0378/7, 0378/8, 0379, 0382/7, 0382/3, 0382/4, 0382/5, 0382/6, 0378/8, 0378/9, 0378/10, 0378/11.
Leírás:						
Egyek és Telekháza között félúton, a Szőghatár-halomtól északra egy ÉNy-DK irányú dombhát keresztezi az utat. A hát egy régi Tisza meder magaspartját képezi. Szilágyi Krisztián 2010-es terepbejárás során közepesen intenzív középső neolitik lelőhelyet talál, amely az egész hátton végigvonul. Békési Ádám 2018-as terepbejárása során a lelőhely területét mind északi, mind déli irányban jelentősen kibővítette. Ez által a következő helyrajzi számok is érintetté váltak: 0382/3, 0382/4, 0382/5, 0382/6, 0378/8, 0378/9, 0378/10, 0378/11. A korábban ismert középső neolitik (AVK) leletanyag mellett késő rézkori (Baden-kultúra), bronzkori és avar leletanyagot gyűjtött. A változtatások átvezetése folyamatban van.						
Veszélyeztetettsége:						
A jelenlegi területhasználat kevésbé veszélyezteti a felszín alatti régészeti jelenségeket.						

Sorszám	Azonosító	Lelethely szám	Alsószám	Név	Érték	Helyrajzi szám
83	82269	83	-	Cseppentői-erdő	Általános	0821/18, 0821/2, 0821/3, 0827/12, 0827/20, 0827/21, 0827/22.
Leírás:						
Egyek és Félhalom között félúton, a kövesúttól, illetve a Cseppentő-halomtól 300 m-re K-re található a lelőhely. Szilágyi Krisztián 2012-es terepbejárása során a Cseppentői-erdő szélén Árpád-kori leletanyagot talált. A bejárás előzménye egy nem részletezett 2011-es leletbeszolgáltatás a Déri Múzeumba. A lelőhely egy ÉK-DNy irányú dombhátan található, amelynek északi fele mezőgazdasági művelés alatt áll, déli fele telepített erdő. Az erdő alá művelés mélysántással jár, így valószínűleg az ide eső föld alatti régészeti jelenségek jelentősen károsodhattak.						
Veszélyeztetettsége:						
A jelenlegi területhasználat kevésbé veszélyezteti a felszín alatti régészeti jelenségeket.						

Sorszám	Azonosító	Lelethely szám	Alsószám	Név	Érték	Helyrajzi szám
84	85575	84	-	Ohati útfél	Általános	0498/70, 0501/3, 0501/6, 0501/7, 2737, 2738, 2739, 2740, 2741, 2742,

						2744, 2745/3, 2745/5.
--	--	--	--	--	--	--------------------------

Leírás:

Egyek Telekhát településrészen, a Gagarin utca és a Pillangó utca kereszteződésétől keletre eső területen, egy raktárépület építése kapcsán 2013-ban helyszíni szemlét végzett Aranyos Annamária. Megállapításai alapján a lelőhely északnyugati oldalán a település épületei állnak, a déli oldalát tereprendezéssel pusztították el. Viszonylag kedvezőtlen látási körülmények között, gyér lelőhelyet azonosított, kevés őskori kerámiatöredéket gyűjtött.

Békési Ádám 2018-as terepbejárása során a lelőhelyet keleti irányban jelentősen kibővítette, amelynek alapján a következő helyrajzi számok is érintetté váltak: 0501/6, 0501/7, 2737, 2738. A megfigyelt őskori jelenségek mellett szarmata kerámiát is gyűjtött.

A változtatások átvezetése folyamatban van.

Veszélyeztetettsége:

A jelenlegi területhasználat kevésbé veszélyezteti a felszín alatti régészeti jelenségeket. A lelőhely nagy része megsemmisült, vagy már beépítették.

Sorszám	Azonosító	Lelőhely szám	Alsószám	Név	Érték	Helyrajzi szám
85	86523	89	-	Tizzaszőlő	Általános	0194/5, 0196/1, 0284/17, 0284/63, 0284/64, 0284/65, 0284/66, 0284/67, 0284/79, 0946/16, 0946/18, 0946/19.

Leírás:

Egyek belterületétől északra, a Tizzaszőlős településrészen, a Tisza utca és a Tizzaszőlő utca csomópontjától északra, a Tiszadorogma rév felé tartó út két oldalán Lukács József 2014-es terepbejárás során kedvezőtlen, változó látási viszonyok között gyér őskori és szarmata lelőhelyet azonosított. Területe a Holt-Tisza déli partmenti sávjába, többnyire szántóföldekre esik. A lelőhelyen még ugyanebben az évben Aranyos Annamária is tartott helyszíni szemlét.

A jelenlegi területhasználat kevésbé veszélyezteti a felszín alatti régészeti jelenségeket.

Sorszám

Sorszám	Azonosító	Lelőhely szám	Alsószám	Név	Érték	Helyrajzi szám
86	86781	90	-	Pécsér-Hát-dűlő	Általános	086/2, 086/17, 086/18, 086/19.

Leírás:

A Rákóczi Ferenc utca nyugati végén található Tiszafüredi-főcsatorna hídjától 3 km-re nyugatra, a vasútvonaltól északra 850 m-re, a Bika-fenek nevű lapostól északra, egy korábbi É-D irányú vízfolyás nyugati partján, a Pécsér-Hát-dűlőben található a lelőhely. Az alacsony dombháton 2014-ben végzett helyszíni szemlét Aranyos Annamária, ami során bronzkori, szarmata és Árpád-kori leletanyagot gyűjtött. A leletek a keleti, vízparti sávban sűrűsödtek. A lelőhely területe mezőgazdasági művelés alatt áll.

Veszélyeztetettsége:

A jelenlegi területhasználat kevésbé veszélyezteti a felszín alatti régészeti jelenségeket.

Sorszám	Azonosító	Lelőhely szám	Alsószám	Név	Érték	Helyrajzi szám
87	87795	91	-	Felső-rét	Általános	0196/2, 0197/16, 0197/17.

Leírás:

Egyek belterületének szélétől 2,8 km-re északra, a Tiszadorogma rév felé tartó kövesúton, az út nyugati oldalán került elő Lukács József 2014-es terepbejárása során a szórványos, kis területű

<p>őskori lelőhely. A bejárás során nem vizsgálták a lelőhelytől 135 m-re nyugatra eső dombhátat, amely a lelőhely centruma lehet. A lelőhely területe mezőgazdasági művelés alatt áll. Veszélyeztetettsége:</p> <p>A jelenlegi területhasználat kevésbé veszélyezteti a felszín alatti régészeti jelenségeket.</p>						
Sorszám	Azonosító	Lelelőhely szám	Alsószám	Név	Érték	Helyrajzi szám
88	nyilvántartásba vétel alatt	92	-	Félhalom – Tóth-földek	Általános	2891, 2892, 0855.
<p>Leírás:</p> <p>Egyek Félhalom területén, a Szabadság utca 40. és 53. szám között, az út nyugati oldalán egy szántóföld található, amelyet északról a Tiszafüredi-főcsatornába tartó Csoba-járás-csatorna határol. Ezen a részen 2018-as terepbejárása során Bekési Ádám, korlátozott látási körülmények között kevésbé intenzív őskori lelőhelyet talált. A lelőhely valószínűleg egy – a jelenlegi házak alatti – magasabb térszínről húzódnak le ideig, és annak szélét képezi.</p> <p>Veszélyeztetettsége:</p> <p>A jelenlegi területhasználat kevésbé veszélyezteti a felszín alatti régészeti jelenségeket. Ugyanakkor a jövőbeli építkezések további régészeti jelenségek bolygatásával járhatnak.</p>						

Régészeti terepbejárás alapján rögzített lelőhelyek:
 Egyek-Nagy-tábla É. lelőhely
 Egyek-Telekháza – Kemény-tanya lelőhely

A további örökségvédelmi értékek bemutatásával az „Örökségvédelmi hatástanulmány” foglalkozik.

9.0.A rendezési terv által érintett HRSZ-ek módosításainak környezeti hatásainak értékelése

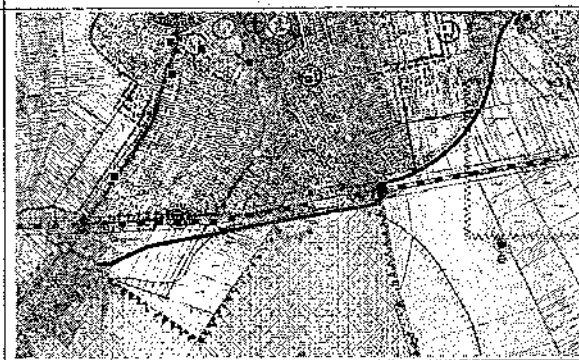
9.1. A fennálló környezeti konfliktusok, problémák leírása és mindezek várható alakulása, ha a terv nem valósulna meg

9.1.1 A módosítással érintett területek változásai

A település belterületét délről-keletről elkerülő út felülvizsgálata. Az út nem szerepel sem országos sem Megyei szintű területrendezési tervben, megvalósíthatósága kétséges. Szabályozási tervekről förlendő. Szerkezeti terv tartalmazza mint távlati fejlesztési elképzelést.



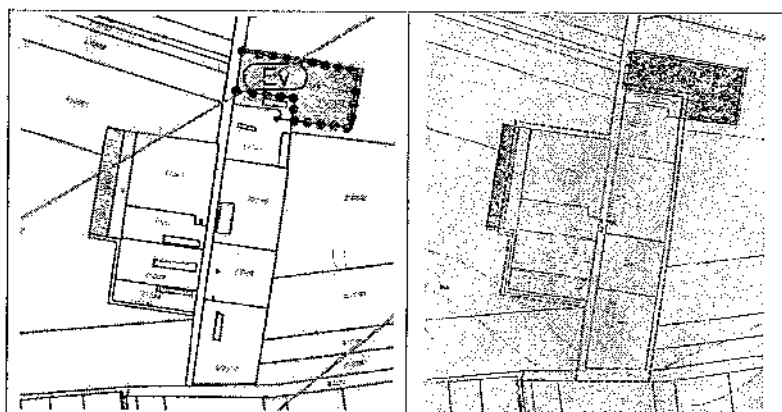
Módosítás előtti állapot



Módosítás utáni állapot

Meglévő mezőgazdasági üzemi területeken (majorságok) a hatályos terv több helyen mezőgazdasági általános övezet jelöl, ezáltal a majorok fejleszthetősége korlátozott. Hatályos terv szerinti KMÜ övezet kerül kijelölésre. Adminisztratív jellegű változás, a valós állapothoz igazítjuk a tervet.

Örökségvédelmi elemeket nem érint a jelen módosítás. Régészeti leletek, illetve objektumok előkerülése esetén a munkálatokat haladéktalanul fel kell függeszteni, és az illetékes örökségvédelmi hatóságot soron kívül értesíteni kell. A kulturális örökség védelméről szóló törvény előírásait be kell tartani.



Módosítás előtti állapot

Módosítás utáni állapot

Jelenlegi terület-felhasználási egység:	(Má) Mezőgazdasági általános
Tervezett terület-felhasználási egység:	(Kmü) Különleges mezőgazdasági üzem
Terület nagysága:	11,554 ha
Érintett helyrajzi számok	0123/7, 0123/3, 0123/5, 0123/9, 0123/10, 0129/4, 0129/3, 0129/2, 0129/1 hrsz

Meglévő mezőgazdasági üzemi területeken (majorságok) a hatályos terv több helyen mezőgazdasági általános övezetet jelöl, ezáltal a majorok fejleszthetősége korlátozott. Beépítésre nem szánt korlátozottan használható mezőgazdasági terület kerül kijelölésre 10%-os maximális beépíthetőséggel.

Adminisztratív jellegű változás, a valós állapothoz igazítjuk a tervet.

Örökségvédelmi elemeket nem érint a jelen módosítás. Régészeti leletek, illetve objektumok előkerülése esetén a munkálatokat haladéktalanul fel kell függeszteni, és az illetékes örökségvédelmi hatóságot soron kívül értesíteni kell. A kulturális örökség védelméről szóló törvény előírásait be kell tartani.



Módosítás előtti állapot



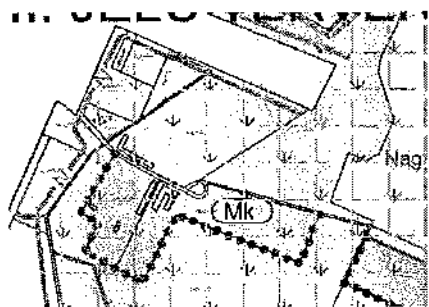
Módosítás utáni állapot

Jelenlegi terület-felhasználási egység:	Má – Mezőgazdasági általános, Mk -Mezőgazdasági kertés
Tervezett terület-felhasználási egység:	Mko Korlátozottan használható mezőgazdasági
Terület nagysága:	10,987 ha
Érintett helyrajzi számok	0328/9,0309/14 hrsz

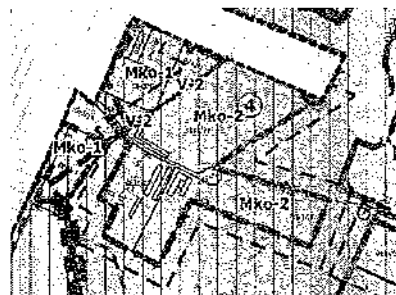
Meglévő mezőgazdasági üzemi területeken (majorságok) a hatályos terv több helyen mezőgazdasági általános övezetet jelöl, ezáltal a majorok fejleszthetősége korlátozott. Beépítésre nem szánt korlátozottan használható mezőgazdasági terület kerül kijelölésre 10%-os maximális beépíthetőséggel.

Adminisztratív jellegű változás, a valós állapothoz igazítjuk a tervet.

Örökségvédelmi elemeket nem érint a jelen módosítás. Régészeti leletek, illetve objektumok előkerülése esetén a munkálatokat haladéktalanul fel kell függeszteni, és az illetékes örökségvédelmi hatóságot soron kívül értesíteni kell. A kulturális örökség védelméről szóló törvény előírásait be kell tartani.



Módosítás előtti állapot



Módosítás utáni állapot

Jelenlegi terület-felhasználási egység:	Má – Mezőgazdasági általános, Mk -Mezőgazdasági kertés
Tervezett terület-felhasználási egység:	Mko Korlátozottan használható mezőgazdasági
Terület nagysága:	9,5899 ha
Érintett helyrajzi számok	0821/22, 0821/27, 0821/26 hrsz

Meglévő mezőgazdasági üzemi területeken (majorságok) a hatályos terv több helyen mezőgazdasági általános övezetet jelöl, ezáltal a majorságok fejleszthetősége korlátozott. Beépítésre nem szánt korlátozottan használható mezőgazdasági terület kerül kijelölésre 10%-os maximális beépíthetőséggel.

Adminisztratív jellegű változás, a valós állapothoz igazítjuk a tervet.

Örökségvédelmi elemeket nem érint a jelen módosítás. Régészeti leletek, illetve objektumok előkerülése esetén a munkálatokat haladéktalanul fel kell függeszteni, és az illetékes örökségvédelmi hatóságot soron kívül értesíteni kell. A kulturális örökség védelméről szóló törvény előírásait be kell tartani.



Módosítás előtti állapot

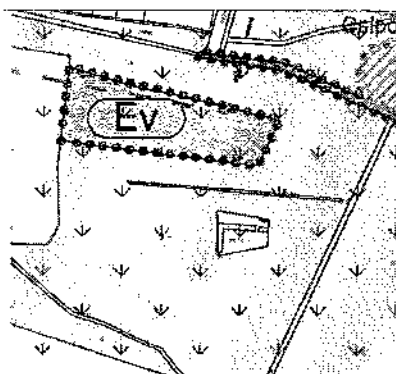


Módosítás utáni állapot


Jelenlegi terület-felhasználási egység:	Má – Mezőgazdasági általános, Mk -Mezőgazdasági kertés
Tervezett terület-felhasználási egység:	Mko Korlátozottan használható mezőgazdasági
Terület nagysága:	7,366 ha
Érintett helyrajzi számok	0816/8, 0816/11, 0816,14, 0816/12, 0816/9, 0816/10, 0816/15, 0816/16, 0816/17, 0816/1 hrsz

Meglévő mezőgazdasági üzemi területeken (majorságok) a hatályos terv több helyen mezőgazdasági általános övezet jelöl, ezáltal a majorságok fejlesztetősége korlátozott. Beépítésre nem szánt korlátozottan használható mezőgazdasági terület kerül kijelölésre 10%-os maximális beépíthetőséggel.
 Adminisztratív jellegű változás, a valós állapothoz igazítjuk a tervet.

Örökségvédelmi elemet nem érint jelen módosítás. Régészeti leletek, illetve objektumok előkerülése esetén a munkálatokat haladéktalanul fel kell függeszteni, és az illetékes örökségvédelmi hatóságot soron kívül értesíteni kell. A kulturális örökség védelméről szóló törvény előírásait be kell tartani.



Módosítás előtti állapot

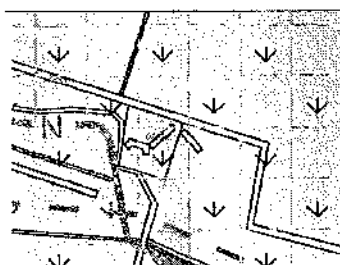


Módosítás utáni állapot

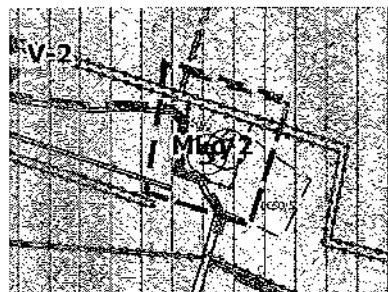
Jelenlegi terület-felhasználási egység:	Má Mezőgazdasági általános
Tervezett terület-felhasználási egység:	Mko Korlátozottan használható mezőgazdasági
Terület nagysága:	3,904 ha
Érintett helyrajzi számok	0673, 0671/2 hrsz

Meglévő mezőgazdasági üzemi területeken (majorságok) a hatályos terv több helyen mezőgazdasági általános övezetet jelöl, ezáltal a majorságok fejlesztetősége korlátozott. Beépítésre nem szánt korlátozottan használható mezőgazdasági terület kerül kijelölésre 10%-os maximális beépíthetőséggel.
Adminisztratív jellegű változás, a valós állapothoz igazítjuk a tervet.

Örökségvédelmi elemet nem érint jelen módosítás. Régészeti leletek, illetve objektumok előkerülése esetén a munkálatokat haladéktalanul fel kell függeszteni, és az illetékes örökségvédelmi hatóságot soron kívül értesíteni kell. A kulturális örökség védelméről szóló törvény előírásait be kell tartani.



Módosítás előtti állapot

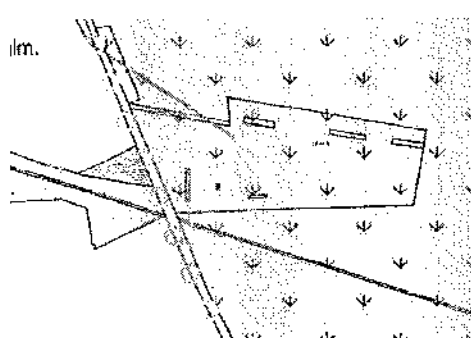


Módosítás utáni állapot

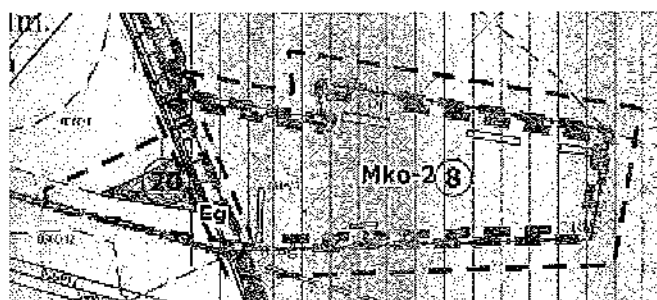
Jelenlegi terület-felhasználási egység:	Má Mezőgazdasági általános
Tervezett terület-felhasználási egység:	Mko Korlátozottan használható mezőgazdasági
Terület nagysága:	0,653 ha
Érintett helyrajzi számok	0650/2 hrsz

Meglévő mezőgazdasági üzemi területeken (majorságok) a hatályos terv több helyen mezőgazdasági általános övezetet jelöl, ezáltal a majorságok fejlesztetősége korlátozott. Beépítésre nem szánt korlátozottan használható mezőgazdasági terület kerül kijelölésre 10%-os maximális beépíthetőséggel.
Adminisztratív jellegű változás, a valós állapothoz igazítjuk a tervet.

Örökségvédelmi elemet nem érint jelen módosítás. Régészeti leletek, illetve objektumok előkerülése esetén a munkálatokat haladéktalanul fel kell függeszteni, és az illetékes örökségvédelmi hatóságot soron kívül értesíteni kell. A kulturális örökség védelméről szóló törvény előírásait be kell tartani.



Módosítás előtti állapot



Módosítás utáni állapot

Jelenlegi terület-felhasználási egység:	(Má) Mezőgazdasági általános
Tervezett terület-felhasználási egység:	(Mko) Korlátozottan használható mezőgazdasági
Terület nagysága:	9,253 ha
Érintett helyrajzi számok	0514/5 hrsz

Attila telepen létesítés előtt álló 0,5 MW teljesítmény alatti naperőmű területének biztosítása nem beépítésre szánt különleges megújuló energiaforrások hasznosításának céljára szolgáló területként

Örökségvédelmi elemet érint jelen módosítás (Attila telep, Hosszú-hát). Régészeti leletek, illetve objektumok előkerülése esetén a munkálatokat haladéktalanul fel kell függeszteni, és az illetékes örökségvédelmi hatóságot soron kívül értesíteni kell. A kulturális örökség védelméről szóló törvény előírásait be kell tartani.



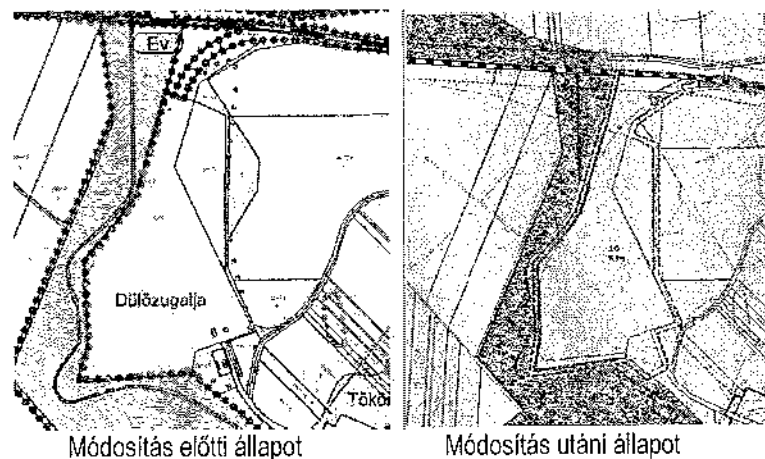
Módosítás előtti állapot

Módosítás utáni állapot

Jelenlegi terület-felhasználási egység:	Má Mezőgazdasági általános
Tervezett terület-felhasználási egység:	Kb-en Különleges nem beépítésre szánt megújuló energiaforrások hasznosításának céljára szolgáló területként
Terület nagysága:	3,874 ha
Érintett helyrajzi számok	0934/26, 0934/138 és 0934/66 hrsz

Meglévő stratégiai üzemanyag tároló területének átsorolása különleges beépítésre szánt területté. Adminisztratív változás, a jelenlegi használathoz igazítjuk az övezettet.

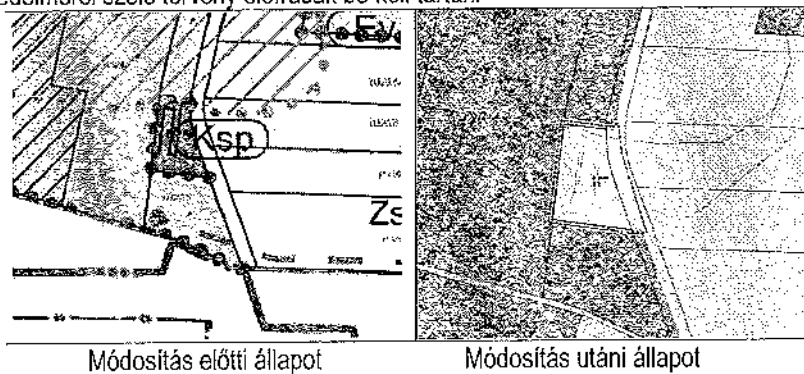
Örökségvédelmi elemet érint jelen módosítás (régészeti lelőhely). Régészeti leletek, illetve objektumok előkerülése esetén a munkálatokat haladéktalanul fel kell függeszteni, és az illetékes örökségvédelmi hatóságot soron kívül értesíteni kell. A kulturális örökség védelméről szóló törvény előírásait be kell tartani.



Jelenlegi terület-felhasználási egység:	(Má) Mezőgazdasági általános
Tervezett terület-felhasználási egység:	(K-log) Különleges nem beépítésre szánt nagy kiterjedésű, szállítványozási-, raktározási és logisztikai területe
Terület nagysága:	23,608 ha
Érintett helyrajzi számok	0916/1, 0917/1, 0914, 0912/1, 0921/5 hrsz

Meglévő gyepmesteri telep építési övezetének átsorolása a való használatnak megfelelően különleges sport építési övezetből különleges gyepmesteri övezetbe.


Örökségvédelmi elemet nem érint jelen módosítás. Régészeti leletek, illetve objektumok előkerülése esetén a munkálatokat haladéktalanul fel kell függeszteni, és az illetékes örökségvédelmi hatóságot soron kívül értesíteni kell. A kulturális örökség védelméről szóló törvény előírásait be kell tartani



Jelenlegi terület-felhasználási egység:	K-sp Különleges sport
Tervezett terület-felhasználási egység:	K-gyep különleges gyepmesteri övezet
Terület nagysága:	0,529 ha
Érintett helyrajzi számok	0327/4 hrsz

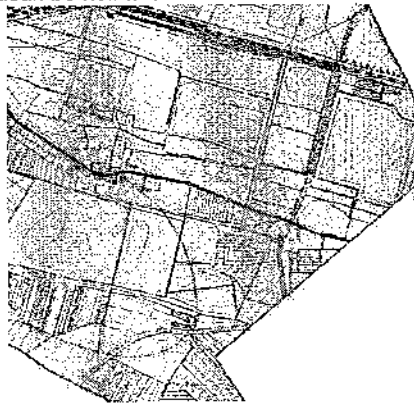
Tiszánál kompátkelőt és tervezett kikötőt jelölni. (Területváltozással nem jár)

Örökségvédelmi elemet nem érint jelen módosítás. Régészeti leletek, illetve objektumok előkerülése esetén a munkálatokat haladéktalanul fel kell függeszteni, és az illetékes örökségvédelmi hatóságot soron kívül értesíteni kell. A kulturális örökség védelméről szóló törvény előírásait be kell tartani



Tiszafüred-Hortobágyi halastó közötti kerékpárút Egyeki szakaszának jelölése. (Területváltozással nem jár elvi nyomvonal kijelölés).

Örökségvédelmi elemet érint jelen módosítás. Régészeti leletek, illetve objektumok előkerülése esetén a munkálatokat haladéktalanul fel kell függeszteni, és az illetékes örökségvédelmi hatóságot soron kívül értesíteni kell. A kulturális örökség védelméről szóló törvény előírásait be kell tartani



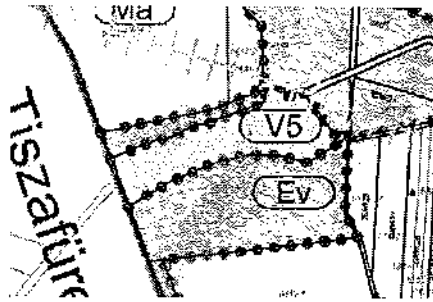
Kmü-2 építési övezetben lévő telekről a jelölt kötelező erdő törlése. Az út nyomvonalváltozásának átvezetése. (Területváltozással nem jár)

Örökségvédelmi elemet nem érint jelen módosítás. Régészeti leletek, illetve objektumok előkerülése esetén a munkálatokat haladéktalanul fel kell függeszteni, és az illetékes örökségvédelmi hatóságot soron kívül értesíteni kell. A kulturális örökség védelméről szóló törvény előírásait be kell tartani

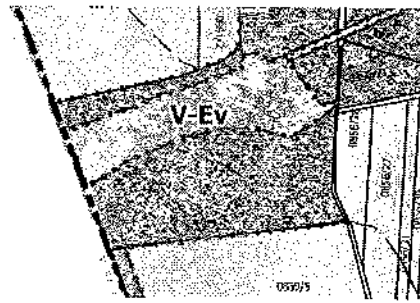


Védelmi erdő kijelölése. 16. pontban törölt erdő áthelyezése.

Örökségvédelmi elemet nem érint jelen módosítás. Régészeti leletek, illetve objektumok előkerülése esetén a munkálatokat haladéktalanul fel kell függeszteni, és az illetékes örökségvédelmi hatóságot soron kívül értesíteni kell. A kulturális örökség védelméről szóló törvény előírásait be kell tartani.



Módosítás előtti állapot



Módosítás utáni állapot


Jelenlegi terület-felhasználási egység:	Má Mezőgazdasági általános
Tervezett terület-felhasználási egység:	Ev Védelmi erdő
Terület nagysága:	1,408 ha
Érintett helyrajzi számok	0859/5 hrsz

A 0921/10 hrsz átsorolása Gksz területbe. A tömbben lévő szomszédos ingatlanok használatának megfelelően. Új beépítésre szánt terület kijelölése történik. Kismértékű negatív környezeti hatás várható.

Örökségvédelmi elemet érint jelen módosítás (régészeti lelőhely). Régészeti leletek, illetve objektumok előkerülése esetén a munkálatokat haladéktalanul fel kell függeszteni, és az illetékes örökségvédelmi hatóságot soron kívül értesíteni kell. A kulturális örökség védelméről szóló törvény előírásait be kell tartani.



Módosítás előtti állapot



Módosítás utáni állapot

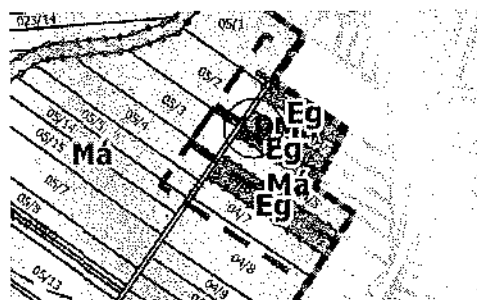
Jelenlegi terület-felhasználási egység:	Ev Védelmi erdő
Tervezett terület-felhasználási egység:	Gksz gazdasági kereskedelmi szolgáltató
Terület nagysága:	0,977 ha
Érintett helyrajzi számok	0921/10 hrsz

Védelmi erdő kijelölése. 18. pontban történő új beépítésre szánt terület kijelöléshez

Örökségvédelmi elemet nem érint jelen módosítás. Régészeti leletek, illetve objektumok előkerülése esetén a munkálatokat haladéktalanul fel kell függeszteni, és az illetékes örökségvédelmi hatóságot soron kívül értesíteni kell. A kulturális örökség védelméről szóló törvény előírásait be kell tartani.



Módosítás előtti állapot



Módosítás utáni állapot

Jelenlegi terület-felhasználási egység:	Má Mezőgazdasági általános
Tervezett terület-felhasználási egység:	Ev Védelmi erdő
Terület nagysága:	1,004 ha
Érintett helyrajzi számok	04/6, 04/4, 04/27 hrsz.

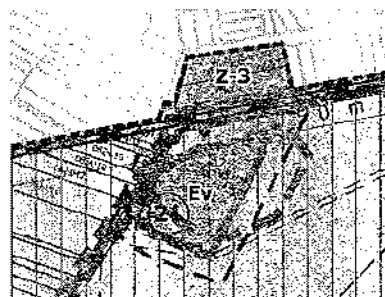
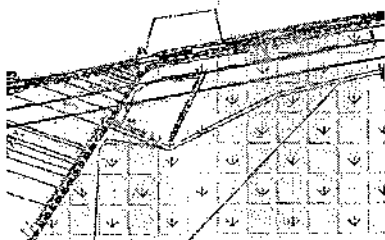
Adattári erdők kijelölése az MoTrt előírásainak megfelelően.

Örökségvédelmi elemet nem érint jelen módosítás. Régészeti leletek, illetve objektumok előkerülése esetén a munkálatokat haladéktalanul fel kell függeszteni, és az illetékes örökségvédelmi hatóságot soron kívül értesíteni kell. A kulturális örökség védelméről szóló törvény előírásait be kell tartani.

Jelenlegi terület-felhasználási egység:	Má Mezőgazdasági általános, V6 vizgazdálkodász, Üü üdülőházas
Tervezett terület-felhasználási egység:	Ev Védelmi erdő és Eg gazdasági erdő
Terület nagysága:	114,785 ha
Érintett helyrajzi számok	0455/2, 0453/11, 0453/12, 0458, 0449/19, 0449/39, 0276/58, 0276/59, 0276/76, 0501/19, 0533/5, 0522, 0692/21, 0860 „b”, 059/38, 059/39, 072 „a”, 094/29, 027/4, 023/5, 0940/7, 0176/36, 0176/32, 0220, 0197/24 és 0197/23 „b” 0284/8, 0318/1 „a” hrsz.

Védelmi erdő kijelölése. Rekultivált szeméttelen területén.

Örökségvédelmi elemet nem érint jelen módosítás. Régészeti leletek, illetve objektumok előkerülése esetén a munkálatokat haladéktalanul fel kell függeszteni, és az illetékes örökségvédelmi hatóságot soron kívül értesíteni kell. A kulturális örökség védelméről szóló törvény előírásait be kell tartani.



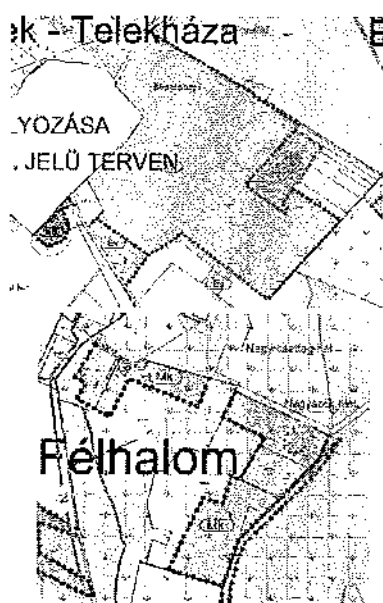
Módosítás előtti állapot

Módosítás utáni állapot

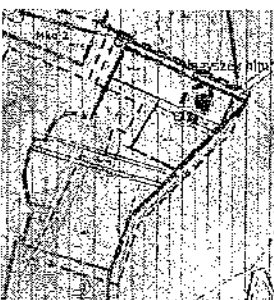
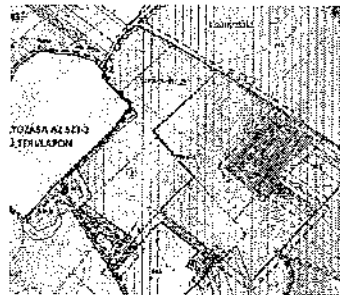
Jelenlegi terület-felhasználási egység:	Má Mezőgazdasági általános
Tervezett terület-felhasználási egység:	Ev Védelmi erdő
Terület nagysága:	1,929 ha
Érintett helyrajzi számok	0823/6 hrsz

Keretes mezőgazdasági területek felülvizsgálata.

Örökségvédelmi elemet érint jelen módosítás (régészeti lelőhely). Régészeti leletek, illetve objektumok előkerülése esetén a munkálatokat haladéktalanul fel kell függeszteni, és az illetékes örökségvédelmi hatóságot soron kívül értesíteni kell. A kulturális örökség védelméről szóló törvény előírásait be kell tartani.



Módosítás előtti állapot

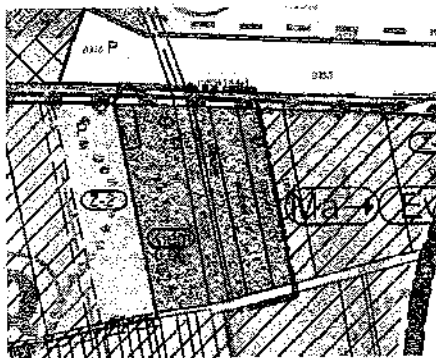


Módosítás utáni állapot

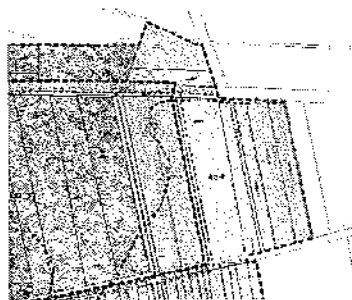
Jelenlegi terület-felhasználási egység:	Mk Mezőgazdasági kertés
Tervezett terület-felhasználási egység:	Mko Korlátozott mezőgazdasági
Terület nagysága:	90,092 ha
Érintett helyrajzi számok	0501/4, 0501/5, 0501/8, 0501/9, 0501/15, 0501/14, 0835/1 0835/6, 0835/7, 0835/12, 0835/8, 0835/9, 0835/10, 0835/11 0501/6, 0501/7 hrsz

Az Önkormányzat területvásárlással a temető területét kívánja bővíteni, így biztosítva a közfeladat ellátásának további lehetőségét. A vásárlás függvényében a szomszédos védelmi célú erdő terület egy része különleges nem beépítésre szánt temető terület lesz.

Örökségvédelmi elemet érint jelen módosítás (régészeti lelőhely). Régészeti leletek, illetve objektumok előkerülése esetén a munkálatokat haladéktalanul fel kell függeszteni, és az illetékes örökségvédelmi hatóságot soron kívül értesíteni kell. A kulturális örökség védelméről szóló törvény előírásait be kell tartani.



Módosítás előtti állapot

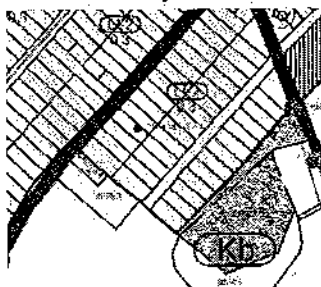


Módosítás utáni állapot


Jelenlegi terület-felhasználási egység:	Z Zöldfelület terület
Tervezett terület-felhasználási egység:	Kb-t Különleges temető
Terület nagysága:	2,01 ha
Érintett telek helyrajzi száma:	2352/1-2 hrsz

Ingyen belterületbe vonása és a valós használatnak megfelelően falusias lakó övezetbe történő besorolása.
Adminisztratív jellegű változás

Örökségvédelmi elemet nem érint jelen módosítás. Régészeti leletek, illetve objektumok előkerülése esetén a munkálatokat haladéktalanul fel kell függeszteni, és az illetékes örökségvédelmi hatóságot soron kívül értesíteni kell. A kulturális örökség védelméről szóló törvény előírásait be kell tartani.



Módosítás előtti állapot

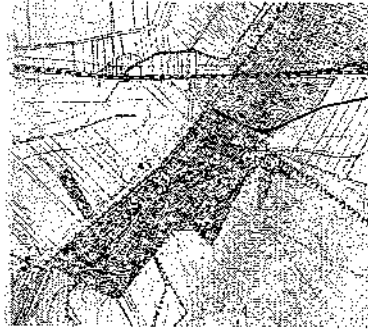


Módosítás utáni állapot

Jelenlegi terület-felhasználási egység:	Má Mezőgazdasági általános
Tervezett terület-felhasználási egység:	Lf Falusias lakó
Terület nagysága:	0,108 ha
Érintett telek helyrajzi száma:	0376/4 hrsz

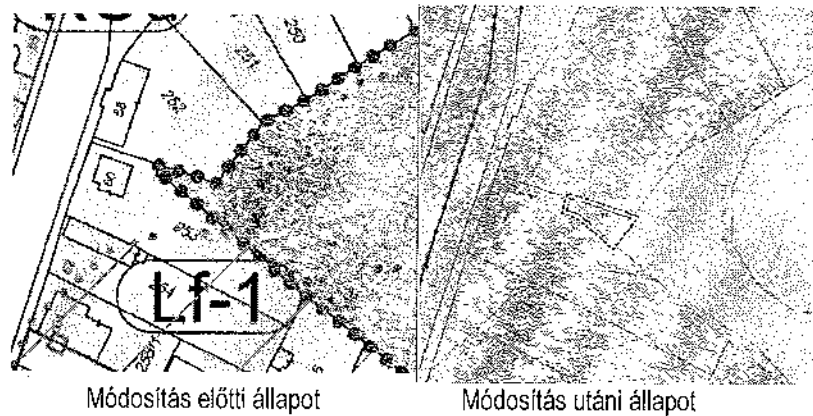
Teljes belterületbe vonása a vasúton túli résznek. Övezet nem változik.

Örökségvédelmi elemet nem érint jelen módosítás. Régészeti leletek, illetve objektumok előkerülése esetén a munkálatokat haladéktalanul fel kell függeszteni, és az illetékes örökségvédelmi hatóságot soron kívül értesíteni kell. A kulturális örökség védelméről szóló törvény előírásait be kell tartani.



245 hrsz-ú temető terület 253 hrsz-ú ingatlanal határos sarkának átsorolása Lf-1 építési övezetbe, hogy hozzacsatolható legyen az 253 hrsz-ú ingatlanhoz a valós használatnak megfelelően.

Örökségvédelmi elemet nem érint jelen módosítás. Régészeti leletek, illetve objektumok előkerülése esetén a munkálatokat haladéktalanul fel kell függeszteni, és az illetékes örökségvédelmi hatóságot soron kívül értesíteni kell. A kulturális örökség védelméről szóló törvény előírásait be kell tartani.



Jelenlegi terület-felhasználási egység:	K-Tkülönleges temető
Tervezett terület-felhasználási egység:	Lf Falusias lakó
Terület nagysága:	0,010 ha
Érintett hrsz.	245 hrsz

440/1 hrsz.-ú közlekedési terület szükségtelen részének (mázasaház) Lf-2 építési övezetbe történő csatolása. Új beépítésre szánt terület kijelölése történik.

Örökségvédelmi elemet nem érint jelen módosítás. Régészeti leletek, illetve objektumok előkerülése esetén a munkálatokat haladéktalanul fel kell függeszteni, és az illetékes örökségvédelmi hatóságot soron kívül értesíteni kell. A kulturális örökség védelméről szóló törvény előírásait be kell tartani.

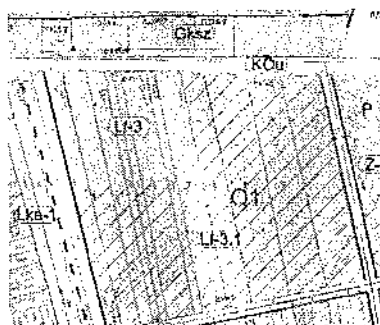


Jelenlegi terület-felhasználási egység:	Köu Közlekedési terület
Tervezett terület-felhasználási egység:	Lf Falusias lakó
Terület nagysága:	0,05 ha
Érintett hrsz.	440/1 hrsz

A terület jelenlegi használata alapján (műhelyek) a 2340 hrsz-tól átsorolandó 2352/1 hrsz-ig Gksz területbe. A 2340 hrsz-nél jelölendő egy védőfásítást, hogy elváljon a lakóterülettől.

A módosítással a település eszik egy kb 11 Ha területű közművekkel rendelkező belterületi lakórésztől, mely helyett gazdasági terület kerül kijelölésre, mely biztosítja jelenlegi és jövőbeli település belterületi részéről kiköltöző gazdasági funkciók elhelyezését. Kismértékű negatív környezeti hatás várható.

Örökségvédelmi elemet érint jelen módosítás (régészeti lelőhely). Régészeti leletek, illetve objektumok előkerülése esetén a munkálatokat haladéktalanul fel kell függeszteni, és az illetékes örökségvédelmi hatóságot soron kívül értesíteni kell. A kulturális örökség védelméről szóló törvény előírásait be kell tartani.



Módosítás előtti állapot

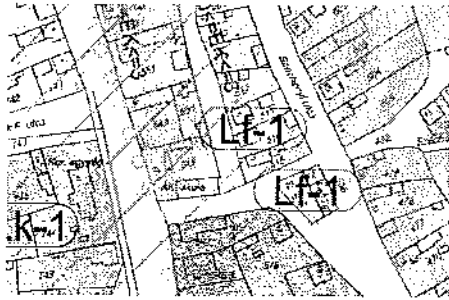


Módosítás utáni állapot

Jelenlegi terület-felhasználási egység:	(Lf) Falusias övezet
Tervezett terület-felhasználási egység:	(Gksz) Kereskedelmi gazdasági
Terület nagysága:	12,198 ha
Érintett hrsz-ek	2340, 2341, 2342, 2343, 2344/1, 2344/2, 2346, 2347, 2348 2349, 2350, 2351 hrsz

548 hrsz-ú ingatlan (granárium) Vt-1 építési övezetbe történő átsorolása.

Örökségvédelmi elemet nem érint jelen módosítás. Régészeti leletek, illetve objektumok előkerülése esetén a munkálatokat haladéktalanul fel kell függeszteni, és az illetékes örökségvédelmi hatóságot soron kívül értesíteni kell. A kulturális örökség védelméről szóló törvény előírásait be kell tartani.



Módosítás előtti állapot



Módosítás utáni állapot

Jelenlegi terület-felhasználási egység:	Lf Falusias lakó
Tervezett terület-felhasználási egység:	Vt Településközpont vegyes
Terület nagysága:	0,111 ha
Érintett hrsz	548 hrsz

Adatszolgáltatás alapján nádas terület besorolása természetközeli területbe.

Örökségvédelmi elemet nem érint jelen módosítás. Régészeti leletek, illetve objektumok előkerülése esetén a munkálatokat haladéktalanul fel kell függeszteni, és az illetékes örökségvédelmi hatóságot soron kívül értesíteni kell. A kulturális örökség védelméről szóló törvény előírásait be kell tartani.

Jelenlegi terület-felhasználási egység:	(V) vízgazdálkodás
Tervezett terület-felhasználási egység:	Tk természetközeli
Terület nagysága:	30,995 ha
	0192/14, 0192/15, 0192/1, 0451/6, 0451/2 hrsz

9.2 A terv megvalósulásával közvetlenül vagy közvetve környezeti hatást kiváltó tényezők, okok feltárása

9.2.1 Természeti erőforrás közvetlen igénybevételét vagy környezetterhelést közvetlenül előidéző tényezők

Természeti erőforrások közvetlen igénybevételére nem kerül sor.

9.2.2 Olyan társadalmi, gazdasági folyamatokat váltanak ki, vagy ösztönöznek, amelyek közvetett módon környezeti következménnyel járhatnak

Ebben a fejezetben különösen azokat a tényezőket kell bemutatni, amelyek olyan befektetői, termelői vagy fogyasztói magatartást váltanak ki, vagy ösztönöznek, illetve egyéb olyan tendenciákat erősítenek, amelyek természeti erőforrás igénybevételéhez vagy környezetterheléshez vezethetnek, olyan fajta beruházásokat, fejlesztési irányokat részesítenek előnyben, amelyek további környezetterhelő vagy igénybevevő fejlesztéseket vonzanak, ösztönöznek. A parkok fenntartása új gazdasági tevékenységek kialakulását eredményezheti (pl. méhészet megjelenése, legeltetés, megfelelő mechanikus gyomirtás, bio gyepművelés) továbbá a fejlődő energetikai infrastruktúra is pozitív hatással van a gazdaság fejlődésére. Jelen módosítással több olyan övezet jön létre amin olyan tevékenységek jöhetnek létre amik környezeti következményekkel járhatnak. A terv jelen állapotában konkrét tevékenységről tudomásunk nincs, így a hatását sem lehetséges megbecsülni.

Az emberre gyakorolt hatása a tervezett Trt. változás figyelembe vételével, előnyös, a terv megvalósítása számottevő környezeti terhelést nem jelent.

A Trt. változása környezeti elemekre vonatkozóan

Hatásviselők	TRT. tervezett változása alapján
Talaj	- az építkezés alatt Vis Maior esemény következtében szennyeződhet - szántóföldi kemikáliák használata csökken, - deflációs hatás csökkenhet.
Felszín alatti víz	- talajvíz szintjére negatív változás nem várható
Felszín feletti víz	- felszín feletti vízre gyakorolt negatív hatással nem számolunk, mivel módosítás felszín feletti vizet nem érint.
Élővilág (ökoszisztémák)	- a jelenlegi módosítások nem hordoznak az élővilág tekintetében veszélyeket magukban.
Ember	- defláció csökkenhet a térségben. - zöld, megújuló energia termelés indul be a területen .
Települési környezet	- nagyobb bevételek a településen
Táj	- a táj képe jelentősen nem változik.

9.2.2 Közvetve környezeti hatást kiváltó tényezők

- Havária esetén a talaj, illetve felszín alatti vizek bemosódás miatt közvetve szennyeződhetnek.
- Amennyiben építkezés valósulna meg, az építés kapcsán az építési terület megközelítését, a ki-beszállítást biztosító utak környezetében a forgalmátrendezés következtében levegőszennyezettség változás várható
- Az élővilág szempontjából közvetett hatásoknak tekinthetők az estleges levegő- és talajszennyezés hatása, a kivitelezés közbeni élőhely bolygatás esetleg megszűnés.

9.3 A terv megvalósítása esetén várható, a környezetet érő hatások, környezeti következmények előrejelzése

9.3.1 Jól azonosítható környezet igénybevételek vagy terhelések

9.3.1.1 A környezeti elemekre gyakorolt hatás, javasolt védelmi intézkedések (földre, levegőre, vízre, élővilágra, épített környezetre, ez utóbbi részeként az építészeti és régészeti örökségre)

Földre

Az előző fejezetben bemutatott változásokat a Trt-t készítő település tervezési mérnökök munkája előzte meg. Baktalórántháza település struktúrája jelentősen nem változik. Az építési tevékenységgel érintett közvetlen területrészek az építéssel összefüggésben földmunkák kis mértékben várhatóak.

Levegőre

Az építkezés során nem jelentős légszennyezés növekedéssel kell számolni üzemeltetés során növekedés várható.

A levegő védelmével kapcsolatos egyes szabályokról a 306/2010. (XII. 23.) Kormányrendelet előírásai rendelkeznek. A levegőterheltségi szint határértékeit és a helyhez kötött légszennyező pontforrások kibocsátási határértékeit a 4/2011. (I.14.) VM rendelet határozza meg, melynek egészségügyi határértékeit a rendelet 1. számú melléklete alapján alábbi táblázat

A	B	C	D	E	F	G	H	
1	Légszennyező anyag	Határérték [$\mu\text{g}/\text{m}^3$]						
2		órás		24 órás		éves		
3	[CAS szám]	Határérték	Tűréshatár	Határérték	Tűréshatár	Határérték	Tűréshatár	Veszélyességi fokozat
4	Kén-dioxid [7446-09-5]	250 a naptári év alatt 24-nél többször nem léphető túl	150 ₁	125 a naptári év alatt 3-nál többször nem léphető túl		50 (Meghatározásár a alkalmazott mérési program: folyamatos mérés vagy legalább heti egy-egy, véletlenszerűen kiválasztott 24 órás mérés, egyenletesen elosztva az év során; vagy az év során egyenletesen elosztott, legalább 8 héten keresztül végzett mérés.)		III.
5	Nitrogén-dioxid [10102-44-0] (Új kibocsátás-csökkentő intézkedési terv készítésénél a nitrogén-dioxid határértéket)	100 a naptári év alatt 18-nál többször nem léphető túl	50% ₂	85		40 (Meghatározásár a alkalmazott mérési program: folyamatos mérés vagy legalább heti egy-egy, véletlenszerűen kiválasztott 24 órás mérés, egyenletesen elosztva az év	50% ₂	II.

	kell figyelembe venni.)					során; vagy az év során egyenletesen elosztott, legalább 8 héten keresztül végzett mérés.)		
6	Szén- monoxid [630-08-0]	10 000		5 000 (Napi 8 órás mozgó átlagkoncentráció k maximuma, amelyet az óras átlagok alapján készített 8 órás mozgó átlagértékekből kell kiválasztani. Például bármelyik nap első vizsgálati periódusa a megelőző nap 17 órától az adott nap 1 óraig tart. Bármelyik nap utolsó vizsgálati periódusa az adott napon 16 órától 24 óráig tart.)	60% ₁	3 000		II.
7	Szálló por (PM ₁₀)			50 a naptári év alatt 35-nél többször nem léphető túl	50% ₁	40 (Meghatározásár a alkalmazott mérési program: folyamatos mérés vagy legalább heti egy-egy, véletlenszerűen kiválasztott 24 órás mérés; egyenletesen elosztva az év során; vagy az év során egyenletesen elosztott, legalább nyolc héten keresztül végzett 24 órás mérés.)	20% ₁	III.

A légszennyezettség egészségügyi határértékei (µg/m³)

Légszennyező anyag	Órás	24 órás	Éves	Veszélyességi fokozat
Kén-dioxid	250	125	50	III.
Nitrogén-dioxid	190	85	40	II.
Szén-monoxid	10.000	5.000	3.000	II.
Szűrő por PM10	-	50	40	III.
Ozón	-	-	0,3	I.
Higany	-	-	1	I.
Benzol	-	-	5	I.
Nitrogén-oxid*	200	150	-	II.

*Tervezési irányították a 71/2012. (VII. 18.) VM rendelet által módosított 4/2011. (I. 14.) VM rendelet alapján

A létesítés során számottevő légszennyező hatással nem kell számolni. Minimális diffúz porzással a berendezések alap kialakításánál illetve az oszlopok állításánál lehet számolni.

A tervezett tevékenységet figyelembe véve, a hatásbecslés alapján megállapítható, hogy a változtatások, jelentős zavaró hatást a környező területekre.

Felszíni- és felszín alatti vizekre, talajra

Felszíni vízbe használt és tisztított szennyvizek a vízszennyező anyagok kibocsátásaira vonatkozó határértékekről és alkalmazásuk egyes szabályairól szóló 28/2004. (XIII.25.) KvVM rendelet előírásainak teljesülése esetén vezethetők.

Technológiai hulladékvíz-kibocsátással a kivitelezési munkák nem járnak.

Az altalaj szennyezése az építés és az üzemelés során használt, illetve közlekedő gépek esetleges meghibásodása esetén fordulhat elő, de ennek káros hatásai a szennyezett talaj és felitató anyag összegyűjtése esetén minimálisra mérsékelhető.

Zajállapotra

Települési környezeti zajvédelem követelményeit a zaj és rezgés elleni védelem egyes szabályairól szóló 284/2007. (X. 29.) Kormányrendelet és a zaj- és rezgésterhelési határértékek megállapításáról szóló 27/2008. (XII. 3.) KvVM EÜM együttes rendelet előírásai határozzák meg.

Megállapítható, hogy területeken megvalósítandó építkezés miatt megnövekedett forgalomból eredően zajszennyezés fog fellépni. Üzemelés során zajszennyezés várható.

9.3.1.2 A környezeti elemek rendszereire, folyamataira, szerkezetére, különösen a tájra, településre, klímára, természeti (ökológiai) rendszerre, a biodiverzitásra gyakorolt hatás

Az TRT-vel kapcsolatos módosítások a fentiekben ismertetve lettek, a fent leírtakon kívül más hatással nem számítunk.

9.3.1.3 A Natura 2000 területek állapotára, állagára és jellegére, valamint e területeken lévő élőhelyek és fajok kedvező természetvédelmi helyzete megmaradásának, fenntartásának, helyreállításának, fejlesztésének lehetőségeire gyakorolt hatás

A tervezett fejlesztések, Natura 2000-es területet érint. A módosítás jellegéből adódóan semmilyen hatással nem számítunk a védett területtel kapcsolatban, a módosítások adminisztratív jellegűek.

9.3.1.4 Az érintett emberek egészségi állapotában, valamint társadalmi, gazdasági helyzetében - különösen életminőségében, kulturális örökségében, területhasználata feltételeiben - várhatóan fellépő változások

A tervezett módosítások következtében az emberek egészségi állapotában, valamint társadalmi helyzetében érdemi változás nem várható.

9.3.1.5 Településrendezési eszközök kidolgozásával összefüggésben gazdasági ipari tevékenység előmozdításával, jelenlegi helyzetének fejlesztésével, abban az esetben ha az újonnan tervezett vagy a helyzetértékelésben jellemzett – különös tekintettel a veszélyes anyagokkal és veszélyes keverékekkel való – tevékenységben várható változás.

A tervezés jelenlegi szakaszában nincs ismeretünk olyan ipari tevékenységről ami feltételezi a veszélyes anyagok és keverékek alkalmazását.

9.4 A közvetett módon hatást kiváltó tényezők hatásai

Új környezeti konfliktusok, problémák megjelenésére, meglévők felerősödésére

A tervezett módosítások, új környezeti konfliktusok, problémák megjelenésére, meglévők felerősödésével nem számol.

Környezettudatos, környezetbarát magatartás, életmód lehetőségeinek, feltételeinek gyengítésére vagy korlátozására

Ilyen jellegű problémával nem számolunk.

A helyi adottságoknak megfelelő optimális térszerkezettől, terület felhasználási módtól való eltérés fenntartására, vagy létrehozására;

A tervezésnél optimális térszerkezet kialakítása volt a cél, amit sikerült is elérni.

A rendezési terv továbbá figyelembe veszi és a tervezés során alkalmazkodik a már kialakult terület felhasználáshoz, térszerkezethez,

Olyan helyi társadalmi-kulturális, gazdasági-gazdálkodási hagyományok gyengítésére, amelyek a táj eltartó képességéhez alkalmazkodtak;

A rendezési terv figyelembe veszi a kialakult társadalmi, kulturális, gazdasági, gazdálkodási (mezőgazdasági) hagyományokat, gazdasági fejlődést lehet várni a változásoktól.

A természeti erőforrások megújulásának korlátozására;

A természeti erőforrások korlátozásával nem számolunk.

A nem helyi természeti erőforrások jelentős mértékű használatára vagy a helyi természeti erőforrások túlnyomóan más területen való hasznosítására;

A tervben ilyen jellegű fejlesztés nem szerepel.

9.4.1 Új környezeti konfliktusok, problémák megjelenése, meglévők felerősödése

Környezeti konfliktusokkal nem számítunk a változások kapcsán.

9.4.2 A helyi adottságoknak megfelelő optimális térszerkezettől, területfelhasználási módtól való eltérés fenntartására vagy létrehozására

A rendezési terv figyelembe veszi és a tervezés során alkalmazkodik a már kialakult terület felhasználáshoz, térszerkezethez.

9.4.3 A táj eltartó képességéhez alkalmazkodó helyi társadalmi-kulturális, gazdasági-gazdálkodási hagyományok gyengítése

A településszerkezeti terv és a szabályozási terv biztosítja a jelen módosítások megvalósításához szükséges területet és tervi szinten a szükséges környezeti feltételeket. A projekt megvalósítása a szomszédos területek használatának és építhetőségének szabályozását nem befolyásolja. A fejlesztés a helyi társadalmi-kulturális, gazdasági-gazdálkodási hagyományokat nem gyengíti, a hatásokat értékelve inkább erősíti azok érvényesülését.

9.4.4 A természeti erőforrások megújulásának korlátozása

A természeti erőforrások megújulását nem akadályozza a terv.

9.4.5 A nem helyi természeti erőforrások jelentős mértékű használata vagy a helyi természeti erőforrások túlnyomóan más területen való hasznosítása

Nem helyi természeti erőforrások használata a kivitelezés anyagszükségei (bányák, mint anyagnyerő helyek) miatt nem jelentős. Az építésen kívül más területhasználathoz, más tevékenységhez nem helyi természeti erőforrás használata nem várható.

9.5. A környezeti következmények alapján a terv értékelése, általános környezetvédelmi javaslatok

Az ismertetett környezeti következmények alapján a következők állapíthatók meg:

A tervezett módosítások az összes hatást, hatótényezőt mérlegelve, környezetvédelmi és természetvédelmi szempontból megvalósíthatóak. Megállapítható, hogy a terv megvalósításának környezetvédelmi következményei a beépített terület, lakókörnyezetre, környezeti elemekre, az emberre gyakorolt hatások szempontjából megvalósíthatóak jelentős káros hatások nélkül.

9.6 Javasolt környezetvédelmi szempontú általános intézkedések, monitoring

A település külterületén a kedvező erdőállomány mellett, elsősorban a belterület, illetve gazdasági övezetek határán, fásítás javasolt, (védőfásorok). Hasznos a jövőre nézve a gyorsan növekvő őshonos fajok telepítése melyek jól bírják szélsőséges és szeles időjárást (nyárfák, fűz félek, kocsányos tölgyek, nyírfacsoportok).

9.7 területfelhasználási mód egymást zavaró korlátozó hatásai

A jelenlegi terv több, érvényben lévő övezeti besorolást (területfelhasználási módot) érint. A jelenlegi ismereteink szerint az új területfelhasználási módok – mint fent részleteztük - egymást zavaró korlátozó hatásai nem várhatóak.

9.8 A területi változás ismertetése

A településrendezési terv elsődleges feladatának tekinti a tervezett fejlesztések megvalósítását minél kisebb környezeti hatással. Olyan beavatkozásokat, melyek a kialakult természeti-környezeti állapotra jelentősen negatív, vagy visszafordíthatatlan hatással lenne, nem tartalmaz. Figyelembe veszi a természetvédelem érdekeit, mindezek érdekében lehatárolásra kerültek a védett és természet megőrzési területeket. A terv készítése során a tervezett fejlesztések a már kialakult épített és természeti környezet figyelembevételével történtek, az országos és térségi érdek összehangolása mellett.

A terv illetve program megvalósítása következtében várhatóan fellépő környezetre káros hatások elkerülésére, csökkentésére vagy ellentételezésére vonatkozó, a tervben illetve programban szereplő intézkedések környezeti hatékonyságának értékelése, javaslatok egyéb szükséges intézkedésekre;

A településrendezési terv a helyi építési előírásokban meghatározza mindazokat a feltételeket, amelyek együttes betartásával lehet az adott építési övezetben, övezetben építési, fejlesztési tevékenységet végezni. A terv olyan léptékű fejlesztéseket nem irányoz elő melyek a környezetre káros hatással lennének.

A terv, illetve a program megvalósítása következtében várhatóan fellépő környezeti hatásokra vonatkozóan a tervben, illetve programban szereplő monitorozási javaslatok értékelése, javaslatok egyéb szükséges intézkedésekre;

A terv megvalósulása során jelentős negatív, a természetet, ökoszisztémát, embert érintő hatással nem számolunk. A megvalósulás során a településrendezési tervben leírtak betartandók, valamint az egyes létesítmények megépítéséhez kapcsolódó jogszabályok, magasabb rendű tervek, tanulmányok, koncepciók betartandók!

Ssz	Módosítási igények A szürkevel jelölt területek csak szabályozási terv módosítást jelentenek	Övezeti Változás	Föld	Víz	Levegő	Települési környezet	Ökológiai rendszer	Ember	Összegzés
1.	A település belterületét délről-keletről elkerülő út felülvizsgálata. Az út nem szerepel sem országos sem Megyei szintű területrendezési tervben, megvalósíthatósága kétséges. Szabályozási tervekről törendő Szerkezeti terv továbbra is tartalmazza, mint távlati fejlesztési elképzelést.	Köu->Ge Gksz Má Z Ev-> Má Eg-Y MÁ	0	0	0	0	0	0	Környezeti elemeket nem érint a változás.
2.	Meglévő mezőgazdasági üzemi területeken (majorságok) a hatályos terv több helyen mezőgazdasági általános övezet jelöl, ezáltal a majorok fejleszhetősége korlátozott. Hatályos terv szerinti KMÜ övezet kerül kijelölésre Új beépítésre szánt terület kijelölése történik.	Má->Kmü	0	0	0	0	0	0	Adminisztratív jellegű változás. Valós állapothoz igazítjuk az övezeti besorolást.
3.	Meglévő majorságok a hatályos terv több helyen mezőgazdasági általános övezet jelöl, ezáltal a majorok fejleszhetősége korlátozott. Beépítésre nem szánt korlátozottan használható mezőgazdasági terület kerül kijelölésre 10%-os maximális beépíthetőséggel.	Má->Mko	0	0	0	0	0	0	Adminisztratív jellegű változás. Valós állapothoz igazítjuk az övezeti besorolást.
4.	Meglévő majorságok a hatályos terv több helyen mezőgazdasági általános övezet jelöl, ezáltal a majorok fejleszhetősége korlátozott. Beépítésre nem szánt korlátozottan használható mezőgazdasági terület kerül kijelölésre 10%-os maximális beépíthetőséggel.	Má->Mko	0	0	0	0	0	0	Adminisztratív jellegű változás. Valós állapothoz igazítjuk az övezeti besorolást.
5.	Meglévő majorságok a hatályos terv több helyen mezőgazdasági általános övezet jelöl, ezáltal a majorok fejleszhetősége korlátozott. Beépítésre nem szánt korlátozottan használható mezőgazdasági terület kerül kijelölésre 10%-os maximális beépíthetőséggel.	Má->Mko	0	0	0	0	0	0	Adminisztratív jellegű változás. Valós állapothoz igazítjuk az övezeti besorolást.

6.	Meglévő majorságok a hatályos terv több helyen mezőgazdasági általános övezet jelöl, ezáltal a majorsok fejlesztetősége korlátozott. Beépítésre nem szánt korlátozottan használható mezőgazdasági terület kerül kijelölésre 10%-os maximális beépíthetőséggel.	Má->Mko	0	0	0	0	0	0	Adminisztratív jellegű változás. Valós állapothoz igazítjuk az övezeti besorolást.
7.	Meglévő majorságok a hatályos terv több helyen mezőgazdasági általános övezet jelöl, ezáltal a majorsok fejlesztetősége korlátozott. Beépítésre nem szánt korlátozottan használható mezőgazdasági terület kerül kijelölésre 10%-os maximális beépíthetőséggel.	Má->Mko	0	0	0	0	0	0	Adminisztratív jellegű változás. Valós állapothoz igazítjuk az övezeti besorolást.
8.	Meglévő majorságok a hatályos terv több helyen mezőgazdasági általános övezet jelöl, ezáltal a majorsok fejlesztetősége korlátozott. Beépítésre nem szánt korlátozottan használható mezőgazdasági terület kerül kijelölésre 10%-os maximális beépíthetőséggel.	Má->Mko	0	0	0	0	0	0	Adminisztratív jellegű változás. Valós állapothoz igazítjuk az övezeti besorolást.
9.	Attila telepen létesítés előtt álló és megvalósult 0,5 MW teljesítmény alatti naperőmű területének biztosítása nem beépítésre szánt különleges megújuló energiaforrások hasznosításának céljára szolgáló területként.	Má->Kben	+	+	0	0	0	0	Enyhe pozitív hatásra számolunk mivel Mg művelés alól kikerül a terület.
10.	Meglévő stratégiai üzemanyag tároló területének átsorolása különleges beépítésre nem szánt helyi sajátosságot hordozó területként é közlekedési kapcsolattól adódó logisztikai funkcióval.	Má->Kblog	0	0	0	0	0	0	Adminisztratív jellegű változás. Valós állapothoz igazítjuk az övezeti besorolást.
13.	Meglévő gyepmesteri telep építési övezetének átsorolása a való használnak megfelelően különleges sport építési övezetből különleges gyepmesteri övezetbe.	K-sp->Kgyep	0	0	0	0	0	0	Adminisztratív jellegű változás. Valós állapothoz igazítjuk az övezeti besorolást.
14.	Tervezett kikerülő jelölése.		0	0	0	0	0	0	Adminisztratív jellegű változás. Valós állapothoz igazítjuk az övezeti besorolást.

15.	Tiszafüred-Hortobágyi halastó közötti kerékpárút jelölése. Elvi nyomvonal kijelölés.		0	0	0	0	0	0	Adminisztratív jellegű változás. Valós állapothoz igazítjuk az övezeti besorolást.
16.	Kmú-2 építési övezetben lévő telekről a jelölt kötelező erdő törlése. Az út nyomvonalváltozásának átvezetése.		0	0	0	0	0	0	Adminisztratív jellegű változás. Valós állapothoz igazítjuk az övezeti besorolást.
17.	Védelmi erdő kijelölése. 16. pontban törölt erdő átelyezése.	Má->Ev	+	+	+	+	+	+	Környezeti szempontból kedvező változás.
18.	A 0921/10 hrsz átsorolása Gksz területbe. A tömbben lévő szomszédos ingatlanok használatának megfelelően. Új beépítésre szánt terület kijelölése történik.	Ev->Gksz	-	-	-	-	-	+	Kismértékben negatív hatásra lehet számítani, jelenleg műveletlen terület, a nyugatra található gazdasági terület bővítése.
19.	Védelmi erdő kijelölése. 18. pontban történő új beépítésre szánt terület kijelöléshez	Má->Ev	+	+	+	+	+	+	Környezeti szempontból kedvező változás.
20.	Adattári erdők kijelölése az MoTrt előírásainak megfelelően.	Má->Eg V->Ev	+	+	+	+	+	+	Környezeti szempontból kedvező változás.
21.	Védelmi erdő kijelölése. Rekultivált szeméttelep területén.	Má->Ev	+	+	+	+	+	+	Környezeti szempontból kedvező változás.
22.	Keretes mezőgazdasági területek felülvizsgálata.	Mk->Mko	0	0	0	0	0	0	Adminisztratív jellegű változás. Valós állapothoz igazítjuk az övezeti besorolást.
23.	Az Önkormányzat területvásárlással a temető területét kívánja bővíteni, így biztosítva a közfeladat ellátásának további lehetőségét. A szomszédos nem igénybe vett közpark különleges nem beépítésre szánt temető terület lesz.	Z->Kb-t	0	0	0	0	0	0	Nem számítunk jelentős változásra.
24.	Ingtalan belterületbe vonása és a valós használatnak megfelelően falusias lakó övezetbe történő besorolása. Új beépítésre szánt terület kijelölése történik.	Má->Lf	0	0	0	0	0	0	Adminisztratív jellegű változás. Valós állapothoz igazítjuk az övezeti besorolást.
25.	Belterületi határral határos jelenleg is lakóingatlanokként használt területek belterületbe vonása. 0827/2, 0827/7, 0827/8, 0827/12, 0827/15 és 0921/2 hrsz-ú ingatlanok.		0	0	0	0	0	0	Adminisztratív jellegű változás. Valós állapothoz igazítjuk az övezeti besorolást.
26.	245 hrsz-ú temető terület 253 hrsz-ú ingatlannal határos sarkának átsorolása Lf-1 építési övezetbe, hogy hozzáférhető legyen az	Ket->Lf	0	0	0	0	0	0	Adminisztratív jellegű változás. Valós állapothoz igazítjuk az övezeti

	253 hrsz-ú ingatlanhoz, a valós használatnak megfelelően. Új beépítésre szánt terület kijelölése történik.								besorolást.
27.	A terület jelenlegi használata alapján (műhelyek) a 2340 hrsz-től átsorolandó 2352/1 hrsz-ig Gksz területbe. A 2340 hrsz-nél jelölendő egy védőfásítást, hogy elváljon a lakóterülettől. A módosítással a település eszik egy kb 11 Ha területű közműekkel rendelkező belterületi lakórésztől, mely helyett gazdasági terület kerül kijelölésre, mely biztosítja jelenlegi és jövőbeli település belterületi részéről kiköltöző gazdasági funkciók elhelyezését.	Lf->Gksz	0	0	-	+	-	+	Adminisztratív jellegű változás. Valós állapothoz igazítjuk az övezeti besorolást. Kismértékben negatív hatásra lehet számítani
28.	440/1 hrsz.-ú közlekedési terület szükségtelen részének (mázasaház) Lf-2 építési övezetbe történő csatolása. Új beépítésre szánt terület kijelölése történik.	Köu->Lf	0	0	0	0	0	0	Adminisztratív jellegű változás. Valós állapothoz igazítjuk az övezeti besorolást.
29.	548 hrsz-ú ingatlan (granárium) Vt-1 építési övezetbe történő átsorolása.	Lf->Vt	0	0	0	0	0	0	Adminisztratív jellegű változás. Valós állapothoz igazítjuk az övezeti besorolást.
30.	Adatszolgáltatás alapján nádas terület besorolása természetközeli területbe.	V5->Tk	+	+	+	+	+	+	Környezeti szempontból kedvező változás.
31.	Adatszolgáltatás alapján nádas terület besorolása természetközeli területbe.	V5->Tk	+	+	+	+	+	+	Környezeti szempontból kedvező változás.

Alkalmazott jelrendszer: + gyenge kapcsolat, csak részben járul hozzá a környezeti elem védelméhez
++ erős kapcsolat, hozzájárul a környezeti elem védelméhez
0 bizonytalan megítélésű vagy nem létező kapcsolat
- gyenge kapcsolat, negatív hatást gyakorol a környezeti elemre
-- jelentős negatív hatás várható

10. KÖZÉRTHETŐ ÖSSZEFOGLALÓ

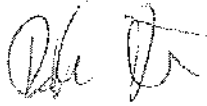
Ezen környezeti értékelés Egyek Településrendezési tervéhez készült mint különálló munkarész. Minden tervezési munkánál fő szempont volt a magasabb szintű terveknek való megfelelés, a hatályos jogszabályok betartása valamint a fenntartható fejlődés programjának településre vonatkozó betartása. Ennek érdekében a terv fontos részét képezi a védett természeti értékek megóvását, fennmaradásának biztosítását.

A meglévő övezetek kialakításánál figyelembe, hogy a környezeti elemek, ökológiai rendszerek minél kevésbé sérüljenek. Ahol ennek a lehetősége fennáll, javaslatokat fogalmaztunk meg, hogy minél kisebb kockázatot jelentsen.


Az újonnan készülő településszerkezeti terv a település kialakult szerkezetét jelentős mértékben nem befolyásolja. A történeti településszerkezetet – a kialakult utcaszerkezetet és területfelhasználást – a terv csupán kis mértékben bővíti.

A terv elkészültével kijelenthető, hogy a tervezett fejlesztések területeinek kijelölésénél mind a magasabb rendű tervek, programok, koncepciók által előírtak be lettek tartva, mind pedig figyelembe lett véve a fejlesztés által bekövetkezett változtatások településre gyakorolt hatása. **A változások az ajánlások betartása mellett jelentős környezeti hatást nem gyakorol.**


Nyíregyháza 2022.11.10.



Rákó István
SZKV-hu/09-0439, SZKV-le/09-0439
SZKV-vf/09-0439, SZKV-zr/09-0439
Környezetgazdálkodási-környezetvédelmi
szakmérnök



Zsifa László
Okleveles táj-és Kertépítész mérnök
TK 09-0583



Szekrényes Károly Csaba
RKKVA-A-26/2011
Könnnyűipari környezetmérnök
EHS szakmérnök
Környezetvédelmi szakmérnök
SZKV-1.3.

13. *Új Településrendezési Terv elfogadása*
Előadó: Csepreginé Kocsis Nóra jegyző

Dr. Miluczky Attila polgármester:

A napirendet a Pénzügyi és Ügyrendi Bizottság megtárgyalta, kéri a bizottság álláspontjának ismertetését.

Soltész Gábor képviselő:

A Pénzügyi és Ügyrendi Bizottság 6 igen szavazattal elfogadásra javasolja a Képviselő-testületnek Egyek Nagyközség közigazgatási területére vonatkozó Településszerkezeti Terv és leírását az előterjesztés szerint.

Dr. Miluczky Attila polgármester:

Mivel kérdés, hozzászólás nincs, kéri, hogy aki a bizottság javaslatát elfogadja, kézfelemeléssel jelezze.

A Képviselő-testület 5 igen szavazattal az alábbi határozatot hozta:

**Egyek Nagyközség Önkormányzat Képviselő-testületének
122/2024. (V.30.) számú határozata,
Egyek Nagyközség Településszerkezeti Tervének elfogadásáról**

Egyek Nagyközség Önkormányzat Képviselő-testülete a Magyarország helyi önkormányzatairól szóló 2011. CLXXXIX. törvény 13. § (1) bekezdés 1. pontjában megállapított feladatkörében eljárva, a településfejlesztési koncepcióról, az integrált település fejlesztési stratégiáról és a település rendezési eszközökről, valamint egyes település rendezési sajátos jog intézményekről szóló 314/2012. (XI. 8.) Korm. rendelet 9. § (1) bekezdése értelmében, továbbá az Országos Településrendezési es Építési Követelményekről szóló 253/1997. (XII.20.) Korm. rendelet 2. § (1) bekezdésében foglaltak szerint Egyek nagyközség közigazgatási területére vonatkozó Településszerkezeti Terv és leírását, jelen határozat 1-6. melléklete szerint fogadja el.

A Településszerkezeti Terv

- a) 1. melléklete a településszerkezeti terv leírása,
- b) 2. melléklete a változással érintett területek,
- c) 3. melléklete a település területi mérlege,
- d) 4. melléklete a területrendezési tervvel való összhang igazolása,
- e) 5. melléklete a biológiai aktivitásértek számítás eredménye,
- f) 6. melléklete az M=1 : 25000 méretarányú település szerkezeti tervlap (TSZT tervlap).
- g) 7. melléklete az új beépítésre szánt területek igazolása

Fenti határozat 2024. június hó 29. napján lép hatályba.

Felelős: polgármester

Határidő: azonnal, illetve folyamatos

EGYEK NAGYKÖZSÉG TELEPÜLÉSRENDEZÉSI ESZKÖZEI

TELEPÜLÉSSZERKEZETI TERV-LEÍRÁS



EGYEK NAGYKÖZSÉG TELEPÜLÉSRENDEZÉSI ESZKÖZEI TELEPÜLÉSSZERKEZETI TERV - LEÍRÁS

Településrendező tervező




Dudás Ede
okl. településmérnök
TT-15-0303

Közlekedés tervező:



Kulcsár Gusztáv
Okl. Építőmérnök
Tkö 15-0300

Közlekedés tervező:



Bíró Károly
Építőmérnök
TV-T-15-402, V-3a2/15-0402

Környezetvédelem:



Szekrényés Csaba
környezetmérnök

Távközlési tervező:



Rác Géza
Villamos üzemmérnök
TH-15-0103

Elektromos tervező:



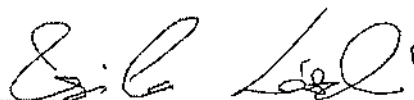
Angyal András
Okl. elektromos mérnök
EN-T-1-15-0403

Gázellátás tervező:



Vasasné Bacsó Eszter
Épületgépész mérnök
GO-T/15-0506

Tájtervező:



Zsila László
Okl. táj- és kertépítész mérnök
TK 09-0583, K/1 09-0583

Tervező munkatárs:



Liskány Tamás
építőmérnök

Tervező munkatárs:



Fazekasné Jánócsik Zsuzsa
építőmérnök

Debrecen, 2023. szeptember hó

TARTALOMJEGYZÉK

EGYEK NAGYKÖZSÉG TELEPÜLÉSSZERKEZETI TERV

ALÁÍRÓLAP

TARTALOMJEGYZÉK

HATÁROZAT JAVASLAT

1. TELEPÜLÉSSZERKEZETI TERV LEÍRÁS 1. sz. melléklet

- 1.1. Területfelhasználás
 - 1.1.1. Településszerkezeti terv területfelhasználás
 - 1.1.2. A területfelhasználás, a település közigazgatási területének területfelhasználási egységei
 - 1.2. Tájrendezés és természetvédelem
 - 1.2.1. Tájkarakter, tájhasználat, tájszerkezet
 - 1.2.2. Táj, természeti értékek, területek
 - 1.3. Zöldfelületi rendszer
 - 1.4. Örökségvédelem
 - 1.4.1. Műemlékek
 - 1.4.2. Műemléki környezet
 - 1.4.3. Régészeti lelőhelyek
 - 1.5. Közlekedés
 - 1.5.1. Országos úthálózat
 - 1.5.2. Települési úthálózat
 - 1.5.3. Közösségi közlekedés
 - 1.5.4. Vízi közlekedés
 - 1.5.5. Kerékpáros közlekedés
 - 1.5.6. Gyalogos közlekedés
 - 1.5.7. Parkolás
 - 1.6. Közműellátás
 - 1.6.1. Vízi-közművek
 - 1.6.2. Energia közművek
 - 1.6.3. Hírközlés
 - 1.7. Környezetvédelem
 - 1.7.1. A földtani közeg és a termőföld védelme
 - 1.7.2. Felszíni- és felszín alatti vizek védelme
 - 1.7.3. Levegőtisztaság-védelem
 - 1.7.4. Zaj- és rezgés elleni védelem
 - 1.7.5. Hulladékkezelés
 - 1.8. Védőterületek és védősávok
 - 1.8.1. Vízvédelemmel, vízrajzi veszélyeztetettséggel kapcsolatos védelmek és korlátozások
 - 1.8.2. Közműlétesítmények védőterületei, védőtávolságai
 - 1.8.3. Közlekedés védőterületei, védőtávolságai
 - 1.8.4. Táj- és természetvédelem
 - 1.8.5. Örökségvédelem
 - 1.9. Korlátozások
2. VÁLTOZÁSSAL ÉRINTETT TERÜLETEK 2. sz. melléklet
 3. TELEPÜLÉS TERÜLETI MÉRLEGE 3. sz. melléklet
 4. TERÜLETRENDEZÉSI TERVVEL VALÓ ÖSSZHANG IGAZOLÁSA 4. sz. melléklet
 5. BIOLÓGIAI AKTIVITÁSÉRTÉK SZÁMÍTÁSI EREDMÉNYE 5. sz. melléklet
 6. ÚJ BEÉPÍTÉSRE SZÁNT TERÜLETEK IGAZOLÁSA 6. sz. melléklet
 7. TELEPÜLÉSSZERKEZETI TERV 7. sz. melléklet

Debrecen, 2023. szeptember hó

1.1. Területfelhasználás

A Nagyközség döntött a településrendezési eszközeinek teljes közigazgatási területre vonatkozó készítéséről, többek között az épített környezet alakításáról és védelméről szóló 1997. évi LXXVIII. törvény (a továbbiakban Étv.), az „országos településrendezési és építési követelményekről” szóló 253/1997. (XII. 20.) Korm. rendelet (a továbbiakban OTÉK) a terv készítéskor hatályos állapotainak figyelembevételével. A tervezés során „a településfejlesztési koncepcióról, az integrált településfejlesztési stratégiáról és a településrendezési eszközökről, valamint egyes településrendezési sajátos jogintézményekről” szóló 314/2012. (XI. 8.) Korm. rendelet a terv készítéskor hatályos előírásait alkalmazzuk.

A településszerkezeti terv meghatározza a település alakításának, védelmének lehetőségeit és fejlesztési irányait, az egyes területrészek felhasználási módját, a település működéséhez szükséges infrastruktúra elemeinek a település szerkezetét meghatározó térbeli kialakítását és elrendezését, az országos és a térségi érdek és a szomszédos települések alapvető jogainak és rendezési terveinek figyelembevételével a környezet állapotának javítása és szinten tartása mellett.

Egyek elfogadott településfejlesztési koncepciója a község Településszerkezeti Tervének alapja, mely a település közigazgatási területére terjed ki.

A településrendezés célkitűzései:

A célok eléréséhez a településszerkezeti terv:

- meghatározza a település távlati területfelhasználását,
- meghatározza az infrastruktúra-hálózat (közlekedés, közmű) fejlesztését,
- segíti a települési terület megőrzését és minőségi fejlesztését,
- biztosítja a környezet természeti, táji és épített értékeinek védelmét és fejlesztését

A tervezési területet (közigazgatási területet) határoló települések:

- Tiszacsege
- Hortobágy
- Tiszadorogma
- Tiszafüred

Jellemző infrastrukturális elemek:

- **Közút:**
 - Füzesabony – Debrecen viszonylatban feltárja a 33.sz. főközlekedési út és az abba csatlakozó Tiszafüred – Polgár 3216.sz. közút a 3216. számú közút ÉK-re a 35. számú Nyékládháza - Debrecen országos főútra köt át,
- **Vasút:**
 - Füzesabony – Debrecen közötti vasútvonalon van, amely itt ágazik el Tiszacsege - Polgár irányába.
- **Kerékpárút:**
 - Tervezett Tiszafüred-Hortobágyi halastó közötti kerékpárút.
- **Vízfolyás:**
 - Nemzetközi és országos jelentőségű vízi utak érintik a település közigazgatási területét, a Tisza folyó.
- **Térségi jelentőségű közművezeték:**
 - Földgázelosztó vezeték – meglévő
 - Földgáz szállító vezeték – meglévő
 - Térségi ellátás biztosító 132 kV-os elosztó hálózat- meglévő
 -
- **Településszerkezeti terv elemei:**
 - Beépítésre szánt és beépítése nem szánt területek, valamint az azokon belüli területfelhasználási egységek
 - Változással érintett területek
 - Különleges intézkedést igénylő területek

- Meglévő és tervezett infrastruktúra elemek
- Művi értékvédelmi, örökségvédelmi elemek
- Táj- és természetvédelmi elemek
- A táj, az épített és a természeti környezet, valamint a környezeti elemek védelmével kapcsolatos korlátozások területi lehatárolása (megjelenítve a más jogszabályai érvényesülő elemeket)
- Védőterületek, védősávok (megjelenítve a más jogszabállyal érvényesülő elemeket)
- A veszélyeztetett, illetve veszélyeztető tényezőjű területek (különös tekintettel a veszélyeztető környezeti és természeti tényezőkre)
- A védelemre vagy korlátozásra javasolt területek, objektumok
- A település veszélyeztető hatás alapján készített kockázatértékelése, a katasztrófavédelmi osztályba sorolás alapján meghatározott elégséges védelmi szint követelményei

1.1.1. Településszerkezeti terv területfelhasználása

A község területe a Településszerkezeti Terv területfelhasználása alapján általános és sajátos területfelhasználási egységekre bontható. A fejlesztés és beépítés szempontjából beépítésre szánt és beépítésre nem szánt területekre tagolódik. A beépítési területeken a telkek megengedett beépíthetősége legalább 10 %, míg a beépítésre nem szánt területek esetében legfeljebb 10 %.

A Településszerkezeti Tervben meghatározott általános és sajátos területfelhasználási egységek az OTÉK alapján kerültek meghatározásra, melyek Egyek vonatkozásában a következők:

TERÜLETFELHASZNÁLÁS: általános használat	TERÜLETFELHASZNÁLÁS sajátos használat	KÖZMŰVESÍTETTSÉG MÉRTEKE	
LAKÓ	Kisvárosias lakóterület	Lk	teljes
	Kertvárosias lakóterület	Lke	teljes
	Falusias lakóterület	Lf	teljes
VEGYES	Településközpont terület	Vt	teljes
ÜDÜLŐHÁZAS	Üdülőházas üdülőterület	Üü	hiányos
GAZDASÁGI	Kereskedelmi, szolgáltató gazdasági terület	Gksz	teljes
	Egyéb ipari terület	Ge	teljes
KÜLÖNLEGES	Különleges sportterület	K-sp	teljes
	Különleges piactér, vásártér terület	K-pt	teljes
	Különleges mezőgazdasági üzemi terület	K-mü	hiányos
	Különleges közpark karbantartó terület	K-kk	teljes
	Különleges szennyvíztisztító terület	K-sz	teljes
	Különleges gyepmesteri telep terület	K-gyep	részleges
	Különleges közműterület	K-km	részleges
KÖZLEKEDÉSI- ÉS KÖZMŰTERÜLET	Közlekedési és közmű terület	Köü	-
ZÖLDTERÜLETEK	Diszpark, közpark	Z	
ERDŐ	Gazdasági erdőterület	Eg	-
	Védelmi erdőterület	Ev	-
MEZŐGAZDASÁGI	Általános mezőgazdasági terület	Má	-
	Korlátozott használatú mezőgazdasági terület	Mko	-
	Halastó terület	Mh	-
VÍZGAZDÁLKODÁSI	Vízgazdálkodási terület	V	-
	Vízgazdálkodási területen belüli védelmi rendeltetésű erdő terület	V-Ev	-
	Vízgazdálkodási területen belüli mező-	V-M	-

	gazdasági terület		
TERMÉSZETKÖZELI	Természetközeli terület	Tk	-
KÜLÖNLEGES	Különleges temető terület	Kb-t	-
	Különleges kegyeleti park terület	Kb-et	-
	Különleges idegenforgalmi hasznosításra szánt, jelentős zöldfelülettel kialakítandó terület	Kb-id	-
	Különleges bányaterület	Kb-b	-
	Különleges kutatás-fejlesztés, a megújuló energiaforrások hasznosításának céljára szolgáló terület	Kb-en	-
	Különleges helyi sajátosságot hordozó logisztikai terület	Kb-log	-

1.1.2. A területfelhasználás, a település közigazgatási területének területfelhasználási egységei

A. Beépítésre szánt területek

1) Lakóterületek

a. **Kisvárosias lakóterület (Lk):** A kisvárosias lakóterület sűrű beépítésű, több önálló rendeltetési egységet magába foglaló, 12,5 m-es beépítési magasságot meg nem haladó elsősorban lakó rendeltetésű épületek elhelyezésére szolgál.

b. **Kertvárosias lakóterület (Lke):** A kertvárosias lakóterület laza beépítésű, összefüggő nagy kertes, több önálló rendeltetési egységet magába foglaló, 8 m-es beépítési magasságot meg nem haladó elsősorban lakó rendeltetésű épületek elhelyezésére szolgál.

c. **Falusias lakóterület (Lf):** A falusias lakóterület legfeljebb 8 m-es beépítési magasságú lakóépületek, a mező- és az erdőgazdasági építmények, továbbá a lakosságot szolgáló, környezetre jelentős hatást nem gyakorló kereskedelmi, szolgáltató építmények elhelyezésére szolgál.

2) Vegyes területek

a. **Településközpont terület (Vt):** A településközpont terület elsősorban lakó és olyan települési szintű egyéb rendeltetést szolgáló épület elhelyezésére szolgál, amely nincs zavaró hatással a lakó rendeltetésre.

3) Üdülőházas területek

a. **Üdülőházas üdülőterület (Üü):** Az üdülőházas területen olyan – általában – kettőnél több üdülőegységet magába foglaló üdülő rendeltetésű épület, üdültábor és kemping helyezhető el, amely túlnyomóan változó üdülőkör több napos tartózkodására szolgál, és elhelyezése, mérete, kialakítása, felszereltsége és infrastrukturális ellátottsága alapján az üdülési célú tartózkodásra alkalmas.

4) Gazdasági területek

a. **Kereskedelmi, szolgáltató gazdasági terület (Gksz):** A kereskedelmi, szolgáltató terület elsősorban környezetre jelentős hatást nem gyakorló gazdasági tevékenységi célú épületek elhelyezésére szolgál.

b. **Egyéb ipari területek (Ge):** Az egyéb ipari terület elsősorban az ipari, az energia-szolgáltatási és a településgazdálkodás építményei elhelyezésére szolgál.

5) Különleges területek

a. **Különleges sportterület (K-sp):** Az övezet a jelentős területigényű, zöldterületbe ágyazottan kialakítható intézmények (sporttelep-ellátó létesítmény – kereskedelem, vendéglátás, szolgáltatás, szálláshely szolgáltatás és hozzákapcsolódóan kialakított lakás) elhelyezésére szolgál.

b. **Különleges piactér, vásártér terület (K-pt):** A terület a városi piactér és a hozzá szervesen kapcsolódó kiszolgáló létesítmények elhelyezésére szolgál.

c. **Különleges mezőgazdasági üzemi terület (K-mü):** Növénytermesztésre és állattartásra használt területek.

- d. **Különleges közpark karbantartó terület (K-kk):** Elsősorban közpark karbantartását kiszolgáló épületek és a rendeltetéséhez kapcsolódó egyéb építmények (gépjárműtároló, önálló irodaépület, stb) elhelyezésére szolgál.
- e. **Különleges szennyvíztisztító terület (K-kk):** A szennyvíztisztítással, és -kezeléssel kapcsolatos technológiai és kezelő építmények, műtárgyak helyezhetők el.
- f. **Különleges gyepmesteri telep terület (K-gyep):** Meglévő gyepmesteri telep elhelyezésére szolgál.
- g. **Különleges közműterület (K-km):** Közmű építményei elhelyezésére szolgál.

B. Beépítésre nem szánt területek

1) Közlekedési és közműterületek

- a. **Közutak (KÖu):** Földhivatali művelésből kivont, járművek helyváltoztatására fenntartott területek.

2) Zöldterületek

- a. **Díszpark, közpark (Z):** A zöldterület állandóan növényzettel fedett közterület (közpark, közkert), amely a település klimatikus viszonyainak megőrzését, javítását, ökológiai rendszerének védelmét, a pihenést és testedzést szolgálja.

3) Erdőterületek

- a. **Gazdasági erdő területe (Eg):** A földhivatali nyilvántartás szerinti erdőművelési ágú és a településszerkezeti tervlap szerint illetve az Országos Erdőállomány Adattárban (továbbiakban: OEA) erdőként nyilvántartott terület, melyek az erdei termékek előállítása és hasznosítása, így különösen: a faanyagtermelést szolgáló erdő, a szaporítóanyag-termelést szolgáló erdő, az intenzív vadgazdálkodásra kijelölt bekerített erdő, az erdőterületen létesített karácsonyfatelep, bot, vessző és díszítógally termelését szolgáló erdő. A területfelhasználási egységben indokolt esetben az erdő műveléséhez kapcsolódó, az erdő- és vadgazdálkodást szolgáló építmények elhelyezésére lehetőség van.
- b. **Védelmi erdő területe (Ev):** Védelmi erdő terület az az erdő, mely a természeti környezet, vagy különböző létesítmények védelmét szolgálja

C. Mezőgazdasági terület

- a. **Általános mezőgazdasági terület (Má):** A jó termőhelyi adottságú, korlátozás alá nem eső, árutermelő gazdálkodásra alkalmas mezőgazdasági területek, melyek a növénytermesztés, az állattartás és állattenyésztés, továbbá az ezekkel kapcsolatos saját termék feldolgozására, tárolására és árusítására szolgáló építmények elhelyezésére, valamint amennyiben a gazdálkodáshoz szükséges lakóépület kialakítására.
- b. **Korlátozott használatú mezőgazdasági terület (Mko):** A tájképi, természetvédelmi szempontból értékes, vízvédelmi szempontból érzékeny – védett természeti területen, az ökológiai hálózat részébe sorolt mezőgazdasági területek, melyeken a tájképi, természeti értékek hosszú távú fennmaradása érdekében épületek, építmények a természeteszerű művelési ágak fenntartásához kapcsolódóan, a természetvédelmi szempontok sérelme nélkül, a tájképi adottságok megőrzése mellett létesíthetők.
- c. **Halastó terület (Mh):** Halászat, továbbá az ezekkel kapcsolatos, a saját termék feldolgozására, tárolására és árusítására szolgáló építmények helyezhetők el.

D. Vízgazdálkodási terület :

- a. **Vízgazdálkodási terület (V):** Vízfolyások medre és partja, a tavak medre és partja, valamint a vízelvezető árkok, és csatornák területeit, melyeken a terület rendeltetés szerű használatához szükséges, épületnek nem minősülő, csak a vízgazdálkodással összefüggő építmények helyezhetők el külön jogszabályban meghatározottak szerint.
- b. **Vízgazdálkodási területen belüli védelmi rendeltetésű erdőterület (V-E):** Vízgazdálkodási területen belül Országos Erdőállomány Adattárban (továbbiakban: OEA) erdőként nyilvántartott terület.
- c. **Vízgazdálkodási területen belüli mezőgazdasági terület (V-M):** Vízgazdálkodási területen belül mezőgazdasági művelésben lévő területek.

E. Természetközeli terület (Tk): Mocsarak, nádak és sziklás területek.

F. Különleges területek:

- a. **Különleges temető terület (Kb-t):** Működő temető területe.
- b. **Különleges kegyeleti park terület (Kb-et):** Felhagyott temetők, kegyeleti park, emléktető elhelyezésére szolgál.
- c. **Különleges idegenforgalmi hasznosításra szánt, jelentős zöldfelülettel kialakítandó terület (Kb-id):** Jelentős zöldfelülettel kialakítandó idegenforgalmi hasznosításra szánt terület.
- d. **Különleges bányaterület (Kb-b):** Anyaglelőhelyként felhasználható területek.
- e. **Különleges kutatás-fejlesztés, a megújuló energiaforrások hasznosításának céljára szolgáló terület (Kb-en):** Napelempark elhelyezésére szolgáló terület.
- f. **Különleges helyi sajátosságot hordozó logisztikai terület (Kb-log):** Nagykiterjedésű, kevésbé intenzíven beépített, meglévő volt üzemanyagátrakó területe.

1.2. Tájrendezés és természetvédelem

1.2.1. Tájkarakter, tájhasználat, tájszerkezet

Hajdú-Bihar megye legnyugatibb települése: a megyeszékhely Debrecentől 60 kilométerre fekszik, nyugati határszéle egy szakaszon már a Tisza folyásával esik egybe. Területe határos Jász-Nagykun-Szolnok és Borsod-Abaúj-Zemplén megyékkel is, sőt egy rövid szakaszon még a Tisza túlsópartjára is átnyúlik. Népesebb különálló településrészei: Félhalom, a központjától 2 kilométerre délnyugatra, Telekháza 4 kilométerre északkeletre, valamint Ohát, légvonalban körülbelül 8, közúton 9-10 kilométerre keletre. A közvetlenül határos települések: észak felől a borsodi (a Tisza túlsópartján fekvő) Tiszadorogma, északkelet felől Tiszacsege, délkelet felől Hortobágy, dél felől Kócsújfalu (Tiszafüred különálló településrésze), délnyugat és nyugat felől pedig a Jász-Nagykun-Szolnok megyei Tiszafüred.

Egyek környéke a Hortobágy tájegység nyugati részén, a Tiszafüred-Kunhegyesi sík kistáj és a Közép-Tisza ártér szomszédságában helyezkedik el.

Legfontosabb közúti megközelítési útvonala a 3315-ös út, ezen érhető el Tiszafüred, illetve Tiszacsege-Polgár felől is. Hortobágygal a 3322-es út kapcsolja össze. Az ország távolabbi részei felől a leginkább kézenfekvő megközelítési útvonala: Füzesabonyig az M3-as autópályán (vagy a 3-as főúton), onnan pedig a 33-as főúton. A főútról a Patkós Csárdánál letérve, körülbelül 4-5 kilométer után érhető el a település. A hazai vasútvonalak közül a Debrecen–Füzesabony-vasútvonal érinti, melynek két megállási pontja van itt: Egyek vasútállomás, a belterület déli részén – ennek közúti elérését a 3315-ös útból kiágazó 33 324-es számú mellékút (települési néven Hunyadi János utca–Vasút utca) biztosítja –, valamint Ohát-Pusztakócs vasútállomás, Ohattól bő két kilométerre északnyugatra, a 3322-es út vasúti keresztezése közelében; azt a 33 323-as számú mellékút szolgálja ki.

Az alapvetően sík vidék tájképi megjelenésének fenntartása javasolt. A közepes-gyenge termőképességű földterületek termőképességének fenntartása, fejlesztése fontos, ugyanakkor a Hortobágy térségéhez kapcsolódó K-i területeken a gyengén fásodott, messzire átlátható puszták képének fenntartása elsődleges.

A Ny-i rész foltokban szikes pusztáinak megjelenése hozzátartozik az Alföld ikonikus képéhez, a tájhasználat alapvető változatlanságának megtartása javasolt. Javasolt a térséghez tartozó területek gazdálkodásának szabályozását fenntartani, erősíteni.

1.2.2. Táj, természeti értékek, területek

A. Nemzetközi védettség alatt álló területek

Egyek nagyközség közigazgatási területét a NATURA 2000 terület érinti.

B. Országos és térségi táj- és természetvédelem

A település közigazgatási területét érinti:

- Hortobágyi Nemzeti Park területe

- világörökségi helyszín Hortobágyi Nemzeti Park-a Puszta
- tájképvédelmi körzet területe
- országos természetvédelemi terület határa
- országos ökológiai hálózat magterülete
- országos ökológiai hálózat ökológiai folyosója
- országos ökológiai hálózat puffer területe
- tájképvédelmi terület, tájképvédelmi szempontból kiemelten kezelendő terület
- egyedi tájérték
- ex-lege védett területek (láp, kunhalom)
- bioszférarezervátum

C. Egyéb kiemelt természetvédelmi oltalomban nem részesülő (védetté nem nyilvánított) táji, természetvédelmi értékek

Közigazgatási területet nem érinti.

D. Országos ökológiai hálózat területei

A nemzetközi ökológiai hálózat területét az MoTrT határolja le, mely magterületből, ökológiai folyosóból és pufferterületből áll, ezek közül az alábbiak érinti a község közigazgatási területét.

Magterület:

- Hortobágyi Nemzeti Park területe.
- Tisza holtágai.

Ökológiai folyosó:

- Homokbánya a területe és környéke.

Puffer terület:

- Igazgatási terület keleti és déli része.

E. Helyi táj és természetvédelem területei

Helyi jelentőségű természetvédelmi terület és védett természeti érték Egyek nagyközségben nem található.

1.3. Zöldfelületi rendszer

Egyek nagyközség zöldfelületi elemekből – zöldfelületi intézmények (temető; sportterület; intézménykertek; közterületek fásított területeiből: útnenti zöldfelületek, fasorok; egyéni használatú kertek: lakóterületek, gazdasági területek – valamint az ehhez kapcsolódó külterületi zöldfelületi elemekből – erdők, gyepterületek, fás, ligetes területtel, nádassal övezett vízfelületek, vízfolyások – áll.

A Településszerkezeti Terv készítése során a zöldfelület fejlesztés célja volt:

- a zöldfelületi adottságok kihasználása, a meglévő zöldterületek funkcionális és esztétikai szempontú fejlesztése,
- a zöldfelületi rendszer folytonosságának biztosítása, a zöldhálózat összekötő szerepű elemeinek fejlesztése,
- az erdők közjóléti szerepének erősítése.

A zöldterületek funkcionális, esztétikai és ökológiai szerepe erősítendő, a kertí berendezések és a növényzet területén megvalósítandó fejlesztések révén.

A zöldfelületi rendszer jelentős funkcionális elemei a zöldfelületi intézmények (temető, sportterület) és rekreációs területek. Az új Településszerkezeti terv a jelenlegi állapotot figyelembe véve határolta le e területeket. Temető bővítési terület és új sport vagy rekreációs célú terület az új Településszerkezeti tervben nem került kijelölésre.

A zöldfelületi rendszer folytonosságának biztosítása végett a szerkezeti jelentőségű utak mentén egységes fasorok, zöld sávok alakítandók ki. Fokozott gondot kell fordítani a település bevezető útjainak fásítására, egységes, rendezett, a településképhez illő utcakép kialakítására.

A külterületi zöldfelületi elemekkel való kapcsolat megteremtése, valamint a külterület szigetszerűen elhelyezkedő zöldfelületi elemeinek, a szétaprózódott természetközeli élőhelyeknek az összekötése érdekében a csatornák és a külterületi utak menti tájfásításra kiemelt hangsúlyt kell fektetni.

Nagy figyelmet kell fordítani az őshonos fajták összetételének, társulásának megőrzésére, valamint az invazív fajok elleni küzdelemre.

1.4. Örökségvédelem

1.4.1. Műemlék

Római katolikus templom

Címe: 4069 Egyek, Főt tér 595. hrsz.

azonosító 5292

törzsszám 1894

védetség Műemléki védelem

jelleg Építmény

név jellemző Mai

eredeti kategória Szakrális építmény

eredeti főtípus templom

megye Hajdú-Bihar Megye

település KSH kódja 15741

földhivatal Debrecen Megyei és Körzeti Földhivatal

1.4.2. Műemléki környezet

település	hrsz	műemléki védettség jogi jellege
Egyek	1	műemléki környezet
Egyek	1507/1	műemléki környezet
Egyek	1507/2	műemléki környezet
Egyek	1507/3	műemléki környezet
Egyek	157	műemléki környezet
Egyek	158	műemléki környezet
Egyek	159/2	műemléki környezet
Egyek	188/10	műemléki környezet
Egyek	188/3	műemléki környezet
Egyek	188/7	műemléki környezet
Egyek	3	műemléki környezet
Egyek	5	műemléki környezet
Egyek	527	műemléki környezet
Egyek	528	műemléki környezet
Egyek	529	műemléki környezet
Egyek	530	műemléki környezet
Egyek	531	műemléki környezet
Egyek	534	műemléki környezet
Egyek	536	műemléki környezet
Egyek	537	műemléki környezet
Egyek	62	műemléki környezet
Egyek	63	műemléki környezet

1.4.3. Helyi építészeti érték

Nyilvántartási szám	Védett érték megnevezése	Cím	Helyrajzi szám	Védelem típusa
I.	Kálváriás temető	Egyek, Bartók Béla u. 5.	245.	Helyi egyedi
II.	Újtelepi iskola	Egyek, Béke utca 21.	1740.	Helyi egyedi
III.	Római katolikus plébánia	Egyek, Fő tér 26.	543.	Helyi egyedi
IV.	Posta	Egyek, Fő tér 27.	544.	Helyi egyedi
V.	Tűzoltóság, fa szerkezetű tömlőszárító torony	Egyek, Fő utca 3.	6.	Helyi egyedi
VI.	Tájház	Egyek, Fő utca 57.	940.	Helyi egyedi
VII.	Polgári lakóház	Egyek, Fő utca 76.	1349.	Helyi egyedi
VIII.	Papler-Gödény Kúria és parkja	Egyek-Ohat	0664/23.	Helyi egyedi
IX.	Közösségi épü-	Egyek-Ohat	0664/7.	Helyi egyedi

	let			
X.	Volt általános iskola	Egyek-Telekháza	2681.	Helyi egyedi
XI.	Útmenti keresztetek	Fellelési helyek: Félhalom és Egyek között található dombtető. Szőghatár-halmon Egyek és Telekháza között. Egyek, Fő út 86. Egyek, Baross utca sarok. Egyek, Főtér az általános iskola előtti zöldfelület.	.	Helyi egyedi
XII.	Népi lakóépület	Egyek, Hunyadi utca 30.	174/1.	Helyi egyedi
XIII.	Népi lakóépület	Egyek, Toldi utca 36.	822	Helyi egyedi
XIV.	Volt óvoda és művelődési ház épülete	Egyek-Telekháza, Gagarint utca 1-1/a.	2668-2669.	Helyi egyedi
XV.	Volt Erhardt-malom	Egyek, Hunyadi utca 63.	1653/3.	Helyi egyedi

1.4.4. Régészeti területek

Azonosító	Le- lőhely szám	Telepü- lés	Név	Helyrajzi szám
25269	1	Egyek	Telekháza	2658, 2663, 2664, 2665.
25270	2	Egyek	Telekháza	2547/2, 2547/3, 2547/4, 2602/2, 2603, 2656, 2657, 2667, 2672, 2673, 2680, 2681, 2682, 2683, 2684, 2685, 2686, 2687, 2688, 2689, 2690, 2691, 2692, 2693, 2694, 2695, 2696, 2697, 2698, 2699, 2700, 2703, 2704, 2705, 2706, 2707, 2708, 2709/1, 2709/2, 2709/3, 2710, 2711, 2712, 2713, 2714, 2715, 2716, 2717.
30454	3	Egyek	Kendertag	0954/62, 0954/63, 0954/64, 0954/65, 0954/66, 0954/67, 0954/68, 0954/69, 0954/70, 0954/71, 0954/72, 0954/73, 0954/83, 0954/84.
30455	4	Egyek	Asott-halom	0360/5.
30456	5	Egyek	Papp-halom	0345, 0348, 0952/37.
30457	6	Egyek	Kétöklű	0348
30458	7	Egyek	Szőghatár-halom	0339/2, 0379, 0950/1, 0950/52, 0951/1.
30459	8	Egyek	Gyenge-halom	0779/32, 0793/4, 0793/6, 0801.
30460	9	Egyek	Koncz-halom	0793/10, 0793/11, 0793/12, 0793/13, 0793/7, 0793/8, 0793/9.
30461	10	Egyek	Cseppentő-halom	0921/13, 0921/21, 0921/23, 0921/8.
30462	11	Egyek	Tökös-halom	0851/93, 0851/94, 0851/95, 0921/16, 0921/43, 0921/45, 2831, 2832.
30463	12	Egyek	Nyerges-halom	0383/1.
30464	13	Egyek	Fene-halom	0379, 0381, 0382/7, 0383/1.
30465	14	Egyek	Peczen Pál halom	0360/1.

30466	15	Egyek	Földvár-halom	0730/33, 0730/34, 0800/20, 0800/21, 0800/23.
30467	16	Egyek	Csípő-halom	0620/1, 0670
30468	17	Egyek	Kis-Csípő-halom	0604/1.
30469	18	Egyek	Nyárjas-halom	0648, 0649, 0650/3, 0744, 0747.
30470	19	Egyek	Nagyszék-halom	0835/1, 0835/4.
30533	20	Egyek	Gyökérkút, Nyugati-főcsatorna	0562, 0563, 0564, 0565, 0566/3.
30534	21	Egyek	Bojár-halom	0568/6, 0619/2, 0623, 0636, 0639.
30535	22	Egyek	Felső-Bojár-laponyag	0559/4.
30536	23	Egyek	Kis-Mélyföldes-halom	0639, 0640, 0641, 0642/2, 0748, 0754, 0755/1, 0755/10.
30537	24	Egyek	Duna-halom	0549/1.
30538	25	Egyek	Völgyes-laponyag	0542/9, 0546, 0549/1, 0550, 0552, 0555/14, 0555/17, 0555/18, 0555/2.
30539	26	Egyek	Haletető-medence	0604/1.
30540	27	Egyek	Névtelen-halom	0558, 0559/12, 0559/19, 0559/20.
30678	28	Egyek	Pusztakócs	0752, 0753, 0755/1, 0755/10, 0755/5, 0755/9.
32443	29	Egyek	Templomdomb	1507/1, 1507/2, 188/10, 188/3, 535, 536.
34143	30	Egyek	Belterületi halom 1.	245.
34144	31	Egyek	Belterületi halom 2.	245.
34145	32	Egyek	Papi-föld 1.	0921/16, 0921/38, 0921/39, 0921/40, 0921/41.
34146	33	Egyek	Papi-föld 2.	0921/38, 0921/39, 0921/40, 0921/42, 0921/43.
34147	34	Egyek	Gyepre Járó-dűlő	0827/26, 0827/27, 0829, 0830.
36509	35	Egyek	Római katolikus templom	1, 1507/1, 1507/2, 1507/3, 188/10, 188/3, 188/7, 188/9, 534, 535, 536, 537, 538, 539, 62, 63.
37292	36	Egyek	Telekháza 3.	0477/33, 0477/34, 0477/35, 0477/36, 0477/37, 0489, 0501/3, 2547/2, 2547/3, 2547/4, 2657, 2658, 2659, 2660, 2661, 2662, 2663, 2664, 2665, 2666, 2667, 2668, 2669, 2671, 2672, 2673, 2674, 2675, 2676, 2677, 2678, 2679, 2680, 2699, 2700, 2701, 2702/1, 2702/2, 2720, 2721.
37293	37	Egyek	Fő utca	1002, 1003, 1004, 1005, 1051/20, 1051/21, 1051/22, 1051/23, 1051/24, 1051/25, 1051/26, 1051/27, 1051/28, 1055/2, 1055/3, 1055/4, 1055/5, 1349, 1350, 1353, 1354, 1357, 1359, 1360, 1364, 1365, 1368, 1369, 1372, 1373, 1376, 1377, 1380, 1381, 1383, 1384, 1387, 1388, 1391, 1392, 1393, 1396, 1398, 1400, 1401, 1405, 1406, 1408, 1409, 1412, 1413, 1416, 1417, 1420, 1421, 1424, 1425, 1426, 1427, 1428, 1429, 1430, 1432, 1433, 1434, 1436, 1437, 1438, 1444, 1445, 1446, 1447, 1448, 1449, 1450, 1482, 1483, 1484,

				1485, 1486, 1487, 1502, 1503/1, 1503/2, 1504, 1505, 1506/1, 1506/2, 1507/1, 1507/2, 1507/3, 1511/3, 1511/4, 1512/2, 1513/2, 1514/2, 1515/3, 1515/4, 1516/4, 1516/6, 1517/2, 1518/2, 1519/2, 1520/2, 1521/2, 1522/2, 1523/2, 1524/2, 1526, 1527/3, 1527/4, 1528, 1529, 1530, 1531/2, 1532/2, 1533, 1534, 1538, 1539, 1540, 1543, 1544, 1547, 1549, 1550, 1553.
37294	38	Egyek	Kossuth Lajos utca	1507/1, 1507/2, 1507/3, 27, 28, 29, 30, 31, 32, 33, 34, 35, 36, 37, 38, 39, 40, 41, 82, 83, 84, 842, 843, 85, 86, 87, 924, 926, 927, 928, 929, 930, 931, 932, 933/1, 933/2, 934, 935, 936, 937, 938, 939.
37295	39	Egyek	Pota-köz	1, 1507/2, 1507/3, 2, 3, 4, 5, 541, 542, 543, 544, 545/2, 6/2, 7, 702, 754, 755, 756, 757, 758, 759, 760, 761, 762, 763, 764/1, 764/2, 765, 766, 768, 770, 771/1, 771/2, 772, 924.
37296	40	Egyek	Vasútállomás	011, 0568/6, 0850/3, 0921/10, 0921/11, 0921/12, 0921/18, 0921/19, 0921/20, 0921/20, 0921/2, 0921/8, 0923/1, 0923/2, 0923/3, 0923/4, 0923/5, 0923/6, 1479, 1507/2, 1562, 1563, 1565, 1566, 1567, 1568, 1569, 1570, 1571.
37297	41	Egyek	Tisza utca	506, 507, 508, 509, 510, 511, 512, 513, 514, 515, 518, 545/2, 546/1, 546/2, 547, 548, 549, 550, 551, 552, 553, 554, 555/1, 556, 557, 558, 559, 560, 561, 610, 613, 614, 615, 616, 617, 618, 619, 620, 621, 622, 623, 685, 691, 692, 693, 694, 695, 696, 697, 702, 716, 717, 720, 721, 722, 724, 725, 726, 727, 728, 729, 730, 731, 732, 733, 734, 735, 736, 738, 739, 740, 741, 742, 743, 744, 745, 747, 749, 750, 924.
37298	42	Egyek	Rózsás-telep	0911/2, 0911/4, 0912/1, 0913, 0914, 0916/1, 0917/1, 0917/2, 0919/1, 0919/3, 0920/1, 0921/15, 0921/5.
37299	43	Egyek	Rózsási-erdő	0890/2, 0890/26, 0890/4, 0898, 0899, 0900, 0907/1, 0908, 0909.
37302	44	Egyek	Tiszafüredi országút árka mellett	1000, 1001, 1002, 1003, 1004, 1005, 1051/20, 1051/21, 1051/22, 1051/23, 1051/24, 1051/25, 1051/26, 1051/27, 1051/28, 1055/2, 1055/3, 1055/4, 1055/5, 1316, 1319, 1320, 1321, 1322, 1323, 1325/2, 1330, 1331, 1332, 1338, 1339, 1348, 1349, 1350, 1351, 1352, 1353, 1354, 1355, 1356, 1357, 1358, 1359, 1360, 1361, 1362, 1364, 1365, 1366, 1367, 1368, 1369, 1370, 1371, 1372, 1373, 1374, 1375, 1376, 1377, 1378, 1379, 1380, 1381, 1382, 1383, 1384, 1385, 1386, 1387, 1388, 1389, 1391,

				1392, 1393, 1394, 1395, 1396, 1398, 1399, 1400, 1401, 1402, 1403, 1405, 1406, 1407, 1408, 1409, 1410, 1412, 1413, 1414, 1416, 1417, 1419, 1420, 1421, 1422, 1423, 1424, 1425, 1426, 1427, 1428, 1429, 1430, 1431, 1432, 1433, 1434, 1435, 1436, 1437, 1438, 1439/1, 1439/2, 1440, 1441, 1442/1, 1442/2, 1443, 1444, 1445, 1446, 1447, 1448, 1449, 1450, 1469, 1480, 1481, 1482, 1483, 1484, 1485, 1486, 1487, 1493, 1497/1, 1497/2, 1498, 1499, 1500, 1501, 1502, 1503/1, 1503/2, 1504, 1505, 1506/1, 1506/2, 1507/1, 1507/2, 1507/3, 1511/4, 1512/2, 1513/2, 1514/2, 1515/3, 1515/4, 1516/4, 1516/6, 1517/2, 1518/2, 1519/2, 1520/2, 1521/2, 1522/2, 1523/2, 1524/2, 1526, 1527/3, 1527/4, 1528, 1529, 1530, 1531/2, 1533, 1534, 1538, 1539, 1540, 1543, 1544, 1547, 1549, 1550, 1553, 1554, 1558, 1559, 1561.
37303	45	Egyek	Fő utca 2.	120, 122, 13, 1507/1, 1507/2, 1507/3, 3, 42, 43, 44, 45, 46, 47, 48, 49, 5, 50, 51, 52, 53, 534, 54, 55, 56, 57, 58, 59, 6/2, 60, 61, 62, 66, 67/1, 67/2, 68, 69, 70, 71, 72, 73, 74, 75, 76, 77, 78, 79, 8/3, 80, 9.
37304	46	Egyek	Attila-telep	0934/100, 0934/101, 0934/102, 0934/103, 0934/104, 0934/105, 0934/106, 0934/107, 0934/108, 0934/109, 0934/110, 0934/117, 0934/118, 0934/119, 0934/120, 0934/121, 0934/122, 0934/126, 0934/131, 0934/132, 0934/133, 0934/134, 0934/135, 0934/136, 0934/137, 0934/138, 0934/139, 0934/140, 0934/141, 0934/142, 0934/23, 0934/24, 0934/25, 0934/26, 0934/27, 0934/28, 0934/32, 0934/33, 0934/37, 0934/38, 0934/39, 0934/40, 0934/41, 0934/42, 0934/43, 0934/44, 0934/45, 0934/47, 0934/49, 0934/50, 0934/51, 0934/52, 0934/53, 0934/56, 0934/57, 0934/58, 0934/59, 0934/60, 0934/61, 0934/62, 0934/63, 0934/64, 0934/65, 0934/66, 0934/67, 0934/68, 0934/71, 0934/72, 0934/73, 0934/74, 0934/75, 0934/76, 0934/77, 0934/78, 0934/79, 0934/80, 0934/81, 0934/82, 0934/83, 0934/84, 0934/85, 0934/86, 0934/87, 0934/88, 0934/89, 0934/90, 0934/91, 0934/92, 0934/93, 0934/94, 0934/95, 0935, 0936/24, 0936/25, 0936/26.
37305	47	Egyek	Szöghatár	0950/10, 0950/11, 0950/12, 0950/13, 0950/14, 0950/15, 0950/16, 0950/17,

				0950/18, 0950/19, 0950/20, 0950/21, 0950/22, 0950/23, 0950/24, 0950/25, 0950/26, 0950/4, 0950/43, 0950/44, 0950/46, 0950/47, 0950/48, 0950/49, 0950/51, 0950/52, 0950/6, 0950/7, 0950/8, 0950/9, 0952/25, 0952/26, 0952/27, 0952/28, 0952/29, 0953/3, 2313, 2314, 2315, 2333/2, 2352, 2353.
37306	48	Egyek	Tag	0568/6, 0824/1, 0824/23, 0824/24, 0827/10, 0827/11, 0827/12, 0827/14, 0827/15, 0827/16, 0827/17, 0827/2, 0827/20, 0827/7, 0827/8, 0850/3, 091/2, 0921/10, 0921/11, 0921/20.
37318	49	Egyek	Tópart u. 10.	1599, 1603, 1607, 1608, 1609, 1610, 1611/1, 1611/2, 1612, 1613/1, 1613/2, 1614, 1615, 1749, 1750, 1751, 1752, 1753, 1754/1, 1754/2, 1755, 1868, 1869, 1870/1, 1870/2, 1871, 1873/1, 1873/2.
37319	50	Egyek	Erzsébet kert	1232, 1239, 1240, 1241, 1242, 1243, 1244, 1249, 1250, 1251, 1254, 1619, 1620, 1621, 1622, 1623, 1627, 1628, 1629, 1630, 1631, 1632, 1633, 1634, 1635, 1636, 1637.
37322	51	Egyek	Rókahát dűlő	440/1, 625, 626, 629, 633, 634, 635, 636, 637, 638, 639, 640, 641, 642, 643, 644, 645, 646, 647, 648, 649, 650, 651, 652, 653, 654, 655, 656, 657, 658, 659, 660, 661, 662, 663, 664, 665, 666, 667, 668, 669, 670, 671/1, 675, 678, 679, 680, 681, 682, 683, 684, 685, 686, 687, 688, 689, 690, 698, 699, 700.
41948	52	Egyek	Bodajcs-oldal	354, 419, 420, 421, 422, 423, 424, 425, 426, 427, 428, 429, 432, 433, 434, 435, 436, 438, 439, 448, 449, 450, 451, 452, 453, 454, 455, 456, 457, 458, 459, 460, 461, 462, 463, 464, 467, 481, 485, 486, 487, 488, 489, 490, 491, 492, 493, 494, 495, 496, 497, 498, 506, 561, 563, 569, 570, 571, 572, 573, 574, 575, 576, 577, 578, 579, 580, 581, 582, 583, 584, 585, 587, 588, 589, 590, 591/1, 591/2, 593, 594, 595, 596, 597, 599, 600, 601, 602, 603, 604, 605, 606, 607, 440/1, 586, 0305/10, 0305/11, 0305/12, 0305/13, 0305/14, 0305/15, 0305/16, 0305/17, 0305/18, 0305/19, 0305/20, 0305/21, 0305/22, 0305/23, 0305/24, 0305/25, 0305/26, 0305/27, 0305/28, 0305/29, 0305/30, 0305/31, 0305/32, 0305/33, 0305/34, 0305/35.
41955	53	Egyek	Szőlőskert	1183, 1186, 1187, 1188, 1191, 1192, 1195, 1196, 1200, 1201, 1205, 1206, 1207, 1208, 1209, 1210, 1211, 1212, 1215, 1216, 1219, 1220, 1223, 1224/1, 1224/2, 1244, 1253, 1255, 1256, 1257

				,1258, 1259, 1260, 1261, 1262, 1263, 1264, 1265, 1266, 1267, 1268, 1269, 1272, 1273, 1276, 1277, 1278, 1282, 1283, 1286, 1287, 1290, 1291, 1293, 1294, 1295, 1296, 1297, 1299, 1300, 1303, 1332, 1355, 1356, 1358, 1361, 1362.
41956	54	Egyek	Község alatt, a fürredi út és az új temető között	1333, 1334, 1335, 1336, 1337, 1338, 1339, 1340, 1341, 1342, 1344, 1345, 1346, 1347, 1348, 1349, 1350, 1351, 1352, 1507/1, 253, 254, 255/1, 255/2, 256, 257, 258.
41957	55	Egyek	Polgármesteri Hivatal	1507/2, 1507/3, 3, 4, 5, 6/2, 7, 9, 924.
38371	56	Egyek	Villongó-halom	0692/9, 0693, 0694/4, 0694/41, 0694/62, 0694/63, 0694/7, 0724, 0198/1, 0198/2, 0199.
58645	57	Egyek	Kis Szék-halom	0839.
58646	58	Egyek	Dinnyés-halom	0818/151, 0818/152, 0818/154, 0818/155, 0818/181, 0818/182, 0818/191, 0818/74, 0818/75, 0818/76, 0818/77, 0818/78.
58647	59	Egyek	Strázsa-halom	0501/3.
55277	60	Egyek	Félhalom	0827/16, 0827/23, 0827/25, 0827/26, 0827/4.
59056	61	Egyek	Tiszafüred-Lipcsei rész	Egyek: 0813/2, 0813/34, 0813/35, 0813/36, 0813/37. Tiszafüred: 0188, 0189/1, 0189/2, 0189/3, 0189/4, 0189/5, 0189/6, 0189/7, 0189/8.
61564	62	Egyek	Kígyós-fenek	0383/1, 0390/8, 2548, 2549/1, 2549/2, 2550, 2551, 2552, 2553, 2554, 2555, 2556, 2557, 2569, 2577, 2578, 2579, 2580, 2581, 2582, 2586.
61568	63	Egyek	Telekháza, Zalka Máté utca	0390/8, 0391/7, 0450, 0477/29, 0477/30, 0477/31, 0477/32, 0477/33, 2561, 2562, 2563, 2564, 2565, 2566, 2567, 2568/1, 2568/2, 2568/3, 2568/4, 2568/5, 2568/6, 2569, 2570, 2571, 2572/1, 2594, 2595, 2596/1, 2596/10, 2596/11, 2596/12, 2596/13, 2596/14, 2596/15, 2596/16, 2596/17, 2596/18, 2596/19, 2596/2, 2596/20, 2596/21, 2596/22, 2596/23, 2596/3, 2596/4, 2596/5, 2596/6, 2596/7, 2596/8, 2596/9, 2597, 2598, 2599, 2600, 2601/1, 2601/2, 2602/1, 2602/2, 2603, 2604, 2605, 2606, 2607, 2608, 2609, 2610, 2611, 2612, 2657, 2658, 2670, 2671, 2672, 2684, 2685, 2686.
71857	64	Egyek	Kovács-tanya	0325/2, 0325/37, 0325/48, 0325/5, 0325/50, 0325/60, 0325/61, 0326/2,

				0327/1, 0327/4, 0327/8, 0328/3, 0328/4, 0328/7, 0328/8, 0329, 0330/1, 0330/3.
71863	65	Egyek	Szöghatár-halom környéke	0345, 0348, 0950/1, 0950/52, 0950/8, 0951/1, 0951/2, 0951/3, 0952/29, 0952/30, 0952/31, 0952/32, 0952/33.
71865	66	Egyek	Papp-halom 2.	0345, 0346/93, 0348, 0952/34, 0952/35, 0952/36, 0952/37.
71867	67	Egyek	Szög-határ-dűlő 1.	0952/29, 0952/30, 0952/31, 0952/32, 0952/33, 0952/34, 0953/2, 0954/77, 0954/78.
71869	68	Egyek	Szög-határ-dűlő 2.	0952/25, 0952/26, 0952/27, 0952/28, 0953/2, 0954/67, 0954/68, 0954/69.
71871	69	Egyek	Damjanich utca	0950/33, 0950/34, 0950/40, 0950/41, 2111, 2319, 2320, 2321, 2322/1, 2323, 2324, 2325/1, 2325/2, 2326, 2327, 2328/1, 2332, 2333/2, 2339, 2341, 2342, 2343, 2344, 2345, 2346, 2347, 2348, 2349.
71873	70	Egyek	Szög-határ-dűlő 3.	0950/21, 0950/22, 0950/23, 0950/24, 0950/25, 0950/26, 0950/27, 0950/28, 0950/36, 0950/37, 0950/38, 2311, 2312, 2313, 2314, 2315.
71875	71	Egyek	Úrge-hát	0360/1, 0501/3, 0506, 0510/2.
72771	72	Egyek	Telekháza, Godoja-kert	Egyek: 0477/10, 0477/11, 0477/12, 0477/15, 0477/6, 0477/7, 0477/8, 0477/9. Tiszacsege: 0628, 0634/10, 0634/7, 0634/8, 0634/9.
72773	73	Egyek	Kigyós-fenék	0383/1, 0383/2, 0392/2, 0392/6.
73111	74	Egyek	Ragáll	0932/49, 0932/51, 0932/53, 0932/54, 0932/55, 0932/56.
73113	75	Egyek	Hosszú-hát	025/15, 025/18, 025/19, 025/20, 025/21, 025/22, 025/23, 025/24, 025/25, 025/26, 025/28, 025/29, 025/30, 025/31, 025/34, 025/35, 025/36, 025/37, 026, 027/1, 067/1, 0932/100, 0932/101, 0932/10, 0932/104, 0932/105, 0932/106, 0932/107, 0932/108, 0932/109, 0932/112, 0932/113, 0932/49, 0932/96, 0932/97, 0932/98, 0932/99, 0933, 0934/1, 0934/10, 0934/127, 0934/128, 0934/132, 0934/2, 0934/3, 0934/4, 0934/5, 0934/6, 0934/7, 0934/8.
73117	76	Egyek	Tokmány-tábla	059/7, 059/8, 059/9.
73119	77	Egyek	Pecser-hát	046/2.
73121	78	Egyek	Hetvenhármás-dűlő	0348, 0359, 0370/1.
73953	79	Egyek	Kétöklő-halom nyugat	0346/141, 0348.
75555	80	Egyek	Cseppentői Erdőalja	0821/18, 0821/2, 0827/21, 0827/22, 0827/23.
75557	81	Egyek	Cseppentői Teme-	0827/22, 0827/23.

			tő	
75559	82	Egyek	Telekházi út mente	0370/1, 0373, 0378/6, 0378/7, 0378/8, 0379, 0382/7, 0382/3, 0382/4, 0382/5, 0382/6, 0378/8, 0378/9, 0378/10, 0378/11.
82269	83	Egyek	Cseppentői-erdő	0821/18, 0821/2, 0821/3, 0827/12, 0827/20, 0827/21, 0827/22.
85575	84	Egyek	Ohati útfél	0498/70, 0501/3, 0501/6, 0501/7, 2737, 2738, 2739, 2740, 2741, 2742, 2744, 2745/3, 2745/5.
86523	89	Egyek	Tiszaszőlő	0194/5, 0196/1, 0284/17, 0284/63, 0284/64, 0284/65, 0284/66, 0284/67, 0284/79, 0946/16, 0946/18, 0946/19.
86781	90	Egyek	Pecsér-Hát-dűlő	086/2, 086/17, 086/18, 086/19.
87795	91	Egyek	Felső-rét	0196/2, 0197/16, 0197/17.
97107	92	Egyek	Félhalom – Tóth-földek	2891, 2892, 0855.
87795	91	Egyek	Felső-rét	0196/2, 0197/16, 0197/17.

1.5. Közlekedés

1.5.1. Országos úthálózat

Országos mellékutak:

- 3315. számú Tiszafüred-Polgár összekötő út
- 3322. számú Hortobágy-Telekháza összekötő út
- 33324 számú Egyek állomáshoz vezető út

1.5.2. Települési úthálózat

Települési főutak:

- Fő utca
- Csokonai Vitéz Mihály utca
- Hunyadi János utca

Kiszolgáló utak:

- Bem utca
- Tópart utca
- Damjanics utca
- Béke utca
- Tisza utca
- Eötvös utca
- Deák Ferenc utca
- Erzsébet utca
- Téli utca

Kerékpárutak:

- Meglévő nincsen.
- Tiszafüred-Hortobágyi halastó közötti tervezett kerékpárút.

1.5.3. Közösségi közlekedés

A. Autóbusz közlekedés

A község közösségi közlekedését a Volánbusz üzemelteti. Helyi autóbusz járat nem közlekedik a településen, a helyközi járatok tekintetében elégségesen ellátott. Közvetlen autóbuszjáratok vannak Balmazújváros, Polgár, Debrecen településekre.

B. Vasúti közlekedés

Egyek Nagyközséget vasúti szolgálati hely érinti, melyek mindegyike a 108-as számú, Debrecen – Füzesabony vasútvonalon található. A település közigazgatási területén két vasútállomás található.

1. Egyek
2. Ohat-Pusztakócs

1.5.4. Vízi közlekedés

- Településen Egyek és Tiszadorogma között komp közlekedik.
- A Tisza egyekí partján kishajó kikötő található.

1.5.5. Kerékpáros közlekedés

A településen halad keresztül a Hajdú-Bihar Megye által javasolt turisztikai kerékpáros útvonalak közül a Kapcsolódó turisztikai kerékpáros útvonalak Balmazújváros – Tiszacsege – Egyek, A kerékpárút nincs kiépítve. Jelenleg a közúti forgalommal együtt közlekednek a kerékpárosok.

A kerékpárforgalmi létesítmények tervezésénél általános elv, hogy lehetőség szerint előnyben részesítsük az irányhelyes, kétirányú kialakításokat, melyek nagyobb forgalombiztonságot nyújtanak, mint az egy oldali kétirányú kerékpárutak. A hálózat kiépítése során fontos, hogy fedett tárolók kiépítése is megtörténjen.

1.5.6. Gyalogos közlekedés

A településen jellemzően nem épültek ki járdák, ahol igen, azok nem felelnek meg a szabványban előírt követelményeknek.

A megfelelő színvonalú gyalogos közlekedés biztosítása érdekében fontos:

- a járdaburkolatok egybefüggő kiépítése
- a járdák burkolatának szükség szerinti cseréje
- az akadálymentesítés biztosítása
- az iskola környékén meg kell teremteni a biztonságos gyalogos közlekedés feltételeit, hogy az egyedül közlekedő gyermekek is problémamentesen tudjanak hazáig, ill. az iskolába eljutni
- buszmegállók közelében fontos a gyalogátkezőhely megléte, mert a gyalogosok a viszonylag távol lévő gyalogátkelőhely helyett, az úttesten áthaladva érik el a megállót.

1.5.7. Parkolás

Meglévő közterületi parkolók a Fő téren, piacnál és a Hunyadi utcán állnak rendelkezésre.

1.6. Közműellátás

Egyek településszerkezeti tervének készítése során az alátámasztó munkarészek mellékleteként a közműellátásra szakági munkarészek készültek.

A település népességszáma a közelmúltban csaknem azonosan alakult, de a terven kijelölt fejlesztési igények területfelhasználási módosítást igényeltek.

A közműellátás mértékét a komfortos életkörülmény igénye és a környezetvédelmi követelmények határozták meg. A közműfejlesztési javaslat keretében a várható közműigények kielégítési lehetőségeit kellett meghatározni. Nem volt célszerű olyan fejlesztési területet kijelölni, amelynek közműellátása nem, vagy csak irreálisan nagy hálózatfejlesztési igénnyel lett volna megvalósítható.

Egyek közműellátása teljes.

A rendelkezésre álló közművezetékek megfelelő kapacitással rendelkeznek, de amennyiben a településen még intenzívebb területfelhasználás történik, az új beépítésekhez a közművek fejlesztését kell elvégezni.

Az élővizek, patakok, vízfolyások, árkok vízszállító képességének biztosítása fokozottabb karbantartást igényelnek.

A település egyes részein hosszabb távon is fennmarad a nyílt árkos vízvezetés. Ez ideig az egyes ingatlanokra való bejutásra szolgáló kocsibehajtók kialakítását nem korlátozták. A közterületek állapotát, megjelenését a gépjármű behajtók nagyon befolyásolják, ezért ezeknek is a következetes szabályozása szükséges.

Energiaellátás és elektronikus hírközlés vonatkozásában a szabályozási terv kiemelt feladata a föld feletti hálózatok elhelyezési lehetőségének szabályozása, az ágazati előírások településrendezési igényekkel való kiegészítése, amelyek segítségével a település az elvárásait, az épített környezet alakításával szembeni követelményeit érvényesíteni tudja. Az ágazati előírások meghatározzák a hálózati rendszerek üzemeltetéséhez szükséges elvárások alapján az elhelyezés lehetőségét és módját. A település joggal elvárja, és a szabályozási terv előírásainak a segítségével megköveteli, hogy a település igényei is érvényesüljenek.

A szabályozási terv keretében meghatározhatók azok a településrészek, beépítési övezetek, ahol a vezetékek településképi, területgazdálkodási, településszerkezeti szempontból csak földalatti elhelyezéssel kivitelezhetők.

Az energiaellátás vonatkozásában a település fenntartható fejlődésének biztosítása is kiemelt szempont. Ennek igényére a megújuló energiahordozók alkalmazási lehetőségét is lehetővé kell tenni.

A megújuló energiahordozók közül a településen elsősorban a napenergia hasznosítása kaphat kiemelt szerepet.

Az új beépítés, új területhasznosítás lehetőségének már feltételeként kell meghatározni, hogy a beépítés, hasznosítás csak a megfelelő, funkcionálisan szükséges és a környezetvédelmi követelményeket kielégítő, közműellátás biztosítása esetén engedélyezhető. A készülő településszerkezeti terv a település teljes közigazgatási területére vonatkozóan a kül-, és belterület hasznosítási lehetőségét, s ezzel az övezeti besorolását meghatározza.

A javasolt területfelhasználás megvalósításához a megfelelő közműellátást is biztosítani kell. A közműellátás mértékét a komfortos élet- és munkakörülmény igénye és a környezetvédelmi követelmények határozzák meg, amelyet a szabályozási terv keretében kell rögzíteni.

A szabályozási tervben rögzítendő a közművesítési követelmények. A település belterületén, illetve a beépítésre szánt területein amíg a teljes közműellátás nem biztosított, addig hiányos közművesítettség áll rendelkezésre.

A teljes közműellátás amennyiben kiépül, úgy a vízellátást (ivóvíz és tűzi-víz ellátást), a közcsatornás szennyvízelvezetést, a felszíni vízrendezést, valamint az elektronikus hírközlés mellett energiaellátásként a villamos energia ellátást és a földgázellátást kell biztosítani, ezzel lehet majd - többek között - a település fejlődésének minőségét is befolyásolni.

1.6.1. Vízi-közművek

A. Vízellátás

Egyek nagyszágban a vízvezeték minden utcában kiépített. A hálózati rendszer lényeges elemei a biztonságos ellátáshoz szükséges térszíni tározó, mely biztosítja a község hálózatában a szüksége víznyomást.

A vízellátás kapcsán karbantartási és rekonstrukciós feladatok elvégzése indokolt lehet a meglévő hálózat vonatkozásában.

A meglévő fogyasztók teljes körű ellátása mellett a vízellátás fejlesztési javaslatok második csoportjába sorolhatók a településen várható új fogyasztók, illetve a többlet fogyasztók teljes körű vízellátásának kielégítési megoldása.

Az új fejlesztési területek ellátása esetén a települési hálózat gerincvezeték hálózatának továbbépítésére lehet szükség gazdasági szolgáltató kereskedelmi, illetve ipari terület, valamint az új lakóterületi felhasználási övezeteknél. A gerincvezeték hálózat továbbépítését úgy kell hidraulikai és hálózati szempontból megtervezni és megépíteni, hogy a kialakuló hálózat körvezetékes hálózat legyen.

B. Szennyvízcsatornázás

A településen üzemel közüzemi szennyvízhálózat. a hálózat fokozatos bővítése szükséges.

C. Csapadécsatornázás

A beterületi vízgyűjtő területeken keletkező csapadékvizek befogadására, elvezetésére szolgáló nagy kapacitású elfajult földmedrű befogadó csatornák (Nyugati főcsatorna, Árkus-ér, Ohat Völgyes-ér, Tiszafüredi-főcsatorna) mederprofilozása, iszaptalanítása, létfontosságú a település környezeti hatásaira nézve. A vizek mennyiségének növekedése miatt és a karbantartások elmaradása miatt a csatornák rekonstrukcióra szorulnak. A meglévő csatornarendszer teljes felújításra, több helyen átépítésre, korszerűsítésre szorul. Belterületen összegyűlt csapadékvíz a befogadó csatornák elhanyagolt állapota miatt csak lassan, gyakran visszaduzzadva tud lefolyni. Valamennyi gyűjtő csatorna esetében medertisztítás, mederbővítés, néhány helyen esésnövelés szükséges. Ha a befogadók fejlesztése nem történik meg, indokolt lehet esővíztározó építése.

Az elkövetkezendő évek feladata, hogy megoldásra kerüljön a meglévő és burkolásra kerülő utcák csapadékvíz-elvezetése. Csapadékvíz-elvezetéssel nem rendelkező közterületeknél, utcáknál figyelembe kell venni, hogy burkolt út és parkoló csak vízelvezetéssel építhető. Nagyobb parkoló csapadékvizét csak olajfogón keresztül lehet a befogadóba bevezetni. Az ingatlanok épületeinek tetőfelületén összegyülekező csapadékvizeket célszerű csapadékvíz tározóba bevezetni és a tározó vizét újra felhasználni.

1.6.2. Energia közművek

A. Villamos-energia ellátás

Egyek nagyközség területén nagy/középfeszültségű alállomás nem található. A település villamos energia ellátását 22 kV-s hálózatról kerül ellátásra. A hálózat alapvetően légvezeték. Az elektromos vezeték elérhető minden csatlakozni kívánt fogyasztó számára, így a vezeték kiépítettsége 100 %-osnak tekinthető.

A 22 kV-os vezetékről csápszerűen ágaznak le a településen található 22/0,40 kV-os transzformátor állomásokat ellátó ún. leágazó vezetékek. Ezen leágazások néhány transzformátor állomást látnak el egyszerre.

A vezeték biztonsági övezete a szélső vezetéktől mindkét irányba merőlegesen mérve belterületen 2,5 m, külterületen 5,0 m.

Település közigazgatási területén keresztülhalad 132 kV-os átvitelt befolyásoló elosztó hálózat.

B. Gázellátás

A község rendelkezik vezeték gázellátással, mely kisnyomású gázhálózat.

Egyek belterületén a gázelosztó hálózat szinte valamennyi utcában megtalálható. Az elosztóhálózat olyan paraméterekkel épült, hogy az egyes utcákban valamennyi még be nem épített, így el nem látott ingatlan beépítése esetén ráköthető legyen.

A meglévő hálózat a település jelenlegi, és a várható beépítés fejlesztéseinek többlet gázigényeit megfelelően képes ellátni. A gázhálózat teljes ellátás biztosítására lett kiépítve.

C. Távhőellátás

A nagyközség nem rendelkezik távhőellátással és kiépítése a jövőben sem várható.

D. Geotermikus energia

A geotermikus gradiens értéke 15 és 17,5 m között található. A geotermikus energiát jelenleg nem hasznosítják a településen.

E. Megújuló energiahordozó

Egyek természeti adottságaként kezelhető, hogy az országra készített korábbi vizsgálatok szerint a napenergiát gazdaságosan hasznosítható területek közé sorolható. A passzív napenergia hasznosítása az épületek tájolásával érhető el. Ezt nagyon jól lehet hasznosítani új épületek elhelyezésénél, az új épületek jól megtervezett telepítésével. Az épület kedvezőbb tájolásán kívül egyéb építészeti elemek alkalmazásával, tudatos növénytelepítéssel fokozni lehet a hasznosítható napenergia mennyiségét. Jelentős vezetékes energiafogyasztás takarítható meg, ha az új, még beépítetlen térségek beépítési tervei a passzív napenergia hasznosítására törekedve készülnek.

Nagyon fontos a továbbtervezés során ennek a szemléletnek a figyelembe vétele.

A napenergia használata időjárásfüggő, ezért a vezetékes energiahordozóval történő ellátást nem helyettesíti, csak az éves vezetékes energiafogyasztást csökkenti.

A megújuló energiahordozók közül a napenergiának és a geo-energiának van, illetve lehet jelentősebb szerepe, energiagazdálkodási szempontból gazdaságos hasznosítása Egyek nagyközségben.

1.6.3. Hírközlés

A. Vezetékes hírközlés

A nagyközségben belül a vezetékes távközlési hálózat általánosságban földfeletti oszlopokra szerelt, részben földalatti elhelyezésű. A föld feletti oszlopok a kifesztésű hálózat tartóoszlopaira szerelten épültek.

A vezetékes távközlés műszaki megjelenésében közmű jellegű, ám a szolgáltatás alanyi jogon történik. Ezért a rákötések egyéni elbírálás és szerződés alapján készülnek. A szükséges hálózatfejlesztést a szolgáltató saját beruházásaként valósítja meg.

A község új fejlesztési területein a vezetékes hálózat már csak földalatti elhelyezéssel létesülhet. A meglévő légvezetékes hálózatnál is amennyiben lehetséges és gazdaságosan megoldható, törekedni kell a föld alá történő áthelyezésről, mely biztosítja az utcafásítás lehetőségét.

B. Vezetéknélküli hírközlés

A távközlési ellátottságot tovább növeli a vezeték nélküli mobiltelefonok használata. Ennek területi korlátja nincs, Egyekben valamennyi vezeték nélküli táv- (T-Mobile, Telenor, Vodafone) és műsorszóró szolgáltató megfelelő vételi lehetőséget tud biztosítani.

A kedvező műsorvétel érdekében egyéni antennák elhelyezését a településen korlátozni célszerű. Az újabb fejlesztési területeken a kábelhálózat közvetítésével kell a műsorszórást megoldani, elkerülve az épületenként megjelenő antennák látványát. A már beépített területen is célszerű a hálózat kiépítése, földalatti elhelyezéssel és a településkép javítása érdekében fokozatosan felszámolhatók az egyedi antennák. A településképi rendelet erre vonatkozóan rendelkezhet.

1.7. Környezetvédelem

1.7.1. Földtani közeg és a termőföld védelme

Egyek külterülete nem tartozik a kiváló és a jó termőhelyi adottságú szántóterületek közé.

A község közigazgatási területének belterülete a MEGPAR szerinti blokkok szintjén történő közzétételéről szóló 43/2007. (VI.1.) FVM rendelet értelmében nitrátérzékeny terület. Ezeken a területeken mezőgazdasági tevékenységet a jogszabályban és a cselekvési program meghatározott helyes mezőgazdasági gyakorlat előírásai szerint kell végezni.

A mezőgazdasági területek szélerózióra érzékenyek. A mezővédő erdősávok megtartásával, illetve növelésével, a mezőgazdasági kultúrák és művelődési módok helyes megválasztásával lehet a szélerózió mértékét csökkenteni.

Egyek leginkább belvízzel veszélyeztetett területei az alacsonyabban fekvő területek, melyek belterületet nem érintenek.

Feltárt talajszennyeződést nem tartanak nyilván a közigazgatási területen, amennyiben lenne, akkor az esetleges szennyezett területek kármentesítési kötelezettség megállapítása a vonatkozó jogszabályok szerint történik.

1.7.2. Felszíni és felszín alatti vizek védelme

Egyeket a Tisza-folyó érinti.

Egyek legjelentősebb vízfolyása a Tiszafüredi főcsatorna. A települési szennyvíztisztítás szempontjából érzékeny felszíni vizek és vízgyűjtőterületük kijelöléséről szóló 240/2000. (XII.23.) Korm. rendelet alapján a nagyközség nem tartozik az érzékeny felszíni víznek minősített vizek vízgyűjtőterületén található települések közé tartozik. A közigazgatási terület csatornahálózata kielégítő.

A vízfolyások, vízfelületek öntisztulásának elősegítése érdekében a vizek környezetében a természetes, természetközeli ökoszisztémák megőrzése biztosítandó. Törekedni kell a kisvízfolyások, csatornák menti zöldfelületi sávok megtartására, rendszeres karbantartására, az ökológiai folytonosságának biztosítására.

A felszín alatti vizek védettségét meghatározó, a felszín alatti víz állapota szempontjából fokozottan érzékeny területeken lévő települések besorolásáról szóló 27/2004. (XII.25.) KvVM rendelet szerint Egyek közigazgatási területe felszín alatti víz állapota szempontjából fokozottan érzékeny területnek minősül. A felszín alatti vizek védelme érdekében alapvető elvárás a keletkező szennyvizek környezetszennyezést kizáró módon való kezelése.

1.7.3. Zaj- és rezgés elleni védelem

A település zajterhelését leginkább a településen átmenő közúti forgalom zaja okozza. Az üzemi zaj nem jellemző a községben, mivel az ipari tevékenységet végző vállalkozások főként a település lakóterületeitől elkülönített területeken működnek.

A fejlesztési területeken azon épületek, amelyek zajtól védendő helyiségeket tartalmaznak, oly módon helyezhetők el, hogy a zajtól védendő homlokzatok előtt az adott területfelhasználásra vonatkozó zajterhelési határértékek betarthatók legyenek.

Az új közút nyomvonalának vezetése a Településszerkezeti Tervben meghatározott területfelhasználás figyelembevételével történhet.

A rendeltetésük miatt zaj ellen különös védelmet igénylő létesítmények, valamint a csendes pihenésre, kikapcsolódásra alkalmas közterületek esetében javasolt vizsgálni csendes övezet, illetve zajvédelmi szempontból fokozottan védett terület kijelölésének lehetőségét, feltételeit.

1.7.4. Levegőtisztaság-védelem

A kedvező levegőminőség megőrzése érdekében a kondicionáló zöldfelületek – elsősorban az erdők és a települést átszelő utak menti zöld sávok és az útmenti fasorok, zöld sávok megtartandók, illetve fejlesztendők.

A kijelölt gazdasági területeken várható újabb légszennyező pontforrások megjelenése. A belterülettől keletre található iparterületek és az elkerülő út elhelyezkedése kedvező. Az uralkodó szélirányt figyelembe véve a lakóterületek jórészt mentesülnek az ipari szennyezők és az átmenő forgalom okozta környezetterheléstől. Új pontforrások csak az elvárható legjobb technológia alkalmazásával létesíthetők. Az elkerülő út tervezett szakasza mentén gondoskodni kell a tervezett erdősávok, fásítások megvalósításáról.

Levegőtisztaság-védelmi szempontból ökológiailag sérülékeny területek a környezetállapot változására érzékenyebben reagáló területeken kerülhetnek kijelölésre. E területeken szigorúbb levegőtisztaság-védelmi követelmények

nyeket kell érvényesíteni. Ilyen területnek tekintendők Egyek közigazgatási területén az országos ökológiai hálózat területei.

1.7.5. Hulladékkezelés

A településen a hulladékok begyűjtése megoldott. A működő vállalkozások tevékenysége során keletkező termelési hulladékok elszállításáról és ártalmatlanításáról a jogszabályok szerint kell gondoskodnia a termelőnek.

A keletkező veszélyes hulladékokat jogszabályban foglaltak szerint kell nyilvántartani, gyűjteni, a telephelyen belül ideiglenesen tárolni. Veszélyes hulladékok kezelésre csak hulladékkezelési engedéllyel rendelkező szervezeteknek adhatók át. [Jelenleg a vonatkozó jogszabály a veszélyes hulladékkal kapcsolatos egyes tevékenységek részletes szabályairól szóló 225/2015. (VII.7.) Korm. rendelet].

A hulladékok elszállítását a Debreceni Hulladék Közszolgáltató Nonprofit Kft. alvállalkozója útján a Bihari Hulladékgazdálkodási Nonprofit Kft. végzi, amelynek kijelölt ártalmatlanító helye 47. számú főút Berettyóújfalu-Furta közötti szakasz, 43-44 km-en lévő hulladékkezelő központ.

Alapjellemezéshez szükséges vizsgálatok nélkül az alábbi inert hulladékokat veszi át a telep.

- üveg alapú, szálás anyagok hulladékai, ha nem tartalmaz szerves kötőanyagot,
- csomagolási üveg-hulladékokat,
- építési és bontási hulladékok közül: beton, téglá, cserép és kerámiák, ezen anyagok keveréke, üveg,
- földet, talajt és köveket, amelyek nem tartalmaznak humuszos réteget, tőzeget, szennyezett területről származó földet, követ.

A település területén a kommunális hulladék begyűjtését a hulladékkezelő hetente egy alkalommal végzi szerdai napokon. A község lakossága rendelkezik egységes hulladékgyűjtő edényzettel, a szemét begyűjtése erre alkalmas edényzetekben történik. A begyűjtést végző vállalkozó rendelkezik pormentes tömörítésre alkalmas hulladékszállító járművel. A településen nem működik szilárd hulladéklerakó.

1.8. Környezetvédelem

1.8.1. Vízvédellemmel, vízrajzi veszélyeztetettséggel kapcsolatos védelmek és korlátozások

- vízfolyások mentén 6 m-es parti sáv.
- csapadék elvezetést szolgáló árkok, csatornák mentén 3-3 m-es parti sáv.

1.8.2. Közműlétesítmények védőterületei, védőtávolságai

- 1 kV felett 35 kV névleges feszültség szint alatt föld feletti szabadvezeték az E-ON alapszolgáltatása alapján 6-6 méter.
- 35-200 kV névleges feszültség szint alatt föld feletti szabadvezeték esetén a 2/2013. (I.22.) a villamosművek, valamint a termelői, magán- és közvetlen vezetékek biztonsági övezetéről szóló NGM rendelet alapján 13-13 méter.

A védőtávolsággal, védőterülettel érintett területen a vonatkozó jogszabályok szerint kell eljárni.

1.8.3. Közlekedés védőterületei, védőtávolságai

- országos mellékút külterületi szakaszán tengelytől mérten 50-50 m, azonban ilyen jellegű út a községben nem található.

1.8.4. Táj- és természetvédelem

A. Nemzetközi védettség alatt álló területek

Egyek nagyközség közigazgatási területét a NATURA 2000 terület érinti.

B. Magyarországi természetvédelmi védettség alatt álló területek

A település közigazgatási területét érinti:

- Hortobágyi Nemzeti Park területe
- világörökségi helyszín Hortobágyi Nemzeti Park-a Puszta
- tájképvédelmi körzet területe
- országos természetvédelemi terület határa
- országos ökológiai hálózat magterülete
- országos ökológiai hálózat ökológiai folyosója
- országos ökológiai hálózat puffer területe
- tájképvédelmi terület, tájképvédelmi szempontból kiemelten kezelendő terület
- egyedi tájérték
- ex-lege védett területek (láp, kunhalom)
- bioszférarezervátum

1.8.5. Örökségvédelem

A. Országos művi értékvédelem

- nyilvántartott régészeti lelőhelyek határa
- műemlék, műemléki környezet

B. Helyi művi értékvédelem

- helyi egyedi védelem alatt álló épületek

1.9. Korlátozások

Területi adottságból, területhasználatból eredő korlátozások

- erdők övezete
- erdőtelepítésre javasolt terület övezete
- tájképvédelmi terület övezete

2. VÁLTOZASSAL ÉRINTETT TERÜLETEK 2. sz. melléklet

Sorszám	Érintett terület, helyrajzi szám	Terület mérete	Jelenlegi terület-felhasználás	Tervezett terület-felhasználás
1		15,245 ha 2,319 ha 6,031 ha	Köü Ev Eg	Ge: 0,378 ha Gksz: 1,7778 ha Má: 19,878 ha Z:1,562 ha
2	0123/7, 0123/3, 0123/5, 0123/9, 0123/10, 0129/4, 0129/3, 0129/2, 0129/1 hrsz	11,554 ha	Má	K-mű
3	0328/9,0309/1 4 hrsz	10,987 ha	Má	Mko
4	0821/22, 0821/27, 0821/26 hrsz	4,389 ha 4,934 ha 0,217 ha	Má Mk Közleke- dési	Mko
5	0816/8 0816/11 0816,14 0816/12 0816/9 0816/10 0816/15 0816/16 0816/17 0816/1 hrsz	1,017 ha 0,273 ha 0,985 ha 1,162 ha 1,212 ha 0,024 ha 0,444 ha 0,822 ha 0,572 ha 0,855 ha	Má Mk	Mko
6	0673, 0671/2 a alrészlet hrsz	3,904 ha	Má	Mko

7	0650/2 hrsz	0,601 ha	Má	Mko
8	0514/5 hrsz	9,253 ha	Má	Mko
9	0934/26, 0934/138 és 0934/66 hrsz	3,874 ha	Má	K-en
10	0916/1, 0917/1, 0914, 0912/1, 0921/5 hrsz	23,608 ha	Má	Kb-log
13	0327/4 hrsz	0,529 ha	K-sp	K-gyep
14	-	-	-	-
15	-	-	-	-
16	0383/1 hrsz	-	-	-
17	0859/5 d alrészlet hrsz	1,408 ha	Má	Ev
18	0921/10 hrsz	0,977 ha	Ev	Gksz
19	04/6 04/4 04/27 hrsz	0,413 ha 0,306 ha 0,285 ha	Má	Ev

20	0455/2 0453/11 0453/12 0458	16,417 ha	V6	V-Ev	
	0449/19 0449/39	2,687 ha 1,756 ha	Má Má	Eg Eg	
	0276/58 0276/59 0276/76	1,541 ha 1,889 ha 1,591 ha	Má Má Má	Eg Eg Eg	
	0501/19 0533/5 0522	0,658 ha 9,979 ha 5,667 ha	Má Má Má	Eg Ev Ev	
	0692/21 0860 „b” 059/38 059/39	1,201 ha 2,183 ha 1,847 ha 1,605 ha	Má V5 Má Má	Eg V-Ev Eg Eg	
	072 „a” 094/29 027/4 023/5	4,824 ha 2,979 ha 5,243 ha 0,555 ha	Má Má Má Má	Eg Eg Eg Eg	
	0940/7 0176/36 0176/32 0220	1,160 ha 5,840 ha 1,263 ha 35,559 ha	Má Má Má V6	Eg Eg Eg V-Ev	
	0197/24 és 0197/23 „b” 0284/8 0318/1 „a” hrsz	0,898 ha 6,177 ha 1,266 ha	Üü Má Má	Eg Ev Eg	
	21	0823/6 hrsz	1,929 ha	Má-x	Ev

22	0501/4	4,789 ha	Mk	Mko
	0501/5	25,151 ha		
	0501/8	19,013 ha		
	0501/9	11,461 ha		
	0501/15	7,086 ha		
	0501/14	0,592 ha		
	0835/1	3,29 ha		
	0835/6	0,426 ha		
	0835/7	2,380 ha		
	0835/12	8,484 ha		
	0835/8	4,129 ha		
	0835/9	0,383 ha		
	0835/10	1,344 ha		
	0835/11	0,491 ha		
0501/6	0,539 ha			
0501/7	0,534 ha			
hrsz				
23	2352/2 2352/1 rész- ben hrsz	2,01 ha	Z	Kb-t
24	0376/4 hrsz	0,108 ha	Má	Lf
25	-	-	-	-
26	245 hrsz	0,010 ha	Ket	Lf
27	2340	12,198 ha	Lf	Gksz
	2341			
	2342			
	2343			
	2344/1			
	2344/2			
	2346			
	2347			
	2348			
	2349			
	2350			
2351				
hrsz				

28	440/1 hrsz	0,05 ha	Köu	Lf
29	548 hrsz	0,111 ha	Lf	Vt
30	0192/14 0192/15 0192/1 hrsz	0,452 ha 8,327 ha 8,213 ha	V5	Tk
31	0451/6 0451/2 hrsz	1,737 ha 12,266 ha	V5	Tk

VÁLTOZÁSOK TERVLAPJÁT (MI:20000) LD. KÜLÖN TERVLAPON!

3. TELEPÜLÉS TERÜLETI MÉRLEG 3. sz. melléklet

c			
BÉPÍTÉSRE SZÁNT TERÜLETEK			
Területfelhasználás		Meglévő állapot	Új terv
		terület (ha)	terület (ha)
Lakóterület	Lk: Kisvárosias lakóterület	40,0560	40,0560
	Lke: Kertvárosias lakóterület	79,8146	79,8146
	Lf: Falusias lakóterület	244,0147	231,7615
Vegyes terület	Vt: Településközpont vegyes terület	15,5307	15,6417
Gazdasági terület	Gksz: Kereskedelmi, szolgáltató gazdasági terület	23,954	39,9170
	Ge: Egyéb ipari terület	71,424	71,802
Üdülőtérület	Üü: Üdülőtér terület	22,3714	21,4734
Különleges beépítésre szánt terület	Sp: Nagyterjedésű sportolási célú terület (K-sp)	4,8689	4,3399
	Mü: Mezőgazdasági üzemi terület (K-mü)	50,0391	61,5931
	Kö: Közmű- és hírközlési létesítmény terület (K-km)	0,7358	0,7358
	Egyéb: az OTÉK 10-23. §-ában foglaltak egyikébe sem sorolható, helyi sajátosságot hordozó terület: Különleges piacter, vásártér terület (K-pt) Különleges közpark karbantartó terület (K-kk) Különleges szennyvíztisztító terület (K-sz) Különleges gyepmesteri telep terület (K-gyep)	2,6256	3,1546
	ÖSSZESEN	555,4348	570,2896

BEÉPÍTÉSRE NEM SZÁNT TERÜLETEK			
Területfelhasználás		Hatályos terv	Új terv
		terület (ha)	terület (ha)
Közlekedési és közmű terület	Köu: Közúti közlekedési terület (Köu)	69,4066	50,6846
	Kök: Kötőtpályás közlekedési terület (Kök)	48,7517	48,7517
Zöldterület	Zkp: Közpark	32,3045	29,8285
Erdőterület	Ev: Védelmi erdőterület	660,5889	711,4939
	Eg: Gazdasági erdőterület	2,5197	41,4687
Mezőgazdasági terület	Mh: Halastó	395,2452	395,2452
	Má: Általános mezőgazdasági terület	7581,1349	5355,9174
	Mko: Korlátozott használatú mezőgazdasági terület	0	2335,2545
	Mk: Kertes mezőgazdasági terület	90,092	0
Vízgazdálkodási terület	V: Vízgazdálkodási terület	983,8436	766,691
Természetközeli terület	Tk: Természetközeli terület	0	67,8022
Különleges beépítésre nem szánt terület	En: Megújuló energiaforrás hasznosításának céljára szolgáló terület (Kb-en)	0	3,4526
	T: Temető területe (Kb-t)	4,7063	6,7163
	B: Nyersanyag kitermelés (bánya) nyersanyag feldolgozás céljára szolgáló terület (Kb-b)	11,8413	11,8413
	Egyéb: az OTÉK 10-23. §-ában foglaltak egyikébe sem sorolható, helyi sajátosságot hordozó terület. Különleges legyeleti park terület (Kb-et) Különleges idegenforgalmi hasznosításra szánt, jelentős zöldfelülettel kialakítandó terület (Kb-id) Különleges helyi sajátosságot hordozó logisztikai terület (Kb-log)	38,9929	63,6109
ÖSSZESEN		9919,4276	9920,3868

BEÉPÍTÉSRE SZÁNT TERÜLETEK	555,4348	570,2896
BEÉPÍTÉSRE NEM SZÁNT TERÜLETEK	9919,4276	9920,3868
ÖSSZESEN	10474,8624	10474,8624

3. TERÜLETRENDEZÉSI TERVVEL VALÓ ÖSSZHANG IGAZOLÁSA 4. sz. melléklet

A területrendezési tervekkel való összefüggéseket a három tervezési szinten kell vizsgálni, melyek a következők:

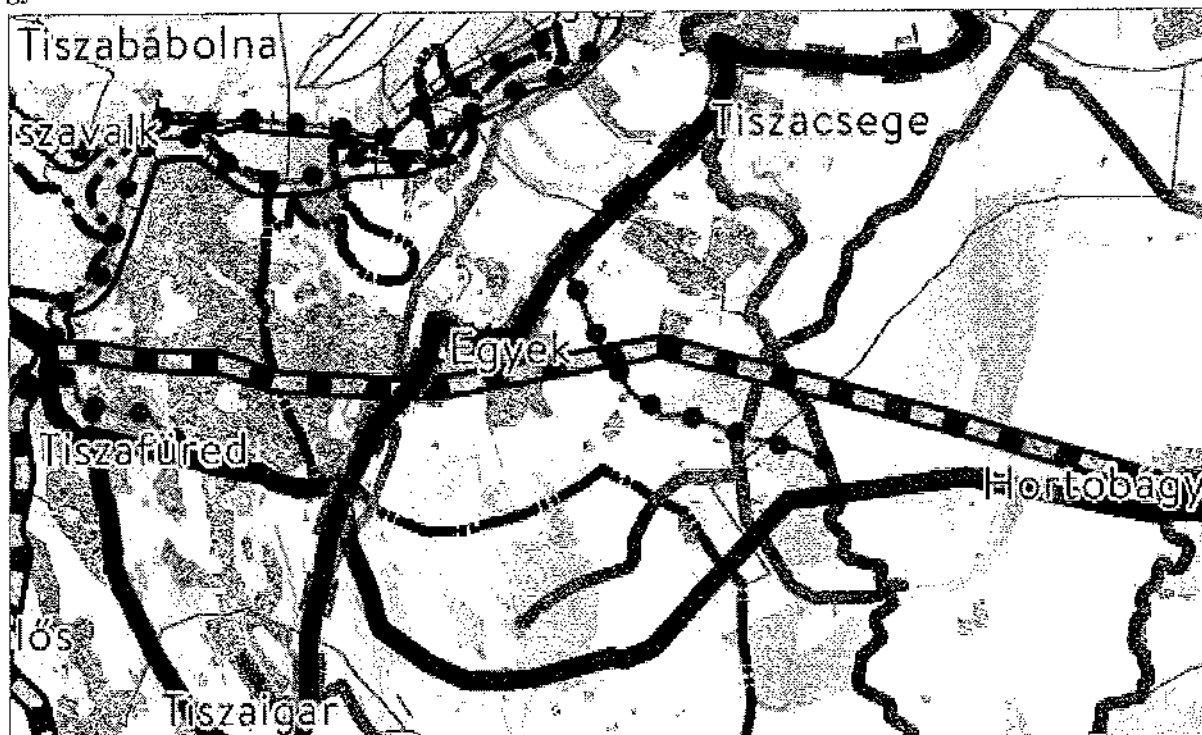
- **Országos szint:** országos területrendezési terv
- **Térségi szint:** megyei területrendezési terv
- **Települési szint:** településszerkezeti terv

Figyelembe veendő magasabb szintű területrendezési tervek:

- a 2018. évi CXXXIX. törvénnyel jóváhagyott Magyarország és egyes kiemelt térségeinek területrendezési tervnek Országos Területrendezési Terve (a továbbiakban MoTrT), valamint
- a Hajdú-Bihar Megye Területrendezési Terve (a továbbiakban: HBMTTrT) 2020. június 26-án, a Hajdú-Bihar Megyei Önkormányzat Közgyűlésének 3/2020. (VI.29.) számú rendeletével elfogadásra került és az 2020. július 1-től hatályos.





A településszerkezeti terv és a 2018. évi CXXXIX. törvénnyel jóváhagyott Magyarország és egyes kiemelt térségeinek területrendezési tervének Országos Területrendezési Tervvel való összhang vizsgálata.

A település közigazgatási területére vonatkozó kivonat az Ország Szerkezeti Tervéből, jelmagyarazattal:















Kivonat az OTRT tv 2. mellékletéből, az Ország Szerkezeti Tervéből















Országos területfelhasználási kategóriák

-  Erdőgazdálkodási terület
-  Mezőgazdasági terület
-  Vízgazdálkodási terület
-  Felépítési terület










Közlekedési hálózatok és egyedi építmények

-  Gyorsforgalmi út (meglévő)
-  Gyorsforgalmi út (tervezett)
-  Főút (meglévő)
-  Főút (tervezett)
-  Nagysebességű vasútvonal (tervezett)
-  Egyéb országos törzshálózati vasúti pálya (meglévő)
-  Egyéb országos törzshálózati vasúti pálya (tervezett)
-  Nemzetközi kereskedelmi repülőtér (meglévő)
-  Közös felhasználású katonai és polgári repülőtérrel fejlesztendő repülőtér (meglévő)
-  Országos társasparányon
-  Országos út (meglévő)
-  Határkötő (meglévő)




Energetikai hálózatok és egyedi építmények

-  Atomerőmű (meglévő)
-  Atomerőmű (tervezett)
-  Egyéb 50 MW vagy annál nagyobb névleges teljesítőképességű erőmű (meglévő)
-  Egyéb 50 MW vagy annál nagyobb névleges teljesítőképességű erőmű (tervezett)
-  750 kV-os átviteli hálózati távvezeték (meglévő)
-  750 kV-os átviteli hálózati távvezeték (tervezett)
-  400 kV-os átviteli hálózati távvezeték (meglévő)
-  400 kV-os átviteli hálózati távvezeték (tervezett)
-  220 kV-os átviteli hálózati távvezeték (meglévő)
-  220 kV-os átviteli hálózati távvezeték (tervezett)
-  Földgázszállító vezeték (meglévő)
-  Földgázszállító vezeték (tervezett)
-  Kőolyszállító vezeték (meglévő)
-  Termékvezeték (meglévő)




Vízi létesítmények

-  VIT-tározó (meglévő)
-  VIT-tározó (tervezett)
-  Országos vízár-elhárítási célú tározó (meglévő)
-  Országos vízár-elhárítási célú tározó (tervezett)
-  Kiemelt jelentőségű vízi építmény (meglévő)
-  Országos jelentőségű csatorna (meglévő)
-  Országos jelentőségű csatorna (tervezett)
-  Elsőrendű árvízvédelmi fővédvonal (meglévő)
-  Elsőrendű árvízvédelmi fővédvonal (tervezett)

Hulladékgazdálkodási létesítmények

-  Veszélyeshulladék-tározó (meglévő)
-  Veszélyeshulladék-égetőmű (meglévő)
-  Radioaktív hulladék-tározó (meglévő)

Alaptérképi elemek

-  Országhatár
-  Megyelhatár
-  Település-közigazgatási határa

Az igazgatási területet az alábbi területfelhasználási kategóriák érintik:

1. erdőgazdálkodási térség
2. mezőgazdasági térség
3. vízgazdálkodási térség
4. települési térség

Települést érintő terület felhasználási kategóriák:

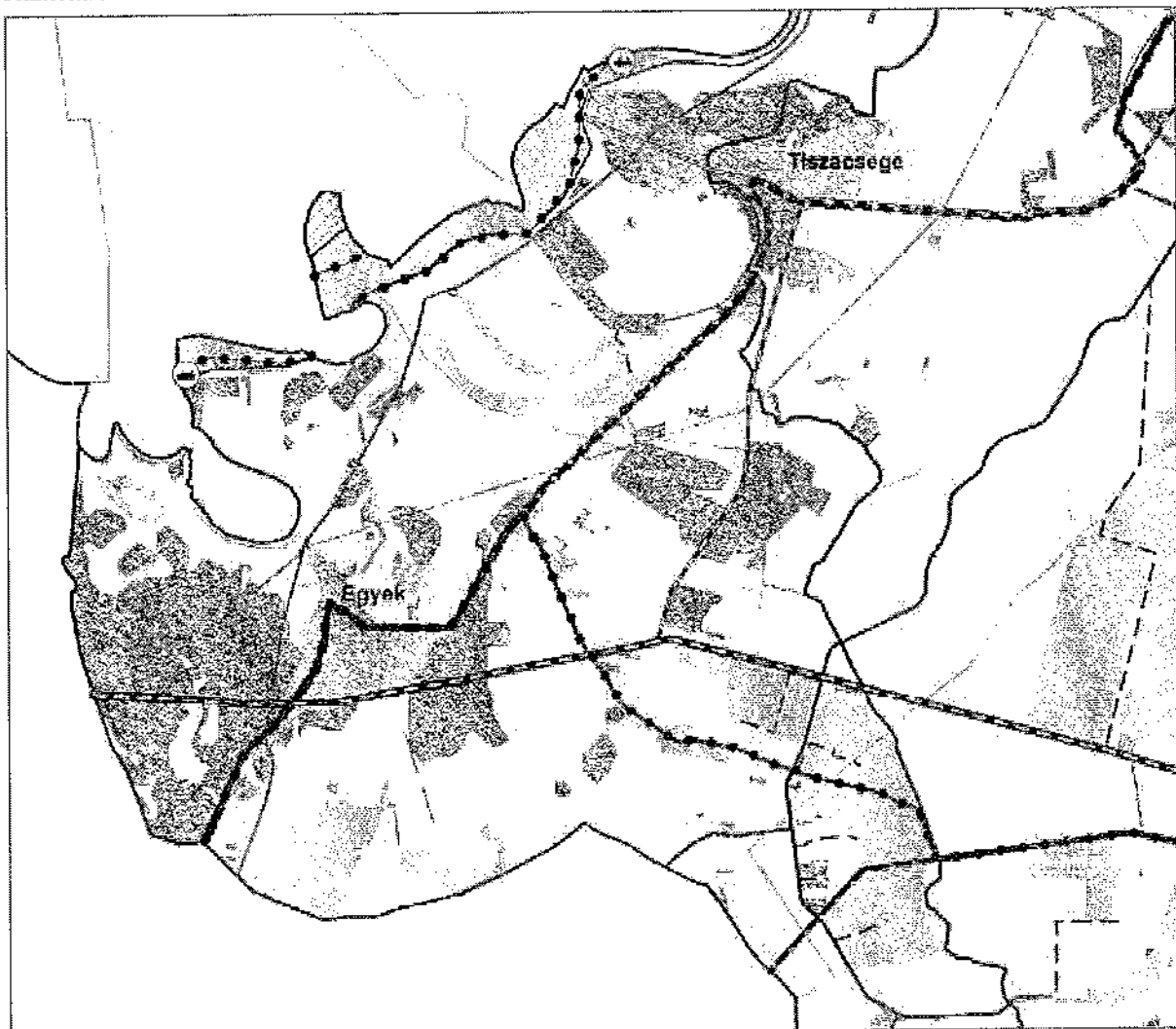
- erdőgazdálkodási térség
- mezőgazdasági térség
- vízgazdálkodási térség
- települési térség

Települést érintő országos műszaki infrastruktúra hálózatok:

- Főút
- Egyéb országos törzshálózati vasúti pálya meglévő
- Országos kerékpárút törzshálózati vonal – tervezett
- Földgázelosztó vezeték – meglévő

A településszerkezeti terv és a Hajdú-Bihar Megye Területrendezési Tervről szóló 3/2020. (VI.29.) Hajdú-Bihar Megyei Önkormányzat Közgyűlésének rendeletével való összhang vizsgálata.

A település közigazgatási területére vonatkozó kivonat az Térségi Szerkezeti Tervből jelmagyarázattal:




Kivonat az MTrT rendelet 2. mellékletéből, az Térségi szerkezeti terv


JELMAGYARÁZAT

TERÜLETSZERKEZET, TERÜLETHASZNÁLAT

Térségi területfelhasználási kategóriák

 Közigazgatási térség

— Mezőgazdasági térség

 Vízgazdálkodási térség

 Települési térség

Településrendszer elemei


 Regionális térszervező központ


 Térségi térszervező központ

TÉRSÉGI JELENTŐSÉGŰ MŰSZAKI INFRASTRUKTÚRA-HÁLÓZAT ÉS EGYEDI ÉPÍTMÉNYEK


Közlekedési hálózatok és egyedi építmények


Gyorsforgalmi út

 Meglévő


 Tervezett


Főút

 Meglévő

 Tervezett

Térségi szerepű összekötő út

 Meglévő


 Tervezett

Mellékút


 Meglévő egyéb mellékút


 Tervezett egyéb mellékút

Közúti híd


 Meglévő

Közúti határátkelő


 Meglévő

 Tervezett

Nagysebességű vasútvonal


 Tervezett

Egyéb országos törzshálózati vasúti pálya


 Meglévő

Országos vasúti mellékvonal


 Meglévő

 Tervezett


Vasúti határátkelő


 Meglévő

Nemzetközi kereskedelmi repülőtér

 Meglévő

Országos kerékpárútvonal

 Meglévő

 Tervezett

Térségi kerékpárútvonal


 Meglévő térségi kerékpárútvonal


 Tervezett térségi kerékpárútvonal

Kompátkelőhely

 Meglévő

Térségi logisztikai központ

 Meglévő térségi logisztikai központ

 Tervezett térségi logisztikai központ


Energetikai hálózatok és egyéb építmények

5-50 MW névleges teljesítőképességű erőmű

 Meglévő

 Tervezett


50MW vagy annál nagyobb névleges teljesítőképességű erőmű

 Meglévő


Kőolajszállító vezeték

 Meglévő


Földgázszállító vezeték

 Meglévő


Földgázelosztó vezeték

 Meglévő


Termékvezeték


 Meglévő

750 kV-os átviteli hálózati távvezeték


 Meglévő

400 kV-os átviteli hálózati távvezeték


 Meglévő

 Tervezett

220 kV-os átviteli hálózati távvezeték


 Meglévő

Térségi ellátást biztosító 132 kV-os elosztó hálózat

 Meglévő


 Tervezett

Átviteli befolyásoló 132 kV-os elosztó hálózat


 Tervezett

Vízi létesítmények


Elsőrendű árvízvédelmi fővédvonal


 Meglévő

Országos jelentőségű csatorna


 Meglévő

Térségi csatorna


 Meglévő

 Tervezett


Országos vízkár-elhárítási célú tározó

 Meglévő

VTT-tározó

 Tervezett

1 millió m³-t meghaladó térfogatú vízkár-elhárítási célú tározó


 Meglévő

Kiemelt jelentőségű vízi építmény


 Meglévő

Hulladékgyűjtés


Térségi hulladékkezelő

 Meglévő térségi hulladékkezelő


Veszélyeshulladék lerakó

 Meglévő


ALAPTÉRKÉPI ELEMEK


 Országhatár

 Település közigazgatási határa

 Megyehatár

Térségi repülőtér

 Meglévő térségi repülőtér

 Tervezett térségi repülőtér

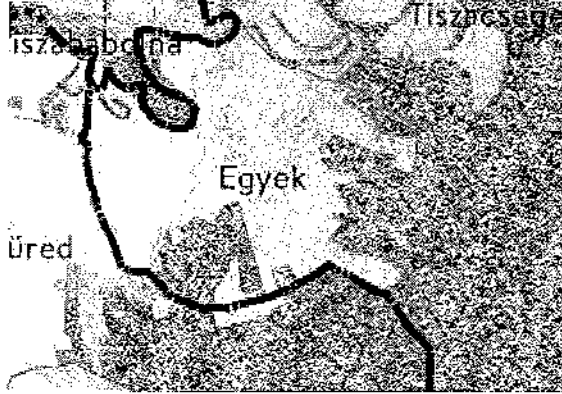
Terv alapján az érintett térségi területfelhasználások

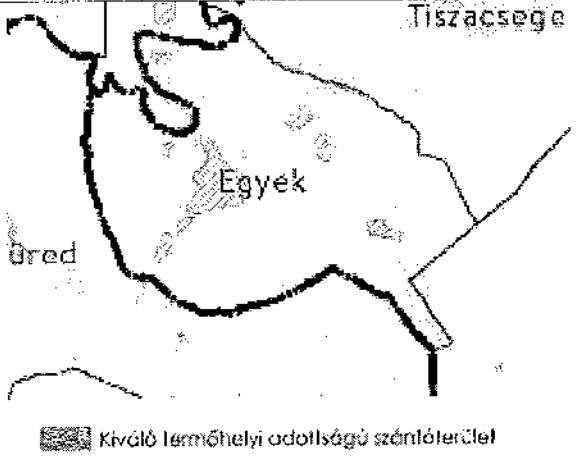
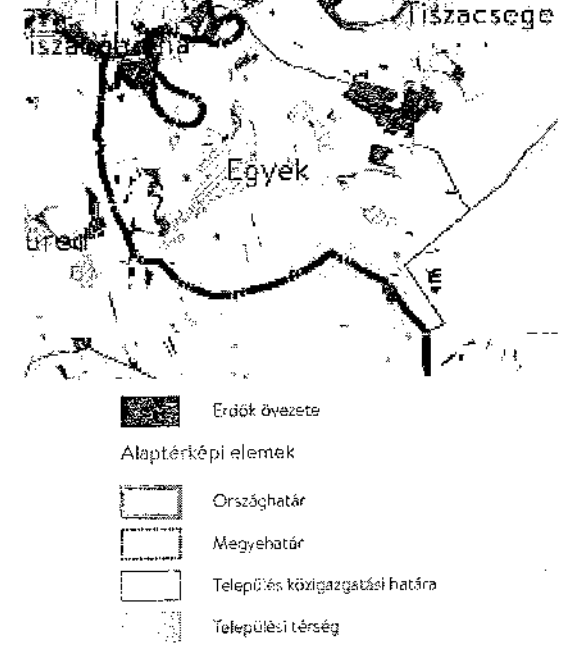
1. erdőgazdálkodási térség
2. mezőgazdasági térség
3. települési térség
4. vízgazdálkodási térség

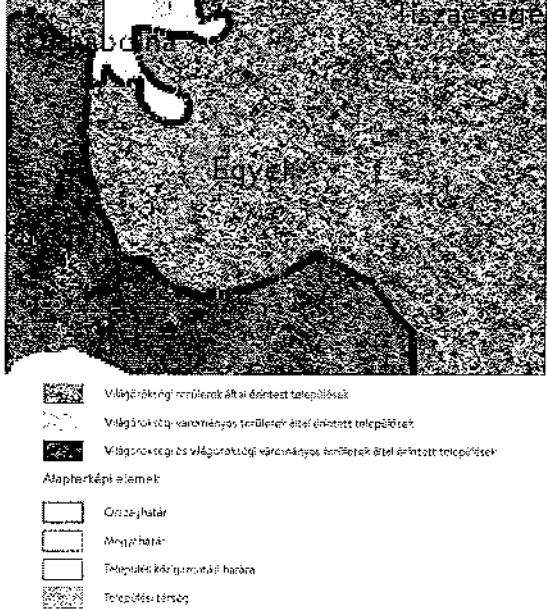
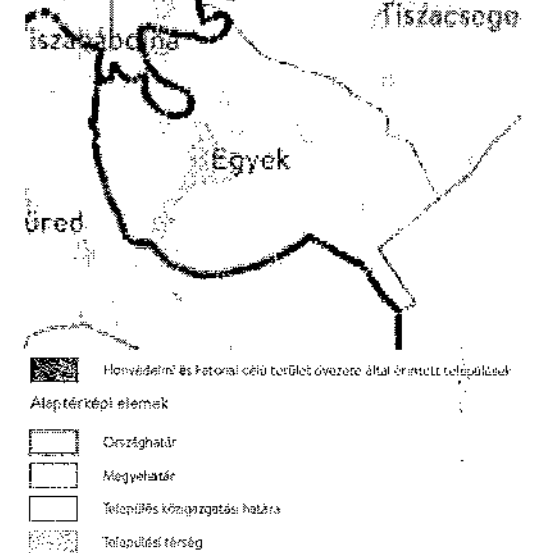
A Térségi Szerkezeti Terv alapján a következő vonalas és pontszerű objektumok érintik Egyek Nagyközség közigazgatási területét:

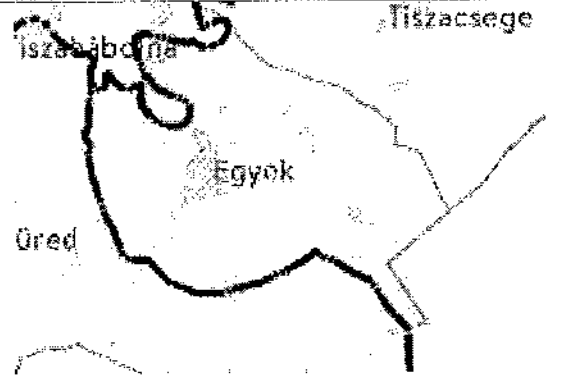
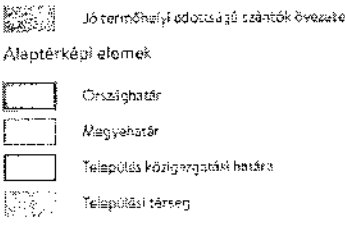
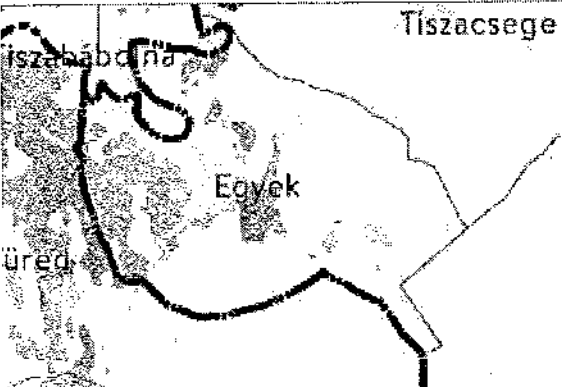
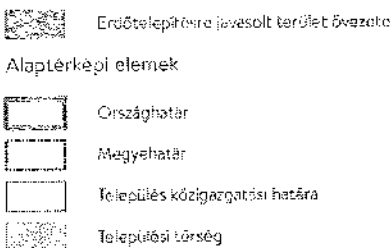
- Főút
- Egyéb országos törzshálózati vasúti pálya meglévő
- Országos kerékpárút törzshálózati vonal – tervezett
- Földgázelosztó vezeték – meglévő
- Földgáz szállító vezeték – meglévő
- Térségi ellátás biztosító 132 kV-os elosztó hálózat- meglévő
- Kompátkelőhely- meglévő

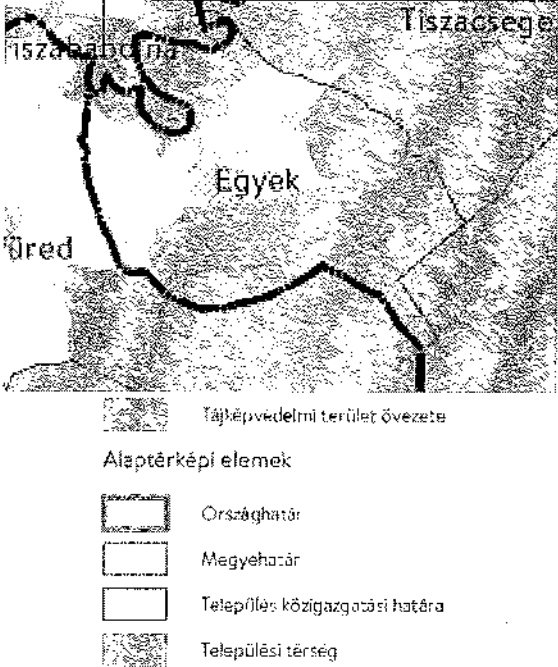
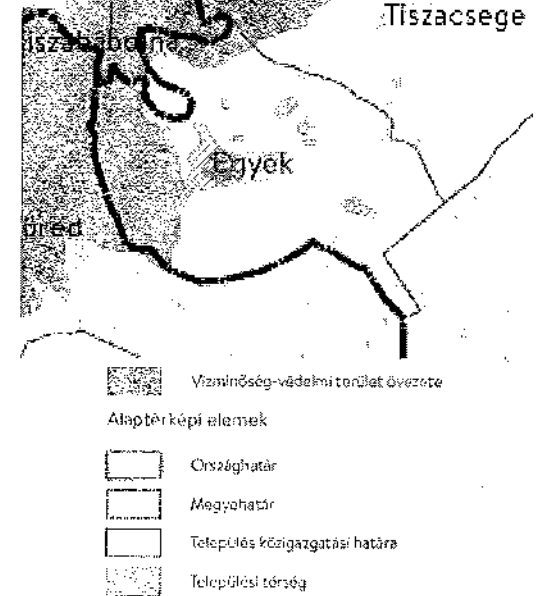
Összefoglaló táblázat a térségi övezetekkel való érintettség vizsgálatról


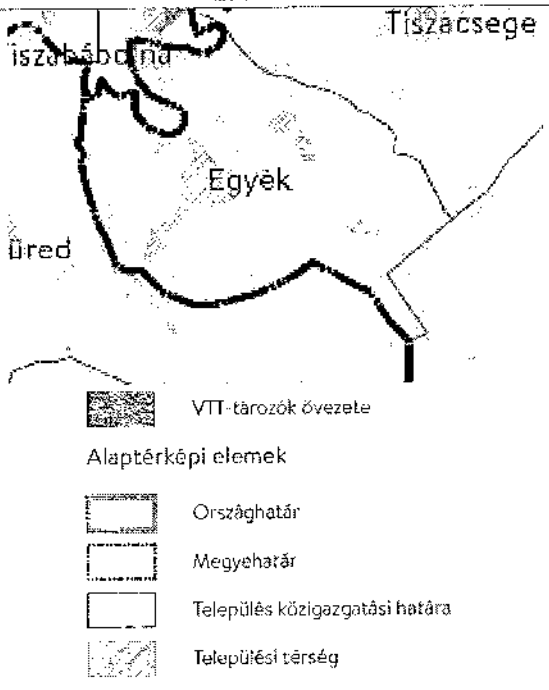
MoTrT tv.		A közigazgatási terület érintettsége	Teendő
ökol. hálózat magterület övezete	 <p style="text-align: center;">MoTrT 3/1 melléklet</p>	Érinti.	Új beépítés-re szánt terület nem kerül kijelölésre.
ökol. hálózat ökológiai folyosó övezete		Érinti.	Új beépítés-re szánt terület nem kerül kijelölésre. Bánya terület kerül kijelölésre.
ökológiai hálózat puffer területének övezete		Érinti.	Új beépítés-re szánt terület kerül kijelölésre.

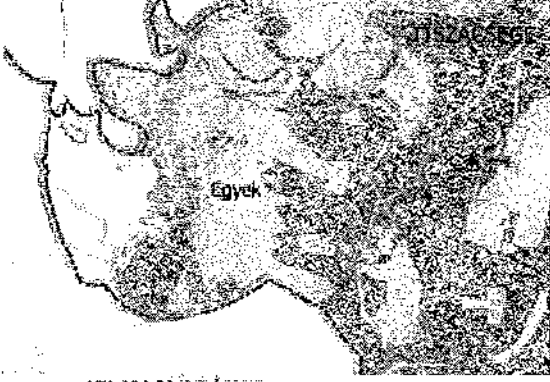








MoTrT tv.		A köz- igazgatási terület- érintett- sége	Teendő
Kiváló termő- helyi adottsá- gú szántóterü- let övezete	 <p style="text-align: center;">MoTrT 3/2 melléklet</p>	Nem érinti.	Nincs.
Erdők övezete	 <p style="text-align: center;">MoTrT 3/3 melléklet</p>	Érinti.	Nincs.

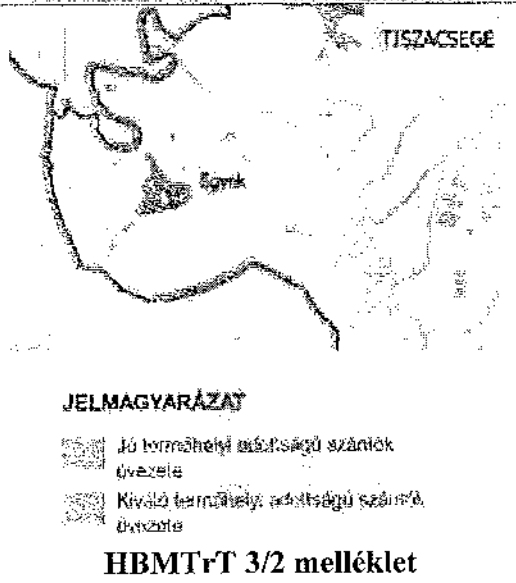
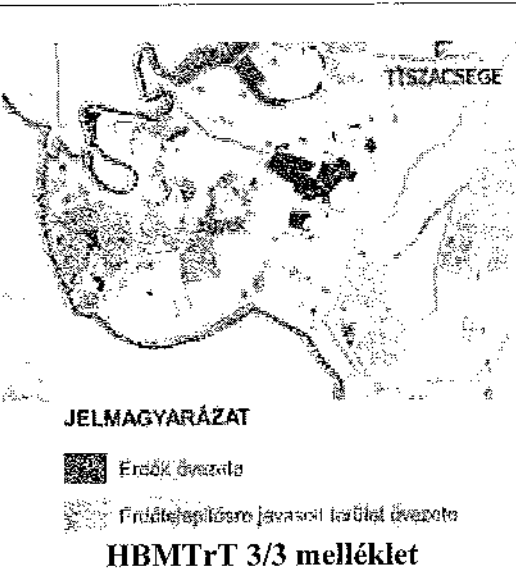
MoTrT tv.		A köz- igazgatási terület érintett- sége	Teendő
Világörökségi és világörökség várományos terület övezete	 <p style="text-align: center;">MoTrT 3/4 melléklet</p>	Érinti.	Tényleges világörökségi helyszín adatszolgáltatás alapján került lehatárolásra.
Honvédelmi és katonai célú övezet területe	 <p style="text-align: center;">MoTrT 3/5 melléklet</p>	Nem érinti.	Nincs.

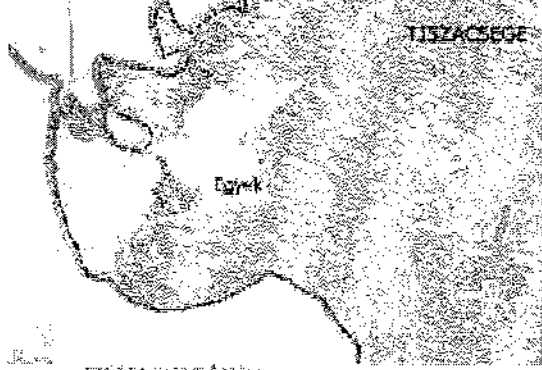




9/2019 MvM rendelet		A köz- igazgatási terület érintettsé- ge	Teendő
Jó termőhelyi adottságú szántók övezete	 <p style="text-align: center;">Tiszacsege</p> <p style="text-align: center;">Iszabócsina</p> <p style="text-align: center;">Üred</p> <p style="text-align: center;">Egyek</p> <p style="text-align: center;">  </p> <p style="text-align: center;"> 9/2019. (VI. 14.) MvM rendelete 1.sz. melléklet </p>	Nem érinti.	Nincs.
Erdőtelepítés- re javasolt terület övezete	 <p style="text-align: center;">Tiszacsege</p> <p style="text-align: center;">Iszabócsina</p> <p style="text-align: center;">Üred</p> <p style="text-align: center;">Egyek</p> <p style="text-align: center;">  </p> <p style="text-align: center;"> 9/2019. (VI. 14.) MvM rendelete 2.sz. melléklet </p>	Érinti.	Erdők kijelölésénél figyelembevételekre kerül.

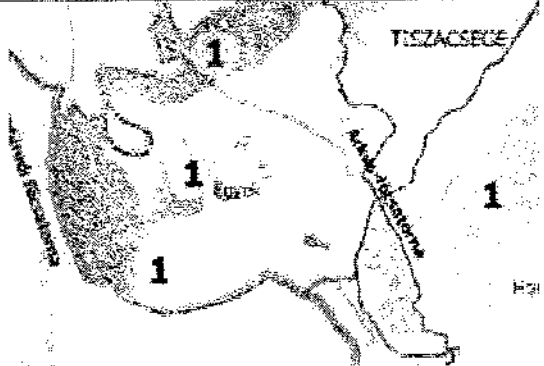

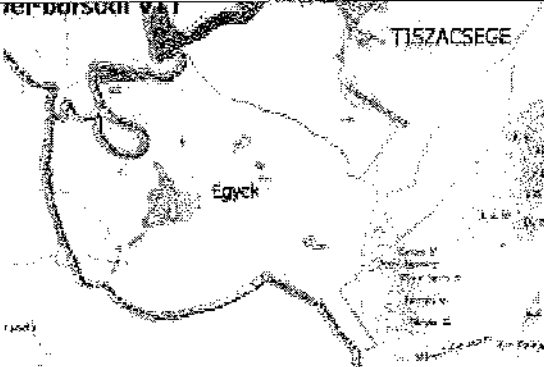





9/2019 MvM rendelet		A köz- igazgatási terület érintett- sége	Teendő
Tájképvédelmi terület övezete	 <p style="text-align: center;">9/2019. (VI. 14.) MvM rendelete 3.sz. melléklet</p>	Érinti.	Jogszabály szerinti előírások megalkotásra kerülnek.
Vízminőség-védelmi terület övezete	 <p style="text-align: center;">9/2019. (VI. 14.) MvM rendelete 4.sz. melléklet</p>	Érinti.	Terület kijelölésre került.


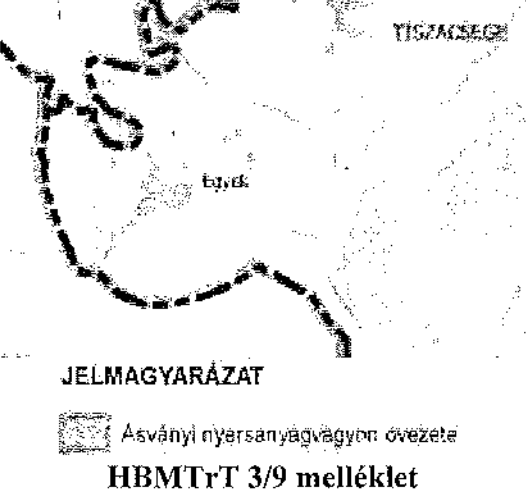
9/2019 MvM rendelet		A közigazgatási terület érintettsége	Teendő
<p>Nagyvízi meder övezete</p>	 <p style="text-align: center;">9/2019. (VI. 14.) MvM rendelete 5.sz. melléklet</p>	Érinti.	Új beépítésre szánt terület nem kerül kijelölésre.
<p>VTT tározók övezete</p>	 <p style="text-align: center;">9/2019. (VI. 14.) MvM rendelete 6.sz. melléklet</p>	Nem érinti.	Nincs.

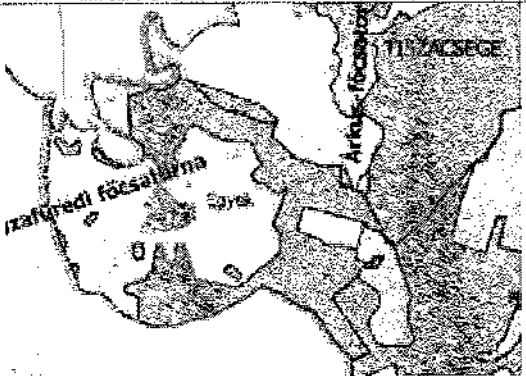

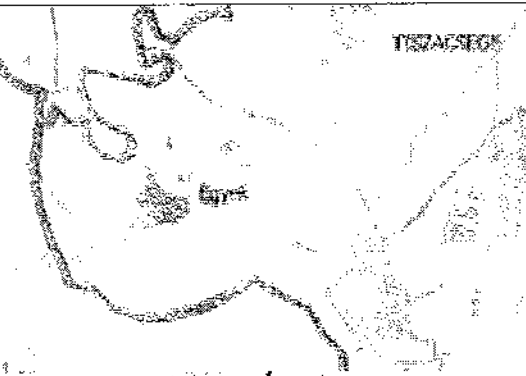

HBM MTrT		A köz- igazgatási terület érintettsé- ge	Teendő
<p>Az ökológiai hálózat övezetei</p> <p>ökol. hálózat magterület övezete</p>	 <p>JELMAGYARÁZAT</p> <ul style="list-style-type: none">  Ökológiai hálózat magterületének övezete  Ökológiai hálózat ökológiai funkcionális övezete  Ökológiai hálózati pufferterületének övezete <p>ALAPTÉRKÉPI ELEMEK</p> <ul style="list-style-type: none">  Országhatár  Megyehatár  Vízfelület, vízfolyás  Település közigazgatási határa  Település terület <p>HBMTrT 3/1 melléklet</p>	Érinti.	Új beépítésre szánt terület nem kerül kijelölésre.
<p>ökol. hálózat ökológiai folyosó övezete</p>		Érinti.	Új beépítésre szánt terület nem kerül kijelölésre. Bánya terület kerül kijelölésre.
<p>ökológiai hálózat puffer területének övezete</p>		Érinti.	Új beépítésre szánt terület kerül kijelölésre.

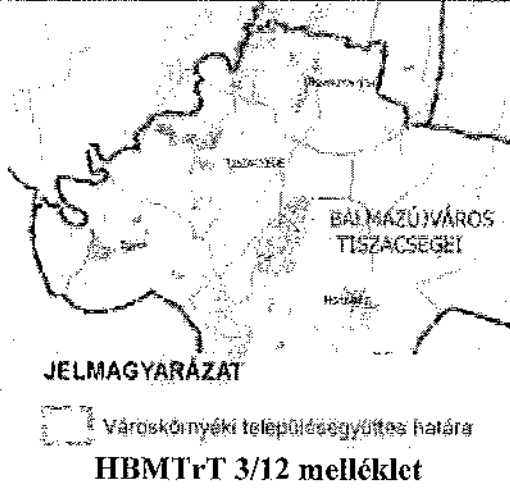
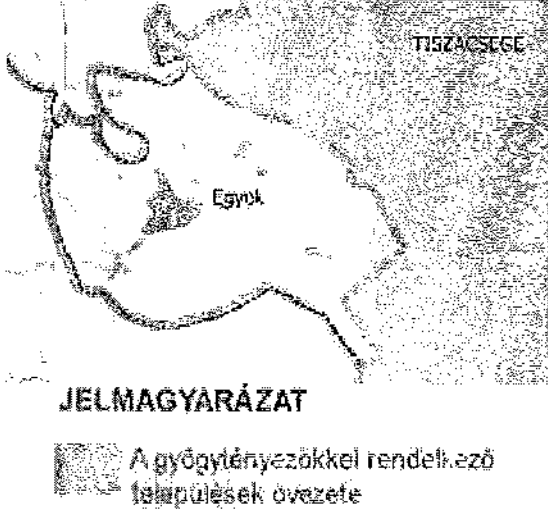
HBM-MTrT		A köz- igazgatási terület érintettsé- ge	Teendő
<p>Kiváló és jó termőhelyi adottságú szántóterület övezete</p>	 <p>JELMAGYARÁZAT</p> <ul style="list-style-type: none"> Jó termőhelyi adottságú szántók övezete Kiváló termőhelyi adottságú szántók övezete <p>HBMTTrT 3/2 melléklet</p>	<p>Nem érinti.</p>	<p>Nincs.</p>
<p>Erdők övezete</p>	 <p>JELMAGYARÁZAT</p> <ul style="list-style-type: none"> Erdők övezete Füldélegüléssel javított terület övezete <p>HBMTTrT 3/3 melléklet</p>	<p>Érinti.</p>	<p>Hortobágyi Nemzeti Park területén csak a hatályos tervben és az adattárban szereplő erdők kerültek feltüntetésre. Egyéb új erdő terület nem került kijelölésre.</p>









HBM MT rT		A köz- igazgatási terület érintettse- ge	Teendő
Tájképvédel- mi terület övezete	 <p>JELMAGYARÁZAT</p> <p>Tájképvédelmi terület övezete</p> <p>HBMTrT 3/4 melléklet</p>	Érinti.	Jogszabály szerinti előírások megalkotásra kerülnek.
Világörökség és világörök- ség váromá- nyos területek övezete	 <p>JELMAGYARÁZAT</p> <ul style="list-style-type: none">  Világörökségi területek potenciálisan érintett területei  Világörökségi várományos területek potenciálisan érintett területei  Világörökségi várományos területek potenciálisan érintett területei <p>HBMTrT 3/5 melléklet</p>	Érinti.	Tényleges világörökségi helyszín adat-szolgáltatás alapján került lehatárolásra..

HBM MTrT		A köz- igazgatási terület érintettsé- ge	Tendő
<p>Vízminőség- védelmi terü- let övezete</p>	 <p>JELMAGYARÁZAT</p> <ul style="list-style-type: none">  Vízminőség védelmi terület övezete 1 Fokozottan érzékeny vízminőség- védelmi terület 2 Közepesen érzékeny vízminőség- védelmi terület 3 Kevésbé érzékeny vízminőség- védelmi terület Országos jelentőségű esztoma — Meglévő <p>HBMTrT 3/6 melléklet</p>	<p>Érinti.</p>	<p>Terület kije- lölésre ke- rült.</p>
<p>Nagyvízi me- der és a VTT tározók öveze- te</p>	 <p>JELMAGYARÁZAT</p> <ul style="list-style-type: none">  Nagyvízi meder övezete  VTT-tározók övezete VTT-tározó  Tervezett 1 millió m³t meghaladó lértogatú vízkárelhárítási célú tározó  Meglévő Országos vízkárelhárítási célú tározó  Meglévő <p>HBMTrT 3/7 melléklet</p>	<p>Érinti.</p>	<p>Új beépítés- re szánt te- rület nem kerül kijelö- lésre.</p>

HBM MTTrT		A köz- igazgatási terület érintettsé- ge	Teendő
Honvédelmi és katonai célú terület	 <p>JELMAGYARÁZAT</p> <p>Honvédelmi és katonai célú terület övezete</p> <p>HBMTTrT 3/8 melléklet</p>	Nem érinti.	Nincs.
Ásványi nyersanyag vagyon övezete	 <p>JELMAGYARÁZAT</p> <p>Ásványi nyersanyagvagyon övezete</p> <p>HBMTTrT 3/9 melléklet</p>	Nem érinti.	Nincs.

HBM MTTrT		A köz- igazgatási terület érintettsé- ge	Teendő
A Rendszeresen belvízjárta terület övezete	 <p>JELMAGYARÁZAT</p> <p> Rendszeresen belvízjárta terület övezete</p> <p>Országos jelentőségű csatorna</p> <p>— Meglévő</p> <p>HBMTTrT 3/10 melléklet</p>	Érinti.	Nincs.
Tanyás terü- letek övezete	 <p>JELMAGYARÁZAT</p> <p> Tanyás területek övezete</p> <p>HBMTTrT 3/11 melléklet</p>	Nem érinti.	Nincs.

HBM MTrT		A köz- igazgatási terület érintettsé- ge	Teendő
A városkör- nyéki településegýt tesek övezete	 <p>JELMAGYARÁZAT</p> <p>Városkörnyéki településegýttes határa</p> <p>HBMTTrT 3/12 melléklet</p>	Érinti.	Nincs.
A gyógytényezők kel rendelkező települések övezete	 <p>JELMAGYARÁZAT</p> <p>A gyógytényezőkkel rendelkező települések övezete</p> <p>HBMTTrT 3/13 melléklet</p>	Nem érinti.	Nincs.

HBM MTtT		A köz- igazgatási terület érintettsé- ge	Teendő
<p>A klímaváltozással fokozottan érintett területek övezete</p>	 <p>JELMAGYARÁZAT</p> <ul style="list-style-type: none">  közepesen aszályos  erősen aszályos  nagyon erősen aszályos <p>HBMTtT 3/14 melléklet</p>	Érinti.	Megalapozó munkarészben kidolgozásra került.
<p>A csillagos égbolt park övezete</p>	 <p>JELMAGYARÁZAT</p> <ul style="list-style-type: none">  Kft. Hátterfalyú Zónában lévő telephelyek  Csillagos égbolt park 1. övezet  Óriásos jelentőségű védett terület <p>HBMTtT 3/15 melléklet</p>	Érinti.	Megalapozó munkarészben kidolgozásra került.

HBM-MoTrT		A köz- igazgatási terület érintettsé- ge	Teendő
A kis háttér- fényű zónában lévő kivilági- tott telephe- lyek listája	Tag-tanya Egyek HBMTrT 3/16 melléklet	Érinti.	Nincs.

A településrendezési eszközök tervezete megfelel a 2018. évi CXXXIX. tv., továbbá a Hajdú-Bihar Megyei Területrendezési Terv terület-felhasználási, szerkezeti és övezeti előírásainak, nem ellentétes annak területrendezési térségi ajánlásaival.

1/7. melléklet: Hajdú-Bihar Megye településeinek területi méretege

1	2	Térségi terület-felhasználási kategóriák szerinti megoszlás							
		Erdőgazdálkodási térség		Mezőgazdasági térség		Vízgazdálkodási térség		Települési térség	
		ha	%	ha	%	ha	%	ha	%
21	Egyek	2448	23	6436	62	916	8	673	6

A tervezett településrendezési eszközök megfelel a 2018. évi CXXXIX. tv. előírásainak, továbbá Hajdú-Bihar Megyei Önkormányzat Közgyűlésének 25/2020. (VI. 26.) Hajdú-Bihar Megyei Területrendezési Terv terület-felhasználási, szerkezeti és övezeti előírásainak, nem ellentétes annak területrendezési térségi ajánlásaival.

MoTrT közlekedési hálózatok és egyéb építmények Egyek község érintettsége a következő:

	A települést érintő térségi jelentőségű elemek
	Meglévő térségi szerepű összekötő utak
4.1.7.	3322 Hortobágy – Egyek [Telekháza] összekötő út
	Meglévő egyéb mellékutak
4.3.13.	33323 – Egyek (Ohatpusztakócs) állomáshoz vezető út
4.3.14.	33324 – Egyek állomáshoz vezető út
	Kapcsolódó turisztikai kerékpáros útvonalak
4.2.4.2.	Balmazújváros – Tiszacsege – Egyek
	Meglévő országos vasúti mellékvonalak
3.5	117 Egyek (Ohat-Pusztakócs) – (Nyírtelek (Görögcsallás))
	Meglévő térségi kompátkelőhelyek a Tiszán
1.2	Egyek – (Tiszadorogma)
	Meglévő nemzetközi és hazai földgáz szállító- vezetékek (ágazati számmal)
1.14.	105-01 Folyás – Egyek
	Elsőrendű árvízvédelmi fővonal, meglévő
3.4.	(Tiszafüred) – Egyek – Tiszagyulaháza – (Ti-

	szadob)
	A kis háttérfényű zónában lévő kivilágított telephelyek listája
44.	Tag-tanya Egyek

Térségi szerkezeti tervvel való egyezés igazolása

Térségi terület felhasználás megnevezése	HBMMTrT előírása (ha)	MoTrTMegf elelés feltétele	HBMMTrT Megfelelés feltétele	Településszerkezeti tervben szereplő területfelhasználások	ha	Megfelelés teljesülése
Erdőgazdálkodási térség	2448	előírás nincsen rá	előírás nincsen rá	Eg; Ev, V-Ev	817,5279	Megfelel
Erdők övezete	665,58	Az erdők övezetébe tartozó területeket az adott településnek a településrendezési tervében legalább 95%-ban erdőterület övezetbe kell sorolnia 665,58x0,95 =632,301	előírás nincsen rá	Eg; Ev	662,1 (99,47%)	Megfelel
Mezőgazdasági térség	6436	a mezőgazdasági térség területének legalább 75%-át elsődlegesen a mezőgazdasági terület települési területfelhasználási egységbe kell sorolni 6436 x 0,75 = 4827ha	előírás nincsen rá	Má; Mko;Mh	8066,4721 (125,33%)	Megfelel

Vízgazdálkodási térség	916	A vízgazdálkodási térség területét vízgazdálkodási térség kategóriába kell sorolni a vízgazdálkodási térség területét – e törvény hatálybalépését megelőzően már jogszabályon kijelölt beépítésre szánt területek kivételével – vízgazdálkodási terület, vízgazdálkodási célú erdőterület, vízgazdálkodási célú mezőgazdasági terület, természetközeli terület, zöldterület, továbbá különleges beépítésre nem szánt honvédelmi, katonai és nemzetbiztonsági célú terület vagy honvédelmi célú erdőterület övezetbe kell sorolni, és a működési területével érintett vízügyi igazgatási szervvel egyeztetve kell pontosítani;	előírás nincsen rá	V, Tk, V-Ev	916 (100%)	Megfelel
Települési	673	a települési	előírás nincsen rá	Bármely	673	Megfelel

térség		térség területének legalább 90%-át települési térségbe kell sorolni: 673 x 0,90 = 605,7 ha	cser rá	területfelhasználási egységbe sorolható.	(100%)	
Összesen:	10473			Összesen:	10473	

()

()

5. BIOLÓGIAI AKTIVITÁSÉRTÉK SZÁMÍTÁS 5. sz. melléklet
Biológiai aktivitásérték (nem differenciált) számítása Egyek településszerkezeti tervéhez

Számítás soroán 1 ha kiterjedésnél nagyobb új beépítésre szánt területek esetén kerül csak pótlásra és számításra biológia aktivitási érték (Hivatkozás: 419/2012 Korm. rendelet 18. § (1)).

Modosítás sorszám	módosítandó terület hatályos településszerkezeti terv szerint BAÉ				módosítandó terület tervezett szerkezeti terv szerint BAÉ				BAÉ különbség
	Terület felhasználás	BAÉM	Ter. (ha. m ²)	BAÉ	Terület felhasználás	BAÉM	Ter. (ha. m ²)	BAÉ	
1. jelű	Köu közúti közlekedési terület	0,6	1,7778	1,0666	Gksz kereskedelmi, szolgáltató gazdasági terület	0,4	1,7778	0,7111	-0,355
2. jelű	Má általános mezőgazdasági	3,7	11,554	42,749	K-mű különleges mezőgazdasági üzemi terület	0,7	11,554	8,0878	-34,662
18. jelű	Z közpark (zöldterület 3 ha alatt)	6	2,03	12,18	Gksz kereskedelmi, szolgáltató gazdasági terület	0,4	2,03	0,812	-11,368
1. jelű	Köu közúti közlekedési terület	0,6	0,988	0,5928	Z közpark (0955 hrs-ú ingatlan) (zöldterület 3 ha alatt)	6	0,988	5,928	+5,335
1. jelű	Köu közúti közlekedési terület	0,6	0,574	0,3444	Z közpark (0950/51 hrs-ú ingatlan) (zöldterület 3 ha alatt)	6	0,574	3,444	+3,099
17. jelű	Má általános mezőgazdasági	3,7	1,408	5,2096	Ev védelmi célú erdő	9	1,408	12,672	+7,4624
19. jelű	Má általános mezőgazdasági	3,7	1,004	3,7148	Ev védelmi célú erdő	9	1,004	9,036	+5,3212

20. jelű 0533/ 5 hrsz	Má általános mezőgaz- dasági	3,7	9,979	36,922 3	Ev védelmi célú erdő	9	9,979	89,811	+52,888
20. jelű 0522 hrsz	Má általános mezőgaz- dasági	3,7	5,667	20,967 9	Ev védelmi célú erdő	9	5,667	51,003	+30,035
20. jelű 0455/ 2, 0453/ 11, 0453/ 12, 0458 hrsz	V vízgazdál- kodási	7	16,417	114,91 9	V-Ev vízgazdál- kodási terü- leten belüli védelmi célú erdő	9	16,417	147,753	+32,834
20. jelű 0860 „b” hrsz	V vízgazdál- kodási	7	2,183	15,281	V-Ev vízgazdál- kodási terü- leten belüli védelmi célú erdő	9	2,183	19,647	+4,366
20. jelű 0220 hrsz	V vízgazdál- kodási	7	35,559	248,91 3	V-Ev vízgazdál- kodási terü- leten belüli védelmi célú erdő	9	35,559	320,031	+71,118
20. jelű 0284/ 8 hrsz	Má általános mezőgaz- dasági	3,7	6,177	22,854 9	Ev védelmi célú erdő	9	6,177	55,593	+32,7381
	Mind össz.:		95,317 8	525,71 5			95,317 8	723,117	+197,402

A számítás során igazolt többlet biológiai aktivitási érték jelen határozat elfogadásával elvész. Továbbiakban a kiindulási aktivitási érték értéke nulla.

A tervkészítése során új beépítésre szánt területeként 14,6868 ha gazdasági és mezőgazdasági üzemi terület kerül kijelölésre.

A kijelöléshez kapcsolódóan 75,982 ha új védelmi rendeltetésű erdő kerül kijelölésre.

A tervkészítése során új beépítésre szánt területeként 0,168 ha lakó terület kerül kijelölésre.

A kijelöléshez kapcsolódóan 1,562 ha új közpark kerül kijelölésre.

Az új beépítésre szánt területek kijelölésével egyidejűleg a területnövekmény az 5%-ának megfelelő kiterjedésű zöldterület és védelmi erdő kijelölésre került.

7. TELEPÜLÉSSZERKEZETI TERVLAP M1:2000/7. sz. melléklet

Ld. külön tervlapon!



JELMAGYARÁZAT

Beépítésre szánt területek

- Lk - Községi lakóterület
- Lke - Kertvárosias lakóterület
- Lf - Falusias lakóterület
- Vt - Településközpont terület
- Üü - Üdülőkörzets terület
- Gksz - Kereskedelmi, szolgáltató gazdasági terület
- Ge - Egyéb ipari terület
- K-pt - Különleges piactér, vásártér terület
- K-sp - Különleges sportterület
- K-mü - Különleges mezőgazdasági üzemi terület
- K-kk - Különleges közpark karbantartását kiszolgáló építmények elhelyezését biztosító terület
- K-sz - Különleges szennyvíztisztító terület
- K-gyp - Különleges gyepmesteri telcp. területe
- K-km - Különleges közműterület

Beépítésre nem szánt területek

- Kök - Közlekedési terület
- Kkü-o - Közüti közlekedési terület szerkezeti jelentőségű
- Kkü-k - Közüti közlekedési terület (nem szerkezeti jelentőségű)
- Kkü-mg - Közüti közlekedési terület (mezőgazdasági utak)
- Z - Zöldterület
- Eg - Gazdasági erdőterület
- Ev - Védelmi erdőterület
- Má - Általános mezőgazdasági terület
- Mko - Korlátozottan használható mezőgazdasági terület
- Mh - Mezőgazdasági-halastó terület
- V - Vízgazdálkodási terület
- V-Fv - Vízgazdálkodási területen belüli védelmi rendeltetésű erdő terület
- Tk - Természetközeli terület
- Kb-t - Különleges temető terület
- Kb-et - Különleges kegyeleti park terület
- Kb-ld - Különleges idegenforgalmi hasznosításra szánt, jelentős zöldfelülettel kialakítandó terület
- Kb-b - Különleges bányaterület
- Kb-en - Különleges megújuló energiaforrások hasznosításának céljára szolgáló terület
- Kb-log - Különleges logisztikai terület

Táj- és természetvédelem

- Nemzeti Park
- Természetvédelmi terület
- Bioszféra rezervátum
- Ökológiai hálózat - magterület
- Ökológiai hálózat - ökológiai folyosó
- Ökológiai hálózat - pufferterület
- Ramsari terület
- Ex lege védett láp

Tájvédelmi terület

- Natura 2000 SAC
- Natura 2000 SPA
- Ex lege védett kumhalom
- Ex lege védett földvár

Örökségvédelem

- Világörökségi helyszín
- Régészeti lelőhely
- Helyi védetség

Korlátozások és védelmek

- Ve - Elsőrendű árvízvédelmi vonal
- Vízműves védelmi terület
- Védőkáváság

Közlekedési és közmű elemek

- Országos főút
- Tervezett országos főút
- Országos mellékút
- Vasútvonal
- Tervezett kerékpárút
- Földgázvezető vezeték
- Földgázszállító vezeték
- 132 kv elektromos elosztó vezeték
- Szennyvíz gyűjtő csatorna
- Víztorozó
- Vízmű
- Víznyelőcső
- Szennyvíz áttemelő
- Szennyvíztisztító

Intézmények, funkciók

- Hajókikötő, kemp
- Egyházi intézmény
- Temető, kegyeleti park
- Oktatási intézmény
- Egészségügyi intézmény
- Sportintézmény
- Vasútállomás
- Tervezett hajókikötő, kemp

Egyéb térképi elemek

- Közigazgatási határ
- Belterületi határ (meglévő)
- Belterületi határ (tervezett)
- Módosítással érintett területek
- Adattári erdő

0 500 1000 m

Készült az állami alapadatok felhasználásával.
Alaptérkép és adatszolgáltatás 2023-10-12 állapot szerint. 1 : 20 000

A munka megnevezése: **Egyek Község Önkormányzata** / **Egyek Község településrendezési terv**

TERVEZŐK:		A munka megnevezése:	
Dunavölgyi Építési és Tervezési Kft. 1125 Budapest, Városház tér 11. Tel: 06-20-451-1111	Egyek Községi Önkormányzat 44. Községi Hivatal 44. 15 0300 Tel: 06-30-200-0000	Egyek Községi Önkormányzat 44. Községi Hivatal 44. 15 0300 Tel: 06-30-200-0000	Egyek Községi Önkormányzat 44. Községi Hivatal 44. 15 0300 Tel: 06-30-200-0000
A terv megnevezése:	Dátum:	Törzsi szám:	Rajzszám:
Településszerkezeti Terv	2024.04.		T-1

14. Helyi Építési Szabályzat elfogadása
Előadó: Csepreginé Kocsis Nóra jegyző

Dr. Miluczky Attila polgármester:

A napirendet a Pénzügyi és Ügyrendi Bizottság megtárgyalta, kéri a bizottság álláspontjának ismertetését.

Soltész Gábor képviselő:

A Pénzügyi és Ügyrendi Bizottság 6 igen szavazattal elfogadásra javasolja a Képviselő-testületnek Egyek Nagyközség Helyi Építési Szabályzatáról szóló önkormányzati rendeletet.

Csepreginé Kocsis Nóra jegyző:

Amikor egy vagy két üléssel korábban, mikor a Főépítész itt volt, és átbeszélték a módosításokat, javaslatokat, illetve előzetes egyeztetések is voltak, és a Helyi Építési Szabályzat tiltórendelkezést tartalmazott a konténeres építményekre, lakókocsikra. Kérték a Főépítészt, hogy ezt korigálja, hiszen Egyek még nem az a település, ahol nagyon elszaporodott volna ez. Enyhített rajta ugyan a Főépítész, de még mindig van benne korlátozó, illetve tiltó rendelkezés, és azt látnák legegyszerűbbnek, ha nem is lenne benne ilyen tiltó rendelkezés, tehát úgy gondolja, hogy ne állítsanak maguknak korlátot e tekintetben.

Felolvassa a kiküldött rendelet tervezet 45. § (1) –(2) bekezdését. „(1) A közigazgatási területen lakókocsi, utánfutó és egyéb közlekedési eszköz építményként az utcai telekártól minimum 12 méter távolságra az elő- oldal és hátsókert méretére vonatkozó előírások betartása mellett helyezhető el.

(2) Konténerépítmény állandó jelleggel az utcai telekártól minimum 12 méter távolságra az elő- oldal és hátsókert méretére vonatkozó előírások betartása mellett helyezhető el. Konténer, felvonulási építmény csak ideiglenes jelleggel, legfeljebb az építés idejére, és legfeljebb öt év időtartamra helyezhető el.”

Tehát ezt a két bekezdést javasolnák a rendeletből kivenni. Amennyiben itt is olyan tömegesen lennének, ami már szűrná a szemüket vagy a lakosság szemét, akkor majd módosítanak ezt a szabályt, de egyelőre ő úgy gondolja, hogy ezek itt még had kapjanak teret.

Kéri, hogy először a felolvasott 45. § (1) – (2) bekezdések kivételéről szavazzanak.

Dr. Miluczky Attila polgármester:

Aki támogatja, hogy a Helyi Építési Szabályzat 45.§ (1) – (2) bekezdést kivegyék, kézfelemeléssel jelezze.

A Képviselő-testület 5 igen szavazattal elfogadta a rendelet módosítására vonatkozó javaslatot

Dr. Miluczky Attila polgármester:

Kéri, hogy aki a Helyi Építési Szabályzatot elfogadja a módosításokkal, kézfelemeléssel jelezze.

A Képviselő-testület 5 igen szavazattal az alábbi rendeletet alkotta:

Egyek Nagyközség Önkormányzata Képviselő-testületének 13/2024. (V. 30.) önkormányzati rendelete

Egyek Nagyközség Helyi Építési Szabályzatáról

Egyek Nagyközség Önkormányzata Képviselő-testülete az épített környezet alakításáról és védelméről szóló 1997. évi LXXVIII. törvény 62. § (6) bekezdés 6. pontjában kapott felhatalmazás alapján, Magyarország helyi önkormányzatairól szóló 2011. évi CLXXXIX. törvény 13. § (1) bekezdés 1. pontjában, az épített környezet alakításáról és védelméről szóló 1997. évi LXXVIII. törvény 6. § (1) bekezdésében meghatározott feladatkörében eljárva, a településfejlesztési koncepció, integrált településfejlesztési stratégia és a településrendezési eszközök, valamint településképi arculati kézikönyv és településképi rendelet készítésével, módosításával kapcsolatos partnerségi egyeztetés szabályairól szóló 10/2017. (III.30.) önkormányzati rendeletben meghatározott partnerek-, továbbá a településtervek tartalmáról, elkészítésének és elfogadásának rendjéről, valamint egyes településrendezési sajátos jogintézményekről szóló 419/2021. (VII.15.) Korm. rendelet 78. § (1) bekezdés a) pont felhatalmazása alapján a településfejlesztési koncepcióról, az integrált településfejlesztési stratégiáról és a településrendezési eszközökről, valamint egyes településrendezési sajátos jogintézményekről szóló 314/2012. (XI. 8.) Korm. rendelet 9. mellékletében biztosított véleményezési jogkörében eljáró állami főépítési, környezetvédelmi- és természetvédelmi, közlekedési hatósági, örökségvédelmi, erdészeti, népegészségügyi-, ingatlanügyi hatáskörben eljáró Hajdú-Bihar Vármegyei Kormányhivatal, közlekedési, népegészségügyi hatáskörében eljáró Budapest Főváros Kormányhivatala, Nemzeti Földügyi Központ Hortobágyi Nemzeti Park Igazgatósága, Hajdú-Bihar Vármegyei Katasztrófavédelmi Igazgatóság, Országos Vízügyi Főigazgatóság, Tiszántúli Vízügyi Igazgatóság, Technológiai és Ipari Minisztérium Vasúti Hatósági Főosztály, Technológiai és Ipari Minisztérium Léginavigációs és Repülőtéri Hatósági Főosztály, Honvédelmi Minisztérium Állami Légügyi Főosztály, Honvédelemért felelős miniszter, Hajdú-Bihar Vármegyei Rendőr-főkapitányság, Szabályozott Tevékenységek Felügyeleti Hatósága, Nemzeti Média- és Hírközlési Hatóság, Hajdú-Bihar Vármegyei Önkormányzat, Tiszadorogma Község Önkormányzata, Tiszacsege Város Önkormányzata, Hortobágy Község Önkormányzata, Tiszafüred Város Önkormányzata, az Képviselő-testület Szervezeti és Működési Szabályzatáról szóló 27/2019. (XI.28.) önkormányzati rendelet 5. mellékletben foglaltak szerint a Pénzügyi és Ügyrendi Bizottsága véleményének kikérésével, továbbá a Korm. rendelet 40. § (2) bekezdésében meghatározott feladatkörében az állami főépítési hatáskörben eljáró Hajdú-Bihar Vármegyei Kormányhivatal záró szakmai véleményének figyelembevételével a következőket rendeli el:

ELSŐ RÉSZ

Általános Előírások

I. Fejezet

Általános előírások

1. A rendelet hatálya és alkalmazása

1. §

E rendelet *(a továbbiakban: Rendelet)* hatálya Egyek Nagyközség *(a továbbiakban: Nagyközség)* közigazgatási területére terjed ki.

2. §

(1) A *Rendelet* hatálya alá tartozó területen területet használni, építmény elhelyezésére felhasználni, telket alakítani, építés alapjául szolgáló tervet elkészíteni, építményt építeni, átalakítani, bővíteni, felújítani, helyreállítani, korszerűsíteni, elmozdítani vagy lebontani, továbbá az építmény rendeltetését megváltoztatni e rendelet és a magasabb szintű jogszabályok, az épített környezet alakításáról és védelméről szóló 1997. évi LXXVIII. törvény (a továbbiakban: Étv.) és az országos településrendezési és építési követelményekről szóló 253/1997. (XII. 20.) Korm. rendelet (a továbbiakban: OTÉK) hatályos előírásainak, illetve a hatályos helyi rendeletek előírásainak betartásával lehet.

(2) Az OTÉK előírásait az e rendeletben foglalt kiegészítésekkel és eltérésekkel, a településtervek tartalmáról, elkészítésének és elfogadásának rendjéről, valamint egyes településrendezési sajátos jogintézményekről szóló 419/2021. (VII.15.) Korm. rendelet 78. § (1) bekezdés a) pont felhatalmazása alapján a településfejlesztési koncepcióról, az integrált településfejlesztési stratégiáról és a településrendezési eszközökről, valamint egyes településrendezési sajátos jogintézményekről szóló 314/2012. (XI. 8.) Korm. rendelet (a továbbiakban: Korm. rendelet), valamint Egyek Nagyközség Önkormányzata Képviselő-testületének Egyek Nagyközség településképeinek védelméről szóló 25/2017. (X.26.) rendelet előírásait az e rendeletben foglalt kiegészítésekkel kell alkalmazni.

3. §

(1) A *Rendelet* mellékletei:

- a) 1. melléklet: SZT-1 jelű szabályozási terv I. – központi belterület (M=1:5000)
- b) 2. melléklet: SZT-2 jelű szabályozási terv I. – Telekháza (M=1:2500)
- c) 3. melléklet: SZT-3 jelű szabályozási terv I. – Félhalom (M=1:5000)
- d) 4. melléklet: SZT-4 jelű szabályozási terv IV. – Ohat (M=1:5000)
- e) 5. melléklet: SZT-5 jelű szabályozási terv V.- külterület (M=1:20000)

(2) Az (1) bekezdés a), b), c), d) és e) *a továbbiakban együtt*: SZT.

4. §

Az SZT-n ábrázolt szabályozási beavatkozások mértéke méretezés, vagy egyértelmű térképi vonalhoz való kapcsolódás hiányában digitális méréssel állapítandók meg az Önkormányzatnál tárolt digitális SZT-n.

5. §

(1) Az SZT határelemeket, a szabályozás alapelemeit, a szabályozás másodlagos elemeit, továbbá a védelem, korlátozás, kötelezettség elemeit, és tájékoztató elemeket tartalmaz.

(2) A belterületi határvonalat a Képviselő-testület az SZT alapján határozza meg.

(3) Terület belterületbe vonása csak a Képviselő-testület döntése alapján ütemezetten, az igénybevételnek megfelelően történhet.

2. Értelmező rendelkezések

6. §

E rendelet alkalmazásában:

1. *Átmenő telek*: olyan építési telek, amely legalább két utcafronttal rendelkezik, de nem minősül sarokteleknek.
2. *Határelemek*: a Korm. rendelet szerinti szabályozási elemnek nem minősülő, különösen közigazgatási határ, meglévő belterületi határ, tervezett belterületi határ. A határelemet az SZT tartalmazza.
3. *Kialakult állapot*: olyan építési övezetekre használt jelző, amelyek további beépítése során a meglévő karakterjegyek alapján az illeszkedés elve érvényesíthető.
4. *Kiegészítő épület*: az építmények azon csoportja, amelyek a rendeltetési egységek előírásaiban megnevezett építmények használatát kiegészítik és nem minősülnek melléképítménynek. A kiegészítő épület építmény magassága: nem haladhatja meg a 3,5 métert.
5. *Meglévő épület*: az ingatlanon álló, szabályosan létesült, vagy még be nem fejezett, vagy használatba nem vett, de az épület jogszabály szerinti fogalmának megfelelő épület.
6. *Szabályozási szélesség*: tervezett közterület szélessége.

II. Fejezet

Közterület alakítására vonatkozó előírások

7. §

(1) A Nagyközség területén a **gépjármű elhelyezést** saját telken belül kell biztosítani.

(2) A közintézmények, a közforgalmú szolgáltatók, a temető terület rendeltetésszerű használatához előírt mennyiségű és fajtájú gépjármű elhelyezési lehetőség, gépjármű-várakozóhely (parkoló), továbbá rendszeres teherszállítás esetén rakodóhely a telekhatártól mért, legfeljebb 400 m-en belüli más telken parkolóban vagy a közterületek közlekedésre szánt területe egy részének, illetve a közforgalom céljára átadott magánút egy részének felhasználásával kialakíthatók.

8. §

A belterületen az új kiszolgáló utak építése során biztosítani kell

- a) legalább egyoldali járdát,
- b) a 10,0 méter szabályozási szélesség elérése esetén legalább egyoldali zöldsávot vagy fasort, és
- c) a felszíni vizek árokkaival vagy csapadékcatornáival való elvezetését vagy helyben történő szikkasztását.

9. §

Közterület szélesítéssel érintett telekrészen meglévő építményrészben értéknövelő építési tevékenység nem végezhető, új építmény csak az építési öveztre vonatkozó szabályok szerint létesíthető, új közműbekötés a szabályozási vonal, mint közterületi telekhatár figyelembevételével létesíthető.

10. §

(1) A SZT által jelölt helyen a helyi közút létesítése, bővítése vagy szabályozása érdekében az Étv. előírásainak megfelelően, az eljárás lefolytatására illetékes hatóság, a telek közút céljára szükséges részét az önkormányzat javára igénybe veheti és lejegyeztetheti.

(2) Amennyiben a lejegyzéssel érintett, visszamaradó ingatlan a rendeltetésének megfelelő használatra alkalmatlanná válik, abban az esetben a tulajdonos kérelmére az egész telket igénybe kell venni.

11. §

(1) Magánút kialakítható.

(2) Egynél több telket kiszolgáló magánút csak közforgalom elől el nem zárt magánútként létesíthető.

(3) A magánút legkisebb szélessége beépítésre szánt területen:

- a) maximum 3 telek feltárását szolgáló, legfeljebb 50 méter hosszú magánút esetén 6 méter,
- b) maximum 8 telek feltárását szolgáló, legfeljebb 100 méter hosszú magánút esetén 8 méter,
- c) minden más esetben 12 méter, kivéve vízelvezető árok felett 1 telek megközelítésére szolgáló magánút, melynek legkisebb szélessége 3,0 méter és ebben az esetben telkenként 1 db magánút alakítható csak ki.

(4) 200 métert meghaladó hosszúságú olyan magánutat, amelynek egyik vége nincs összeköttetésben egy másik utcával (zsákszerű magánút) azt végfordulóval kell kialakítani.

(5) A magánutat a tulajdonos, illetve a tulajdonostársak kötelesek kialakítani és fenntartani. A magánút alatt létesülő és az érintett ingatlanokat kiszolgáló közművezetékek kiépítéséről és karbantartásáról a magánút tulajdonosa köteles gondoskodni.

(6) Nem beépítésre szán területen a magánút legkisebb szélessége 6 m.

(7) Magánút nem változtathatja meg a szomszédos telkek építési jogait.

12. §

A közterület-alakításra vonatkozó egyéb szabályokat a helyi településképi rendelet határozza meg.

III. Fejezet

Az épített környezet alakítására vonatkozó előírások

3. Helyi értékvédelem

13. §

A helyi településképi rendelet határozza meg az épített környezet helyi értékeinek védelme alá vont egyes elemeinek jegyzékét, azokra vonatkozó településképi szabályokat.

4. Kulturális örökségvédelem

14. §

(1) A Nagyközségben található nyilvántartott régészeti lelőhelyek az illetékes örökségvédelmi hatóság adatszolgáltatása alapján az SZT-n jelöltek és a 6. melléklet tartalmazza.

(2) A nyilvántartott régészeti lelőhelyek területén e rendelet előírásain túl a vonatkozó jogszabályok szerint kell eljárni.

(3) Régészeti leletek, illetve objektumok előkerülése esetén az építkezést/földmunkát haladéktalanul fel kell függeszteni, és a jegyző útján az illetékes örökségvédelmi hatóságot soron kívül értesíteni kell.

5. Klímabarát településszerkezet kialakítására vonatkozó külön előírás

15. §

A klímabarát településszerkezet kialakítását elősegítő gyepfelületek, erdőterületek, kerékpárúthálózat az SZT-n jelöltek.

IV. Fejezet

A táj- és a természeti környezet védelmére vonatkozó előírások

16. §

(1) A Nagyközség területén található védett táj- és természetvédelmi területek *(a továbbiakban együtt: védett területek)* az SZT-n jelöltek. A védett területeken e rendelet előírásain túl a vonatkozó jogszabályok szerint kell eljárni.

(2) Az országos ökológiai hálózat magterületén e rendelet előírásain túl a vonatkozó jogszabályok szerint kell eljárni.

17. §

A *helyi településképi rendelet* tartalmazza a tájképvédelmi terület övezete által érintett területeken a tájba illeszthetőség szempontjait.

18. §

Birtokközpont védett területen, „Mko” jelű mezőgazdasági terület (korlátozott) övezetében, ökológiai hálózat ökológiai folyosó és magterület övezetében, valamint kiváló termőhelyi adottságú szántóterület övezetében nem alakítható ki, kivételt képeznek ez alól a meglévő kivett művelésű águ földrészletek.

V. Fejezet
Környezetvédelmi előírások

6. Környezetvédelem

19. §

A megengedett igénybevételi, kibocsátási, szennyezettségi határértékeket *(a továbbiakban együtt: környezetterhelési határértékek)* és a kapcsolódó előírásokat a hatályos országos és helyi jogszabályok alapján kell meghatározni.

20. §

A Nagyközség területén a területek használata úgy történhet, hogy a használat

- a) legfeljebb a megengedett környezetterhelési határértéken belüli mértékű környezetterhelést és igénybevételt okozhat,
- b) környezetszennyezést és környezetkárosítást ne okozzon.

21. §

Veszélyes hulladék tárolására szolgáló telephely a Nagyközség közigazgatási területén nem létesíthető.

7. Vizek védelme

22. §

(1) A felszíni vízelvezető rendszer elemeit a vonatkozó jogszabályok előírásai szerint kell fenntartani, illetve kiépíteni.

(2) Az összegyűjtött csapadékvizek a befogadóba csak tisztán, vagy a vízjogi vagy a környezetvédelmi engedélyben előírt minőségben vezethető. A csapadékvíz környezetvédelmi érdekű helyben tartására, illetve visszatartására alkalmas műtárgyakat a vonatkozó jogszabályok előírásai szerint kell kiépíteni.

23. §

(1) Hidrogeológiai "B" védőövezet határán belül tilos a terület használata során erősen mérgező vagy radioaktív anyagok előállítás, feldolgozása, ilyen hulladékok tárolása, lerakása, veszélyes hulladéklerakó létesítése, egyéb ipari szennyvíz szikkasztás, hígtrágya és trágyalé leürítés.

(2) Vízbázis védőterületen a felszíni vizek védelme érdekében a vízelvezető árok vízelvezető képességét folyamatosan fenn kell tartani, abba pangó víz, szemét és egyéb szennyező anyag nem kerülhet be.

(3) A vízbázis védőidomának felszíni vetületén csak olyan tevékenység végzésére kialakított építmény helyezhető el az övezeti, építési övezeti és vonatkozó jogszabályok betartása mellett, amely nem teszi lehetetlenné a terület felszínalatti vizeinek mennyiségi és minőségi megóvását.

(4) A felszín alatti vízbázis belső védőövezetben a terület használata során hígtrágya és

trágyalé, szennyvíz, tisztított szennyvíz, szennyvíziszap, valamint egyéb nem veszélyes hulladék termőföldön történő felhasználása tilos. Szerves és műtrágya tárolására építményt, műtárgyat létesíteni tilos.

(5) A felszín alatti vízbázis belső védőövezetben a terület használata során tilos növényvédőszer tárolására, növényvédőszer raktározására építményt, műtárgyat létesíteni.

(6) Vízhőszigetelési területen, a felszín alatti vízkészletek minőségi védelme érdekében szükséges az épületek tetővizeinek gyűjtése és hasznosítása, a gazdasági és mezőgazdasági üzemi területeken a burkolt felületeire hulló csapadékvizek késleltetéseivel való elvezetése, használt vizek kezelése, tisztítást követő hasznosítása.

24. §

A vízfolyások védőtávolsága, vízfelületek kezelősávja az SZT jelöltek, amennyiben nem jelölt, abban az esetben a külön jogszabály szerinti érték.

8. Zaj- és rezgés elleni védelem

25. §

(1) A zaj- és rezgés elleni védelem érdekében bármely zajt kibocsátó, vagy rezgést okozó létesítmény csak akkor működtethető vagy építhető, illetve ilyen tevékenység csak akkor folytatható, ha az általa okozott zaj, rezgés mértéke a környezetében a vonatkozó jogszabály által előírt zajterhelési határértéket nem haladja meg.

(2) A zajtól védendő területeket külön jogszabályban meghatározottak szerint kell figyelembe venni.

(3) A lakó területekkel határos azon építési telkeken, amelyek kereskedelmi szolgáltató építési övezetben helyezkednek el, a lakóterületi funkcióhoz tartozó zajvédelmi határértékeket kell biztosítani.

9. Levegővédelem

26. §

A terület használat során a levegővédelem érdekében e rendelet előírásain túl a vonatkozó hatályos országos és helyi jogszabályok szerint kell eljárni.

10. Termőföld- és talaj védelme

27. §

A terület használat során a termőföld védelme és a talajvédelem érdekében e rendelet előírásain túl a vonatkozó hatályos jogszabályok szerint kell eljárni.

11. Kommunális szennyezés

28. §

(1) A település közigazgatási területén szennyvíz szikkasztása tilos.

(2) Ahol a szennyvízhálózat még nem került kiépítésre szennyvíz tisztítása és elhelyezése - *külön jogszabálynak megfelelő* – egyedi szennyvíztisztító kisberendezéssel, tisztítómezővel ellátott oldómedencés műtárggyal, vagy időszakos tárolása - *külön jogszabály szerint kialakított* – egyedi, zárt szennyvíztároló műtárggyal történhet.

VI. Fejezet

Veszélyeztetett területekre vonatkozó előírások

29. §

(1) A belvízzel veszélyeztetett területeken a következő rendelkezések betartásával lehet építeni:

- a) az építési telken telket, telkeket magába foglaló telektömbön belül érintett mély fekvésű területre kiterjedően talajfeltöltést alkalmaznak, és
- b) az épületek létesítésénél az alapozási vagy a vízszigetelési technológiát úgy kell megválasztani, hogy az biztosítsa az állékonyságot, az életet és egészséget valamint a köz- és vagyonbiztonságot ne veszélyeztesse, bárminemű épületszerkezeti vagy egyéb károsodás nélkül, vagy
- c) a vízelvezetés belvízrendezés keretében megoldásra kerül az egész érintett telektömbben.

(2) A talajfeltöltést úgy kell kialakítani, hogy az utcafronti kerítéstől számítva, a telek teljes szélességében, az igénybe vett építési helyet meghaladóan, egy időben kell megvalósítani.

(3) Talajfeltöltés során a felszínt úgy kell kialakítani, hogy a természetes lefolyás a szomszédos ingatlanokban kárt ne okozzon.

(4) A belvízzel veszélyeztetett területeken a földszinti padlószint magassága az előfordult legmagasabb elöntési szinthez képest legalább 0,60 méter magasra kerüljön.

(5) Ezen területeken pince, pinceszint nem létesíthető.

VII. Fejezet

Egyes sajátos jogintézményekkel kapcsolatos előírások (tilalmak, telekalakítás, településrendezési kötelezések, közterület-alakítás)

30. §

(1) Nyúlványos (nyeles) telek újonnan nem alakítható ki.

(2) Telekalakítás során újonnan nem alakítható ki közterület kapcsolat nélküli telek (zárványtelek), vagy új úszótelek.

(3) Azon meglévő épület építési engedélyhez és egyszerű bejelentéshez kötött építési munkái esetén, amely épületeket a szabályozási vonal metszi, a telekalakítást első ütemben úgy kell megvalósítani, hogy a kialakítandó telekhatár az épület utcai homlokzatának az épület két sarokpontjától az oldalsó telekhatárok felé – a szabályozási vonallal párhuzamosan – húzott vonal és az épület utcai homlokzat vonalából adódó vonal legyen, a szabályozási tervtől eltérően.

VIII. Fejezet
Közművek előírásai

31. §

(1) A meglévő és a tervezett közüzemi vízellátás, szennyvíz és csapadékvíz elvezetés, energiaellátás, valamint az elektronikus hírközlés hálózatai, létesítményei és biztonsági védőtávolsága számára közterületen, vagy közműterületen kell elsődlegesen helyet biztosítani. Ettől eltérő esetben - ha azt egyéb ágazati előírás nem tiltja - szolgalmi, vezeték jog bejegyzéssel kell a helyet biztosítani.

(2) A meglévő közművek egyéb építési tevékenység miatt szükségessé váló kiváltásakor, továbbá egyéb okból funkciót veszített, feleslegessé vált közművet el kell bontani, az indokoltan földben maradó vezeték tömedékelését, felhagyását szakszerűen kell megoldani.

32. §

A villamosenergia ellátás, vezetékes- és vezeték nélküli elektronikus hírközlésre vonatkozó elhelyezési szabályokat a helyi településképi rendelet rögzíti.

33. §

A meglévő és tervezett közmű védőterületén belül e rendelet előírásain túl a vonatkozó jogszabályok szerint kell eljárni.

IX. Fejezet
Építés általános előírásai

34. §

Az Építés általános szabályai rész a Nagyközség teljes területére vonatkoznak, amennyiben e rendeletben a vonatkozó övezeti, építési övezeti előírások másként nem rendelkeznek.

35. §

(1) Építési telken melléképítmény és kiegészítő épület önállóan, főépítmény létesítése előtt csak úgy és abban az esetben építhető, ha elhelyezése, építése az építési övezetben létesíthető főépítmény építési övezeti előírás szerinti elhelyezését nem akadályozza.

(2) Építményt elhelyezni akkor is lehet, ha a kialakult telekméret nem éri el az építési övezetre előírt minimálisan alakítható telekméretet, de a többi – az építési telekre vonatkozó – előírás betartható és a szomszédos telek beépíthetőségét nem korlátozza.

36. §

(1) Az építési helyen kívül eső, meglévő épület, épületrész átalakítható, felújítható, rendeltetésmódosítása megvalósítható, de térfogata csak építési helyen belüli növelhető.

(2) A telek homlokvonalán kerítéssel egybeépített góré megtartható, felújítható, a helyi jelleg megőrzése érdekében a kialakult állapotnak megfelelő helyen és méretben új építhető.

37. §

Terepszint alatt építmény - a melléképítmények kivételével - csak az építési helyen belül helyezhető el.

38. §

Az Lf jelű és a Vt jelű építési övezetekben, telken belül elhelyezhető önálló rendeltetési egységeket egy épületben, vagy egy épülettömegben kell elhelyezni. A rendeltetési egységekhez tartozó egyéb, kiegészítő helyiségek (például: tárolás, a fő rendeltetési egység működtetéséhez kapcsolódó tevékenységek, amennyiben megengedett állattartás stb.) önálló épületben (kiegészítő épületben) is elhelyezhetők a rendeltetési egységet magában foglaló épület mögött.

39. §

Oldalhatáron álló beépítés esetén az épületet, kiegészítő épületet az építési oldalt képező telekhatárra, vagy attól 0,5- 1,0 m közötti úgynevezett „csurgótávolságra” kell elhelyezni. Amennyiben az előírás szerinti oldalhatáron való épületelhelyezés a szomszédos ingatlanon meglévő épülettől megtartandó építmények közötti legkisebb telepítési távolság betartása miatt nem volna lehetséges, akkor az építési hellyel érintkező telekhatártól távolabb, de legfeljebb 3,0 m távolságra is el lehet helyezni.

40. §

Az átmenő telek esetén, attól függetlenül, hogy a meglévő telek az övezeti előírások szerinti telekméretnek figyelembe vételével két önálló telekre osztható-e, a rendeltetési egységek különállóan is elhelyezhetők, úgy mintha két különálló ingatlan alakult volna ki, a két utca felől.

41. §

Az egyes övezetekben és építési övezetekben előírt zöldfelületi fedettségbe a fásított parkolók területe nem számítható be.

42. §

A lakó- és településközpont építési övezetekben a saroktelken oldalhatáron álló épület homlokzati fala a közterület felé nyílás nélküli kialakítású nem lehet.

43. §

Tűzrakó hely, kültéri medence elhelyezése esetén a telekhatártól legalább 3 méter széles védőtávolságot kell tartani.

44. §

A közterület felől minden önálló építési telek hátsó kertjének személygépjárművel való közvetlen megközelítését biztosítani kell, kivételt képeznek ez alól a közmű területek telkei.

45. §

Újonnan állattartás céljára szolgáló építmény (például: trágyatároló, istálló stb.) az oktatási,

nevelési intézmény telekhatárától, továbbá egészségügyi intézmény, valamint élelmiszer előállítására, feldolgozására, fogyasztására, forgalmazására szolgáló épülettől 50 méteres távolságon belül nem létesíthető.

46. §

A 10 méternél keskenyebb közterületek saroktelkein az útkereszteződéseknél a telek sarokpontjától számított 4-4 m-en belül a kerítéseket 80%-ban, 0,6 m feletti teljes magasságukban átláthatóan kell kialakítani, a közlekedési csomópont beláthatósága az átláthatóságot akadályozó növényzet ültetésével nem korlátozható sem telken belül, sem közterületen.

47. §

(1) Az építési övezetekre vonatkozó közműellátási követelmények az adott építési övezetek előírásainál szerepelnek.

(2) Közműpótló berendezések a vonatkozó jogszabályoknak megfelelően létesíthetők.

(3) A szennyvízhálózat kiépítéséig szennyvíz tisztítása és elhelyezése - *külön jogszabálynak megfelelő* – egyedi szennyvíztisztító kisberendezéssel, tisztítómezővel ellátott oldómedencés műtárggyal, vagy időszakos tárolása - *külön jogszabály szerint kialakított* – egyedi, zárt szennyvíztároló műtárggyal történhet.

(4) A szennyvízbekötést a vonatkozó jogszabályi előírások szerinti határidőn belül kell teljesíteni.

48. §

A település közigazgatási területén kialakítandó parkolóhelyek fásítandók, legalább 4-4 parkolóhelyenként 1 db előnevelt (legalább 3 éves) a 7. melléklet szerinti honos vagy meghonosodott fafajokat kell elsődlegesen telepíteni vagy a meglévőt megőrizni. A fákat úgy kell elhelyezni, hogy az elhelyezésre szánt szilárd burkolattal el nem látott felületnek - a fa törzse körül min. 1,0 méter szélességben - legalább 3 m²/fa méretűnek kell lenni.

49. §

(1) Az utcavonalra előkert nélkül elhelyezett épületnél, amennyiben az utcára lakás helyiségei néznek, azok padlóvonala az utca járdaszintje fölött 0,5- 0,9 m közötti magasságban helyezendő el.

(2) A meglévő lapostetős épületekre, a meglévő épületmagasság növelése nélkül, abban az esetben is építhető magas tető, ha az épület meglévő magassága nagyobb, mint az övezetben megengedett érték.

50. §

(1) Az építési telek hátsó határának speciális szabályai:

A „kismélységű” telkek beépítése:

a) Kisméretű teleknek az az építési telek minősül, melynek építési oldalon mért mélysége (feltéve, hogy a szemközti telekhatártól max. 5 m-el rövidebb) a 25,0 métert nem éri el. Amennyiben a szemközti telekoldal hosszától való eltérés 5 m-nél nagyobb, a két oldal átlagának értékét kell figyelembe venni.

- b) Ha a kis mélységű telek vége nem a szomszédos telek építési oldalához, és nem egy másik kismélységű telek végéhez csatlakozik, hátsó kertet nem kell tartani, azaz az építési hely a hátsó telekhatárhoz csatlakozik. Az épületet a hátsó telekhatárig ki lehet építeni. Ha a szomszédos telken már épület található, ahhoz tűzfalal kell csatlakozni, vagy az előírt hátsókert méretet kell tartani.
- c) Ha a kismélységű telek vége a szomszédos telek építési oldalához csatlakozik, az előírt legnagyobb épületmagasság értéke (mely egyben tűztávolság is) jelenti a betartandó hátsó kert méretét.
- (2) A vasúti területre lenyúló telkek beépítése:
- a) A Bem József utca mentén található, vasúti területre telekvéggel lenyúló ingatlanok hátsó telekhatárának beépítésére vonatkozó külön előírások:
- b) A tároló, állattartó és egyéb gazdasági épületek, az oldalhatáron kijelölt építési oldalon, valamint a hátsó telekhatáron kijelölt építési vonalon is elhelyezhetők. Addig azonban, amíg a hátsó telekhatár hossza legalább 50 %-ig végig nem épített, tároló épületek máshol nem helyezhetők el.
- c) A hátsó telekhatárt egységes építészeti megjelenést eredményező módon kell, az oda kerülő épülettel és azzal együtt megtervezett kerítéssel lezárni. Az ide kerülő kerítést minimum 80 %-os átláthatósággal, (zárt épített kivételben) 2-2,5 méter közötti magassággal kell megépíteni.
- (3) Lakóházakra telekvéggel forduló telkek (féloldalas utca) beépítés:
- a) A Széchenyi utca és a Csokonai utca torkolata féloldalas beépítéséből adódó problémák megfelelő kezelése érdekében, a szemközti épületekre telekvéggel forduló ingatlanok beépítésére külön szabályok vonatkoznak.
- b) A tároló, állattartó és egyéb gazdasági épületek, az oldalhatáron kijelölt építési oldalon, valamint a hátsó telekhatáron kijelölt építési vonalon is elhelyezhetők
- c) A hátsó telekhatárt egységes építészeti megjelenést eredményező módon kell, az oda kerülő épülettel és azzal együtt megtervezett kerítéssel lezárni.

51. §

Tetőtér beépítés esetén csak egy hasznos tetőtéri építményszint létesíthető.

X. Fejezet

Katasztrófavédelmi osztályba sorolás alapján meghatározott elégséges védelmi szint követelményei

52. §

(1) A települések katasztrófavédelmi besorolásáról, valamint a katasztrófák elleni védekezés egyes szabályairól szóló rendelet alapján a Nagyközség területe III. katasztrófavédelmi osztályba tartozik.

(2) A katasztrófavédelmi osztályba sorolás alapján meghatározott elégséges védelmi szint követelményeiről a katasztrófavédelemről és a hozzá kapcsolódó egyes törvények módosításáról szóló 2011. évi CXXVIII. törvény rendelkezik e rendelet 8. melléklete szerinti tartalommal.

MÁSODIK RÉSZ
Részletes övezeti előírások

XI. Fejezet
Beépítésre szánt építési övezetek előírásai

12. Beépítésre szánt területek

53. §

(1) A Nagyközség területének beépítésre szánt területei sajátos használatuk szerint a következő építési övezetekre tagolódnak:

(2) Lakóterület, ezen belül

- a) Lf-1 - Falusias lakóterület (hármazos)
- b) Lf-2 - Falusias lakóterület (szalagtelkes)
- c) Lf-3 - Falusias lakóterület (nagytelkes)
- d) Lf-4 - Falusias lakóterület (nagytelkes tervezett)
- e) Lke-1 - Kertvárosias lakóterület (kistelkes)
- f) Lk-1 - Kisvárosias lakóterület

(3) Településközpont terület, ezen belül

- a) Vt-1 - Településközpont terület (kistelkes)
- b) Vt-2 - Településközpont terület (igazgatási)

(4) Gazdasági terület, ezen belül

- a) Gksz - Kereskedelmi, szolgáltató terület
- b) Ge-1 - Egyéb ipari terület (kistelkes)
- c) Ge-2 - Egyéb ipari terület (nagytelkes)

(5) Üdülőházas terület, ezen belül Üü - Üdülőházas üdülő terület

(6) Különleges terület, ezen belül

- a) K-sp - Különleges sportterület (szabadtéri versenysport céljára)
- b) K-pt - Különleges piactér, vásártér terület
- c) Kmü-1 - Mezőgazdasági üzemi terület
- d) Kmü-2 - Mezőgazdasági üzemi terület
- e) K-kk - Különleges közpark karbantartását kiszolgáló építmények elhelyezését biztosító terület
- f) K-sz - Különleges szennyvíztisztító telep terület
- g) K-gyep - Különleges gyepmesteri telep területe
- h) K-km - Különleges közmű területe

54. §

Az építési övezetekben az SZT-n "telken belüli kötelező zöldfelület"-tel jelölt helyeken és méretben, továbbá a HÉSZ építési övezeti előírása szerinti helyeken és méretben legalább háromszintű növényállományt (gyep és 40 db cserje/150 m² és 1 db nagy lombkoronájú fa/150 m²) kell telepíteni. A növényállomány az üzemeltetéshez szükséges műtárgyak, kapuk és meglévő épületek számára megszakíthatók, illetve annak 25 %-ában fásított parkolók is (a lakóterülettel közvetlen határolt oldal kivételével) kialakíthatók. A védőfásítás beleszámítható a telekre előírt zöldfelület mértékébe.

13. Falusias lakóterület (Lf)

55. §

(1) A Falusias lakóterület Lf építési övezetbe legfeljebb két önálló rendeltetési egységet magába foglaló lakóépületek, a mező- és az erdőgazdasági építmények, továbbá a lakosságot szolgáló, környezetre jelentős hatást nem gyakorló kereskedelmi, szolgáltató építmények elhelyezésére szolgál.

(2) A falusias lakóterületen elhelyezhető épület – a lakó rendeltetésen kívül – :

- a) mező- és erdőgazdaság, valamint a terület rendeltetésszerű használatát nem zavaró gazdasági tevékenységi célú,
 - b) kereskedelmi, szolgáltató,
 - c) szállás jellegű,
 - d) igazgatási, iroda,
 - e) hitéleti, nevelési, oktatási, egészségügyi, szociális,
 - f) kulturális, közösségi szórakoztató és
 - g) sport
- rendeltetést is tartalmazhat.

(3) Lf-1 Falusias lakóterület építési övezetének beépítési paraméterei:

- a) az építési övezet jele: Lf-1 (halmazos)
- b) a beépítés módja: (K) kialakult
- c) a megengedett legnagyobb beépítettség: 30%
- d) a legkisebb kialakítható telekterület: 300 m²
- e) a legkisebb zöldfelület: 40%
- f) a megengedett legnagyobb épületmagasság: 5,0 méter
- g) az újonnan kialakítható legkisebb telekszélesség: 14 méter
- h) az előkert legkisebb mélysége 0 és 3 méter között, mely egyben a telek előkerti építési vonalát is jelenti (ek=ev). Az új épület legalább egy pontjának illeszkednie kell erre az építési vonalra.
- i) az oldalkert legkisebb mérete: OTÉK szerint.
- j) a hátsókert legkisebb mérete: OTÉK szerint.
- k) közműellátás mértéke: teljes.

(4) Lf-2 Falusias lakóterület építési övezetének beépítési paraméterei:

- a) az építési övezet jele: Lf-2 (szalagtelkes)
- b) a beépítés módja: (K) kialakult
- c) a megengedett legnagyobb beépítettség: 30%
- d) a legkisebb kialakítható telekterület: 800 m²
- e) a legkisebb zöldfelület: 40%
- f) a megengedett legnagyobb épületmagasság: 5,0 méter
- g) az újonnan kialakítható legkisebb telekszélesség: 14 méter
- h) az előkert legkisebb mélysége 0 és 3 méter között, mely egyben a telek előkerti építési vonalát is jelenti (ek=ev). Az új épület legalább egy pontjának illeszkednie kell erre az építési vonalra. Telekháza és Félhalom településrészekén az előkert legkisebb mélysége 3 és 5 méter között, mely egyben a telek előkerti építési vonalát is jelenti (ek=ev). Az új épület legalább egy pontjának illeszkednie kell erre az építési vonalra
- i) az oldalkert legkisebb mérete: OTÉK szerint.

- j) a hátsókert legkisebb mérete: OTÉK szerint.
k) közműellátás mértéke: teljes.
- (5) Lf-3 Falusias lakóterület építési övezetének beépítési paraméterei:
- a) az építési övezet jele: Lf-3 (nagytelkes tervezett)
b) a beépítés módja: oldalhatáron álló (OH)
c) a megengedett legnagyobb beépítettség: 30%
d) a legkisebb kialakítható telekterület: 900 m²
e) a legkisebb zöldfelület: 40%
f) a megengedett legnagyobb épületmagasság: 5,0 méter
g) az újonnan kialakítható legkisebb telekszélesség: 14 méter
h) az előkert legkisebb mélysége 5,0 méter, mely egyben a telek előkerti építési vonalát is jelenti (ek=ev). Az új épület legalább egy pontjának illeszkednie kell erre az építési vonalra.
- i) az oldalkert legkisebb mérete: OTÉK szerint.
j) a hátsókert legkisebb mérete: OTÉK szerint.
k) közműellátás mértéke: teljes.

(6) Amennyiben a megengedett legnagyobb épületmagasság értéke 5,0 métert nem haladja meg és a szomszédos telekhatároktól mért távolság 3-3 méternél nagyobb, abban az esetben a főépítmény szabadonállóan is elhelyezhető - az előírt egyéb jogszabályi követelmények figyelembevételével mellett amennyiben a szomszédos telkek beépíthetőségét nem korlátozza.

(7) Oldalhatáron álló beépítési mód esetén, ha az előírások az építési helyen belül a szabadonálló épület elhelyezést is lehetővé teszik, a kiegészítő épületek a tömbben kialakult építési oldalon, vagy a rendeltetési egységet magában foglaló épület mögött (oldalhatáronállóan vagy az építési hellyel érintkező telekhatártól mért legalább 3,0 méter távolság megtartásával szabadonállóan) is elhelyezhetők. A telek első 15 méteres részén a kiegészítő épületeket csak a rendeltetési egységet magában foglaló épülethez csatlakozóan lehet elhelyezni.

(8) Az építési helyen belül a főépítménynek mindig az utca felől kell elhelyezkednie.

(9) Helyi jelleg miatt egy telken mindkét oldalon álló beépítés esetén az építési övezetben kialakulttal ellentétes oldalhatáron álló épület, mint meglévő épület felújítható.

14. Kertvárosias lakóterület (Lke)

56. §

(1) A Kertvárosias lakóterület Lke építési övezetbe legfeljebb négy önálló rendeltetési **egységet** magába foglaló lakóépületek, a lakosságot szolgáló, környezetre jelentős hatást nem gyakorló kereskedelmi, szolgáltató építmények elhelyezésére szolgál.

(2) A kertvárosias lakóterületen elhelyezhető épület – a lakó rendeltetésen kívül – :

- a) a helyi lakosság ellátását szolgáló kereskedelmi, szolgáltató,
b) hitéleti, nevelési, oktatási, egészségügyi, szociális,
c) kulturális,
d) szállás jellegű és
e) sport

rendeltetést is tartalmazhat.

(3) Lke-1 Kertvárosias lakóterület építési övezetének beépítési paraméterei:

- a) az építési övezet jele: Lke-1
- b) a beépítés módja: {K} kialakult
- c) a megengedett legnagyobb beépítettség: 30%
- d) a legkisebb kialakítható telekterület: 600 m²
- e) a legkisebb zöldfelület: 40%
- f) a megengedett legnagyobb épületmagasság: 6,5 méter
- g) az újonnan kialakítható legkisebb telekszélesség: 14 méter
- h) az előkert legkisebb mélysége 0 és 3 méter között, mely egyben a telek előkerti építési vonalát is jelenti (ek=ev). Az új épület legalább egy pontjának illeszkednie kell erre az építési vonalra.
- i) az oldalkert legkisebb mérete: OTÉK szerint.
- j) a hátsókert legkisebb mérete: OTÉK szerint.
- k) közműellátás mértéke: teljes.

(4) Amennyiben a megengedett legnagyobb épületmagasság értéke 5,0 métert nem haladja meg és a szomszédos telekhatároktól mért távolság 3-3 méternél nagyobb, abban az esetben a főépítmény szabadonállóan is elhelyezhető - az előírt egyéb jogszabályi követelmények figyelembevételével mellett amennyiben a szomszédos telkek beépíthetőségét nem korlátozza.

(5) Oldalhatáron álló beépítési mód esetén, ha az előírások az építési helyen belül a szabadonálló épület elhelyezést is lehetővé teszik, a kiegészítő épületek a tömbben kialakult építési oldalon, vagy a rendeltetési egységet magában foglaló épület mögött (oldalhatáronállóan vagy az építési hellyel érintkező telekhatártól mért legalább 3,0 méter távolság megtartásával szabadonállóan) is elhelyezhetők. A telek első 15 méteres részén a kiegészítő épületeket csak a rendeltetési egységet magában foglaló épülethez csatlakozóan lehet elhelyezni.

(6) Az építési helyen belül a főépítménynek mindig az utca felől kell elhelyezkednie.

(7) Helyi jelleg miatt egy telken mindkét oldalon álló beépítés esetén az építési övezetben kialakulttal ellentétes oldalhatáron álló épület, mint meglévő épület felújítható.

15. Kisvárosias lakóterület (Lk)

57. §

(1) A Kisvárosias lakóterület Lk építési övezetbe legfeljebb négy önálló rendeltetési egységet magába foglaló lakóépületek, a lakosságot szolgáló, környezetre jelentős hatást nem gyakorló kereskedelmi, szolgáltató építmények elhelyezésére szolgál.

(2) A kisvárosias lakóterületen elhelyezhető épület – a lakó rendeltetésen kívül – :

- a) kereskedelmi, szolgáltató,
- b) hitéleti, nevelési, oktatási, egészségügyi, szociális,
- c) kulturális, közösségi szórakoztató
- d) szállás jellegű
- e) igazgatási, iroda és
- f) sport

rendeltetést is tartalmazhat.

(3) Lk-1 Kisvárosias lakóterület építési övezetének beépítési paraméterei:

- a) az építési övezet jele: Lk-1

- b) a beépítés módja: (K) kialakult
- c) a megengedett legnagyobb beépítettség: 50%
- d) a legkisebb kialakítható telekterület: 300 m²
- e) a legkisebb zöldfelület: 20%
- f) a megengedett legnagyobb épületmagasság: 6,5 méter
- g) az újonnan kialakítható legkisebb telekszélesség: 14 méter
- h) az előkert legkisebb mélysége 0 és 3 méter között, mely egyben a telek előkerti építési vonalát is jelenti (ek=ev). Az új épület legalább egy pontjának illeszkednie kell erre az építési vonalra.
- i) az oldalkert legkisebb mérete: OTÉK szerint.
- j) a hátsókert legkisebb mérete: OTÉK szerint.
- k) közműellátás mértéke: teljes.

(4) Amennyiben a megengedett legnagyobb épületmagasság értéke 5,0 métert nem haladja meg és a szomszédos telekhatároktól mért távolság 3,5-3,5 méternél nagyobb, abban az esetben a főépítmény szabadonállóan is elhelyezhető - az előírt egyéb jogszabályi követelmények figyelembevételével amennyiben a szomszédos telkek beépíthetőségét nem korlátozza.

(5) Oldalhatáron álló beépítési mód esetén, ha az előírások az építési helyen belül a szabadonálló épület elhelyezést is lehetővé teszik, a kiegészítő épületek a tömbben kialakult építési oldalon, vagy a rendeltetési egységet magában foglaló épület mögött (oldalhatáronállóan vagy az építési hellyel érintkező telekhatártól mért legalább 3,0 méter távolság megtartásával szabadonállóan) is elhelyezhetők. A telek első 15 méteres részén a kiegészítő épületeket csak a rendeltetési egységet magában foglaló épülethez csatlakozóan lehet elhelyezni.

(6) Az építési helyen belül a főépítménynek mindig az utca felőli kell elhelyezkednie.

(7) Helyi jelleg miatt egy telken mindkét oldalon álló beépítés esetén az építési övezetben kialakulttal ellentétes oldalhatáron álló épület, mint meglévő épület felújítható.

16. Településközpont terület (Vt)

58. §

(1) A településközpont terület elsősorban lakó és olyan települési szintű egyéb rendeltetést szolgáló épület elhelyezésére szolgál, amely nincs zavaró hatással a lakó rendeltetésre.

(2) A településközpont területen elhelyezhető épület – a lakó rendeltetésen kívül – :

- a) igazgatási, iroda,
 - b) kereskedelmi, szolgáltató, szállás,
 - c) a terület azon részén, amelyben a gazdasági célú használat az elsődleges egyéb közösségi szórakoztató,
 - d) hitéleti, nevelési, oktatási, egészségügyi, szociális,
 - e) kulturális, közösségi szórakoztató és
 - f) sport
- rendeltetést is tartalmazhat.

(3) Az építési övezetben nem helyezhető el

- a) új önálló üzemanyagtöltő,
- b) önálló parkoló-terület és garázs a 3,5 tonna önsúlynál nehezebb gépjárművek

és az ilyeneket szállító járművek számára.

(4) Amennyiben építésiövezet telkeinek beépítése zárt sorú- hézagosan zárt sorú, előkert nélküli. A kétféle beépítési mód spontán módon (igényekhez igazodó) választhatósága, a fokozatos, vagy utólagos zárt sorúsítás érdekében, az épületek kialakítására vonatkozó külön előírások:

- a) Az utcavonaltól számított legalább 10,0 méter mélységéig, tűzfal létesítése kötelező.
- b) Az épület fenti mélységénél hátrább lévő részét az oldalhatáron álló beépítés szabályai szerint is ki lehet kialakítani.
- c) Hézagosan zárt sorú beépítés létesítése esetén legalább 3,0 méteres oldalkert biztosítandó.

(5) Amennyiben a megengedett legnagyobb épületmagasság értéke 7,5 métert nem haladja meg és a szomszédos telekhatároktól mért távolság 4-4 méternél nagyobb, abban az esetben a főépítmény szabadonállóan is elhelyezhető - az előírt egyéb jogszabályi követelmények figyelembevételével mellett amennyiben a szomszédos telkek beépíthetőségét nem korlátozza.

(6) Oldalhatáron álló beépítési mód esetén, ha az előírások az építési helyen belül a szabadonálló épület elhelyezést is lehetővé teszik, a kiegészítő épületek a tömbben kialakult építési oldalon, vagy a rendeltetési egységet magában foglaló épület mögött (oldalhatáronállóan vagy az építési hellyel érintkező telekhatártól mért legalább 3,0 méter távolság megtartásával szabadonállóan) is elhelyezhetők. A telek első 15 méteres részén a kiegészítő épületeket csak a rendeltetési egységet magában foglaló épülethez csatlakozóan lehet elhelyezni.

(7) Az építési helyen belül a főépítménynek mindig az utca felőli kell elhelyezkednie.

(8) Helyi jelleg miatt egy telken mindkét oldalon álló beépítés esetén az építési övezetben kialakulttal ellentétes oldalhatáron álló épület, mint meglévő épület felújítható.

(9) Vt-1 településközpont terület építési övezetének beépítési paraméterei:

- a) az építési övezet jele: Vt-1 (kistelkes)
- b) a beépítés módja: (K) kialakult
- c) a megengedett legnagyobb beépítettség: 50%
- d) a legkisebb kialakítható telekterület: 500 m²
- e) a legkisebb zöldfelület: 20%
- f) a megengedett legnagyobb épületmagasság: 6,5 méter
- g) az újonnan kialakítható legkisebb telekszélesség: 14 méter.
- h) az előkert legkisebb mélysége 0,0 méter, mely egyben a telek előkerti építési vonalát is jelenti (ek=ev). Az új épület legalább egy pontjának illeszkednie kell erre az építési vonalra.
- i) az oldalkert legkisebb mérete: OTÉK szerint.
- j) a hátsókert legkisebb mérete: OTÉK szerint.
- k) közműellátás mértéke: teljes.

(10) Vt-2 településközpont terület építési övezetének beépítési paraméterei:

- a) az építési övezet jele: Vt-2 (igazgatási)
- b) a beépítés módja: (K) kialakult
- c) a megengedett legnagyobb beépítettség: 60%
- d) a legkisebb kialakítható telekterület: 700 m²
- e) a legkisebb zöldfelület: 10%

- f) a megengedett legnagyobb épületmagasság: 7,5 méter
- g) az újonnan kialakítható legkisebb telekszélesség: 14 méter.
- h) az előkert legkisebb mélysége 0,0 méter, mely egyben a telek előkerti építési vonalát is jelenti (ek=ev). Az új épület legalább egy pontjának illeszkednie kell erre az építési vonalra.
- i) az oldalkert legkisebb mérete: OTÉK szerint.
- j) a hátsókert legkisebb mérete: OTÉK szerint.
- k) közműellátás mértéke: teljes.

17. Kereskedelmi, szolgáltató terület (Gksz)

59. §

- (1) A kereskedelmi, szolgáltató terület elsősorban környezetre jelentős hatást nem gyakorló gazdasági tevékenységi célú épületek elhelyezésére szolgál.
- (2) A kereskedelmi, szolgáltató területen elhelyezhető - az (1) bekezdésben foglaltakon kívül -:
- a) igazgatási, egyéb irodaépület,
 - b) sportépítmény,
 - c) üzemanyagtöltő,
 - d) egyházi, oktatási, egészségügyi, szociális és
 - e) egyéb közösségi szórakoztató épület is.
- (3) A kereskedelmi, szolgáltató területen önálló lakó rendeltetésű épület nem helyezhető el, de a gazdasági tevékenységi célú épületen belül a tulajdonos, a használó és a személyzet számára szolgáló lakás kialakítható.
- (4) A kereskedelmi, szolgáltató terület építési övezetének beépítési paraméterei:
- a) az építési övezet jele: Gksz
 - b) a beépítés módja: szabadonálló álló (SZ)
 - c) a megengedett legnagyobb beépítettség: 50%
 - d) a legkisebb kialakítható telekterület: 1000m²
 - e) a legkisebb zöldfelület: 20%
 - f) a megengedett legnagyobb épületmagasság: 7,5 méter
 - g) az előkert legkisebb mélysége: az előkert legkisebb mélysége - amennyiben azt a SZT másként nem jelöli - 5,0 méter.
 - h) az oldalkert legkisebb mérete: OTÉK szerint.
 - i) a hátsókert legkisebb mérete: OTÉK szerint.
 - j) közműellátás mértéke: teljes.

18. Egyéb ipari terület (Ge)

60. §

- (1) Az egyéb ipari terület olyan gazdasági célú ipari építmények elhelyezésére szolgál, amelyek más beépítésre szánt területen nem helyezhetők el.
- (2) A SZT-n Ge építési övezeti jellel jelölt egyéb ipari terület elsősorban az ipari, az energiaszolgáltató és a településgazdálkodás építményei elhelyezésére szolgál.
- (3) Az építési övezetben a környezeti hatás szempontjából semleges, nem jelentősen zavaró

hatású, nem különlegesen veszélyes gazdasági tevékenységhez (például: élelmiszer-, könnyűipar, gépipar, fémipar, építőipar, településüzemeltetés stb) szükséges építmények, továbbá kereskedelmi és szolgáltató épület is elhelyezhetők.

(4) Az építési övezetben elhelyezhető még - az OTÉK 32. § felsoroltak közül -

- a) a nyomvonal jellegű építmények és műtárgyaik, a külön jogszabályok keretei között,
- b) a köztárgyak,
- c) a kutatást és az ismeretterjesztést szolgáló műtárgyak,
- d) a megújuló energiaforrások műtárgya – kivéve szélerőmű, szélerőmű park – amely használata során az építési övezetben, övezetben az alaprendeltetésnek megfelelő használatot nem korlátozza vagy attól nem igényel védelmet.

(5) Az építési övezetben a gazdasági tevékenységi célú épületen belül a tulajdonos, a használó és a személyzet számára szolgáló lakások helyezhetők el, önálló lakó rendeltetésű épület nem helyezhető el.

(6) Az egyéb ipari területen az alábbi előírásokat is alkalmazni kell:

- a) Amennyiben a területen végzett tevékenység zajkibocsátása meghaladja a zajvédelmi határértéket, akkor zaj elleni védekezésre szolgáló műszaki megoldást, „védőművet” (pl. zaj árnyékoló fal, zajgátló létesítmény stb) az építtető a saját területén és saját költségén köteles kialakítani.
- b) Nem helyezhető el bűzös tevékenységet befogadó épület, építmény, még akkor sem, ha az a helyi lakosság alapellátását szolgálja.

61. §

(1) Ge-1 egyéb ipari terület építési övezetének beépítési paraméterei:

- a) az építési övezet jele: Ge-1 (kistelkes)
- b) a beépítés módja: szabadon álló (SZ)
- c) a megengedett legnagyobb beépítettség: 40%
- d) a legkisebb kialakítható telekterület: 1000 m²
- e) a legkisebb zöldfelület: 25%
- f) a megengedett legnagyobb épületmagasság: 7,5 méter
- g) az előkert legkisebb mélysége
 - ga) amennyiben azon az SZT telken belüli kötelező zöldfelületet jelöl, akkor 15 méter,
 - gb) amennyiben az SZT nem jelöl telken belüli kötelező zöldfelületet, abban az esetben 5 méter.
- h) az oldalkert legkisebb mérete: OTÉK szerint.
- i) a hátsókert legkisebb mérete: OTÉK szerint.
- j) közműellátás mértéke: teljes.

(2) Az építési övezetben az előírt legnagyobb épületmagasság - technológiailag indokolt mértékig - az épületrészeknél, illetve műtárgyaknál (pl. siló, kémény, terménytároló stb.) legfeljebb 15 méterig növelhető.

62. §

(1) Ge-2 egyéb ipari terület építési övezetének beépítési paraméterei:

- a) az építési övezet jele: Ge-2 (nagytelkes)

- b) a beépítés módja: szabadon álló (SZ)
- c) a megengedett legnagyobb beépítettség: 40%
- d) a legkisebb kialakítható telekterület: 3000 m²
- e) a legkisebb zöldfelület: 25%
- f) a megengedett legnagyobb épületmagasság: 12,5 méter
- g) az előkert legkisebb mélysége
 - ga) amennyiben azon az SZT telken belüli kötelező zöldfelületet jelöl, akkor 20 méter,
 - gb) amennyiben az SZT nem jelöl telken belüli kötelező zöldfelületet, abban az esetben 10 méter.
- h) az oldalkert legkisebb mérete: OTÉK szerint.
- i) a hátsókert legkisebb mérete: OTÉK szerint.
- j) közműellátás mértéke: teljes.

(2) Az építési övezetben az előírt legnagyobb épületmagasság - technológiailag indokolt mértékig - az épületrészeknél, illetve műtárgyaknál (pl. siló, kémény, terménytároló stb.) legfeljebb 20 méterig növelhető.

19. Üdülőházas terület (Üü)

63. §

(1) Az üdülőházas területen olyan – általában – kettőnél több üdülőegységet magába foglaló üdülő rendeltetésű épület, üdültábor és kemping helyezhető el, amely túlnyomóan változó üdülői kör több napos tartózkodására szolgál, és elhelyezése, mérete, kialakítása, felszereltsége és infrastrukturális ellátottsága alapján az üdülési célú tartózkodásra alkalmas.

(2) A Tisza folyó mellett szabályozott üdülőházas területen a vízisportokhoz kötődő, pihenést, a szabadidő eltöltését szolgáló építmények, vendéglátó épület, turistaház, kemping, üdültábor, vállalati üdülő helyezhető el.

(3) Az üdülőházas területen állattartó épület - a lovas turizmust szolgáló lóistálló kivételével - és különálló árnyékszék, komposztáló, siló és ömlesztettanyag-, folyadék- és gáztároló melléképítmény - a terepszint alatti, fedett kialakítású kivételével - nem helyezhető el.

(4) Üü üdülőházas terület terület építési övezetének beépítési paraméterei:

- a) az építési övezet jele: Üü
- b) a beépítés módja: szabadonálló álló (SZ)
- c) a megengedett legnagyobb beépítettség: 30%
- d) a legkisebb kialakítható telekterület: 800m²
- e) a legkisebb zöldfelület: 40%
- f) a megengedett legnagyobb épületmagasság: 6,0 méter
- g) az előkert legkisebb mélysége: az előkert legkisebb mélysége - amennyiben azt a SZT másként nem jelöli - 5,0 méter.
- h) az oldalkert legkisebb mérete: OTÉK szerint.
- i) a hátsókert legkisebb mérete: OTÉK szerint.
- j) közműellátás mértéke: hiányos.

20. Különleges terület - Különleges sportterület (szabadtéri versenysport céljára) (K-sp)

64. §

(1) Az építési övezet a jelentős területigényű, zöldterületbe ágyazottan kialakítható intézmények (sporttelep- ellátó létesítmény – kereskedelem, vendéglátás, szolgáltatás, szálláshely szolgáltatás és hozzákapcsolódóan kialakított lakás) elhelyezésére szolgál.

(2) Az építési övezetének beépítési paraméterei:

- a) az építési övezet jele: K-sp
- b) a beépítés módja: kialakult (K)
- c) a megengedett legnagyobb beépítettség: 15%
- d) a legkisebb kialakítható telekterület: 1000 m²
- e) a legkisebb zöldfelület: 40%
- f) a megengedett legnagyobb épületmagasság: 9,0 méter.
- g) az előkert legkisebb mélysége: kialakult
- h) az oldalkert legkisebb mérete: kialakult
- i) a hátsókert legkisebb mérete: kialakult
- j) közműellátás mértéke: teljes

(3) A terepszint alatti építmények az építési helyen belül a 5 % beépítési százalékot meg nem haladó mértékben építhető. Önállóan, épület nélkül nem építhető.

21. Különleges terület - Különleges piactér, vásártér terület (K-pt)

65. §

(1) Az övezetbe a városi piactér fejlesztési területe tartozik. Az építési övezet a városi piactér és a hozzá szervesen kapcsolódó kiszolgáló létesítmények elhelyezésére szolgál.

(2) Az építési övezetben elhelyezhető

- a) Kereskedelmi, szolgáltató, vendéglátó épület ill. rendeltetési egység,
- b) Lakóépület és kiszolgáló létesítményei,
- c) Szálláshely szolgáltató épület,
- d) Igazgatási épület, iroda, továbbá
- e) A terület kiszolgálásához szükséges parkoló, ill. parkolóház, garázs.

(3) Az építési övezet beépítési paraméterei:

- a) az építési övezet jele: K-pt
- b) a beépítés módja: zárt sorú- hézagosan zárt sorú, előkert nélküli. (Z)
- c) a megengedett legnagyobb beépítettség: 40%
- d) a legkisebb kialakítható telekterület: 1000 m²
- e) a legkisebb zöldfelület: 40%
- f) a megengedett legnagyobb épületmagasság: 6,0 méter.
- g) közműellátás mértéke: teljes.

(4) Az övezet telkeinek beépítése zárt sorú- hézagosan zárt sorú, előkert nélküli. A kétféle beépítési mód spontán módon (igényekhez igazodó) választhatósága, a fokozatos, vagy utólagos zárt sorúsítás érdekében, az épületek kialakítására vonatkozó külön előírások:

- a) Az utcavonaltól számított legalább 10,0 méter mélységéig, tűzfai létesítése kötelező.
- b) Az épület fenti mélységnél hátrább lévő részét az oldalhatáron álló beépítés

szabályai szerint is ki lehet kialakítani.

- c) Hézagosan zárt sorú beépítés létesítése esetén legalább 3,0 méteres oldalkert biztosítandó.

(5) A terepszint alatti építmények közül pinceszint, az építési helyen belül a beépítési százalékot meg nem haladó mértékben építhetők. Önállóan, épület nélkül nem építhető.

(6) A piactérhez tartozó terület építési helyén belül, (nem utcavonalra, attól legalább 10 m-re kerülő épület esetén), szabadonálló épületelhelyezés is megengedett.

22. Különleges terület - Mezőgazdasági üzemi terület (Kmü-1, Kmü-2)

66. §

(1) A Mezőgazdasági üzemi terület Kmü-1 építési övezetbe a meglévő, működő állattartó telep (major) tartozik.

(2) A területen elsősorban:

- a) mezőgazdasági üzemi rendeltetés,
 - b) állattartás,
 - c) a mezőgazdasági gépek, és szállítóeszközök tárolására,
 - d) mezőgazdasági termeléssel összefüggő kereskedelmi, szolgáltató, tároló rendeltetés,
 - e) a tulajdonos, a használó és a személyzet számára szolgáló lakó rendeltetés, valamint
 - f) a fő rendeltetéshez szorosan kapcsolódó kiegészítő rendeltetés (különösen szociális, irodai, raktár, porta)
- céljára szolgáló építmények helyezhetők el.

(3) A mezőgazdasági üzemi terület építési övezetének beépítési paraméterei:

- a) az építési övezet jele: Kmü-1
- b) a beépítés módja: szabadonálló álló (SZ)
- c) a megengedett legnagyobb beépítettség: 40%
- d) a legkisebb kialakítható telekterület: 1000 m²
- e) a legkisebb zöldfelület: 40%
- f) a megengedett legnagyobb épületmagasság: 9,0 méter
- g) az előkert legkisebb mélysége: amennyiben az SZT másként nem jelöli 10 méter
- h) az oldalkert legkisebb mérete: OTÉK előírásai szerint
- i) a hátsókert legkisebb mérete: OTÉK előírásai szerint
- j) közműellátás mértéke: hiányos.

(4) Kerítés létesítése a védelem biztosítása érdekében szükséges.

(5) Az építési övezetben az előírt legnagyobb épületmagasság - technológiailag indokolt mértékig - az épületrészeknél, illetve műtárgyaknál (pl. siló, kémény, terménytároló stb.) legfeljebb 15 méterig növelhető.

(6) A terepszint alatti építmények, az építési helyen belül a beépítési százalékot meg nem haladó mértékben építhetők.

(7) A telepeken, üzemeken belül keletkező szennyvíz, technológiai víz, trágya, trágyalé összegyűjtéséről, kezeléséről zárt rendszerű műtárgyakban a környezetvédelmi hatóság

utasításának megfelelően telken belül kell gondoskodni.

(8) A szakhatósági előírások alapján (amennyiben szükséges) védőterületet kell meghatározni. A védőterületet az építési telekhez kell csatolni, vagy az építendő köteles azt biztosítani. minimálisan ½ oldalkert szélességben beültetési kötelezettség.

67. §

(1) A Mezőgazdasági üzemi terület Kmü-2 építési övezetbe a meglévő, működő nagyüzemi állattartó telepek (major) tartoznak, ahol a mezőgazdasági termékek feldolgozása, tárolása, a mezőgazdasági gépek, és szállítóeszközök javítása folyik, amelyek nagyüzemi állattartás vagy mezőgazdasági, illetve mezőgazdasági termeléshez szorosan kapcsolódó ipari tevékenység befogadására alkalmasak.

(2) A Kmü-2 mezőgazdasági üzemi terület építési övezetben elsősorban:

- a) mezőgazdasági üzemi rendeltetés,
 - b) nagyüzemi állattartás,
 - c) mezőgazdasági termeléssei összefüggő kereskedelmi, szolgáltató, tároló rendeltetés,
 - d) a tulajdonos, a használó és a személyzet számára szolgáló lakó rendeltetés, valamint
 - e) a fő rendeltetéshez szorosan kapcsolódó kiegészítő rendeltetés (különösen szociális, irodai, raktár, porta)
- céljára szolgáló építmény(ek) helyezhető(k) el.

(3) A mezőgazdasági üzemi terület építési övezetének beépítési paraméterei:

- a) az építési övezet jele: Kmü-2
- b) a beépítés módja: oldalhatáron álló (O)
- c) a megengedett legnagyobb beépítettség: 40%
- d) a legkisebb kialakítható telekterület: 1000 m²
- e) a legkisebb zöldfelület: 40%
- f) a megengedett legnagyobb épületmagasság: 9,0 méter
- g) az előkert legkisebb mélysége amennyiben az SZT másként nem jelöli 10 méter
- h) közműellátás mértéke: hiányos.

(4) Az építési övezetben az előírt legnagyobb épületmagasság - technológiailag indokolt mértékig - az épületrészeknél, illetve műtárgyaknál (pl. siló, kémény, terménytároló stb.) legfeljebb 25 méterig növelhető.

(5) Kerítés létesítése a védelem biztosítása érdekében szükséges.

(6) A terepszint alatti építmények, az építési helyen belül a beépítési százalékot meg nem haladó mértékben építhetők.

(7) A telepeken, üzemeken belül keletkező szennyvíz, technológiai víz, trágya, trágyalé összegyűjtéséről, kezeléséről zárt rendszerű műtárgyakban a környezetvédelmi hatóság utasításának megfelelően telken belül kell gondoskodni.

(8) Amennyiben az építési telek utcafronti szélessége eléri a 30 m, az épületek szabadon álló beépítési móddal is elhelyezhetőek.

23. Különleges terület - Különleges közpark karbantartását kiszolgáló építmények elhelyezését biztosító terület (K-kk)

68. §

(1) Az építési övezet elsősorban közpark karbantartását kiszolgáló épületek és a rendeltetéséhez kapcsolódó egyéb építmények (gépjárműtároló, önálló irodaépület, stb) elhelyezésére szolgál.

(2) Az építési övezetének beépítési paraméterei:

- a) az építési övezet jele: K-kk
- b) a beépítés módja: szabadonálló álló (SZ)
- c) a megengedett legnagyobb beépítettség: 20%
- d) a legkisebb kialakítható telekterület: kialakult
- e) a legkisebb zöldfelület: 50%
- f) a megengedett legnagyobb épületmagasság: 6,0 méter.
- g) közműellátás mértéke: teljes.

(3) A terepszint alatti építmények, az építési helyen belül a beépítési százalékot meg nem haladó mértékben építhetők.

(4) Az építési helyen belül, annak nem beépített részét kétszintes növényállománnyal kell ellátni, mely a zöldfelület legkisebb mértékének számításakor figyelembevehető.

(5) Az építési helyen kívüli rész jelenlegi mocsár, nádas része továbbra is fenntartandó.

(6) A terület lakóterülettel határos telekhatára mentén kétszintes növényállományt kell kialakítani, mely a zöldfelület legkisebb mértékének számításakor figyelembevehető.

24. Különleges terület – Szennyvíztisztító telep terület (K-sz)

69. §

(1) Az építési övezetben a szennyvíztisztítással, és -kezeléssel kapcsolatos technológiai és kezelő építmények, műtárgyak helyezhetők el.

(2) Az építési övezeten belül a tevékenységet kiszolgáló építmények, műtárgyakon kívül csak az alaprendeltetést kiszolgáló, ahhoz szorosan kötődő raktár, iroda és járműtároló helyezhető el.

(3) A szennyvíztelep terület építési övezetének beépítési paraméterei:

- a) az építési övezet jele: K-sz
- b) a beépítés módja: szabadon álló (SZ)
- c) a megengedett legnagyobb beépítettség: 40%
- d) a legkisebb kialakítható telekterület: 1000 m²
- e) a legkisebb zöldfelület: 40%
- f) a megengedett legnagyobb épületmagasság: 9,0 méter
- g) terepszint alatti építmény területe az építési helyen belül max. 20 %
- h) a szennyvíztisztító telep technológiai és kezelő építményeit, műtárgyait az SZT-n jelölt építési helyen belül úgy kell elhelyezni, hogy a szennyvíztisztító védőtávolsága a lakóterületbe ne nyúljon bele.
- i) közműellátás mértéke: teljes.

(4) Az építési övezetben az előírt megengedett legnagyobb épületmagasság technológiaiailag indokolt mértékig az épületrészeknél, illetve műtárgyaknál legfeljebb 15 méterig növelhető.

25. Különleges terület - Különleges Gyepmesteri telep területe (K-gyep)

70. §

(1) Az építési övezet elsősorban gyepmesteri telep és kiszolgáló épületi és a rendeltetéséhez kapcsolódó egyéb építmények (gépjárműtároló, önálló irodaépület, stb) elhelyezésére szolgál.

(2) Az építési övezetének beépítési paraméterei:

- a) az építési övezet jele: K-gyep
- b) a beépítés módja: szabadon álló (SZ)
- c) a megengedett legnagyobb beépítettség: 40%
- d) a legkisebb kialakítható telekterület: 1000 m²
- e) a legkisebb zöldfelület: 40%
- f) a megengedett legnagyobb épületmagasság: 6,0 méter.
- g) előkert: OTÉK előírásai szerint
- h) közműellátás mértéke: részleges.

(3) A terepszint alatti építmények, az építési helyen belül a beépítési százalékot meg nem haladó mértékben építhetők.

(4) Az ingatlanon található védelmi célú földsánc nem elbontható.

26. Különleges terület - Közmű terület - beépítésre szánt (Kkő)

71. §

(1) Különleges közműterület építési övezet elsősorban:

- a) közműlétesítmény (különösen vízmű, szennyvízátemelő, transzformátorállomás), ezek műtárgyai, műszaki és biztonsági berendezései, valamint
- b) a közműhálózat üzemeltetéséhez, a telephely fenntartásához, védelméhez kapcsolódó építmények elhelyezésére szolgál.

(2) A közmű terület építési övezetének beépítési paraméterei:

- a) az építési övezet jele: K-km
- b) a beépítés módja: kialakult (K)
- c) a megengedett legnagyobb beépítettség: 40%
- d) a legkisebb kialakítható telekterület: 500 m²
- e) a legkisebb zöldfelület: 40%
- f) a megengedett legnagyobb épületmagasság: 6,0 méter.
- g) az előkert legkisebb mélysége: kialakult
- h) az oldalkert legkisebb mérete: kialakult
- i) a hátsókert legkisebb mérete: kialakult
- j) közműellátás mértéke: részleges.

(3) Hírközlési adótorony a helyi településképi rendeletben meghatározott helyen helyezhető el, annak magassága legfeljebb 25 méter lehet.

XII. Fejezet
Beépítésre nem szánt övezetek előírásai

27. Beépítésre nem szánt területek

72. §

A Nagyközség területének beépítésre nem szánt területei sajátos használatuk szerint a következő övezetekre tagolódnak:

- a) Közlekedési és közmű területek, ezen belül
 - aa) Köu-o - Összekötő út terület
 - ab) Köu-k - Kiszolgáló út terület
 - ac) Köu-mg - Mezőgazdasági feltáró út
 - ad) Kerékpárút
 - ae) Gyalogút
- b) Erdőterületek, ezen belül
 - ba) Eg - Gazdasági erdő terület
 - bb) Ev - Védelmi erdőterület
- c) Mezőgazdasági terület, ezen belül
 - ca) Má - Általános mezőgazdasági terület
 - cb) Mko-1 - Mezőgazdasági terület (korlátozott nem beépíthető)
 - cc) Mko-2 - Mezőgazdasági terület (korlátozott kismértékben beépíthető)
 - cd) Mh - Halastó terület
- d) Vízgazdálkodási terület
 - da) V-1 - Folyómedrek és parti sávja
 - db) V-2 - Állóvizek, tavak és parti sávja, közcélú nyílt csatornák medre és parti sávja
 - dc) V-3 - Nádasok
 - dd) V-Ev - Vízgazdálkodási területen belüli védelmi rendeltetésű erdő terület
- e) Tk - Természetközeli terület
- f) Zöld terület
 - fa) Z-1 - Díszparkok
 - fb) Z-2 - Közparkok
 - fc) Z-3 - Közpark-záportározó
- g) Beépítésre nem szánt különleges terület, ezen belül
 - ga) Kb-t - Különleges temető terület (működő temető)
 - gb) Kb-et - Különleges kegyeleti park terület
 - gc) Kb-id - Különleges idegenforgalmi hasznosításra szánt, jelentős zöldfelülettel kialakítandó terület
 - gd) Kb-b - Különleges bányaterület
 - ge) Kb-en - Különleges kutatás-fejlesztés, a megújuló energiaforrások hasznosításának céljára szolgáló terület (naperómű)
 - gf) Kb-log - Különleges helyi sajátosságot hordozó logisztikai terület

28. Közlekedési és közmű területek

73. §

(1) A közlekedési és közmű terület lehet

- a) összekötő út terület, melynek jele: Köu-o
- b) kiszolgáló út terület, melynek jele: Köu-k
- c) mezőgazdasági feltáró út, melynek jele: Köu-mg

- d) kerékpárút
- e) gyalogút

(2) A közlekedési és közmű területeken elhelyezhető:

- a) országos és helyi közút és annak csomópontja,
- b) tömegközlekedési megállóhely és építménye
- c) gépjármű várakozóhely (parkoló) - a közterületnek nem minősülő telken megvalósuló kivételével,
- d) kerékpárút, gyalogút, köztér, járda, valamint mindezek [(1) a)-d)] csomópontja, vízvezetési rendszere és környezetvédelmi építményei,
- e) a közúti, a kötöttpályás, a vízi és a légi közlekedés,
- f) a közmű- és hírközlés építményei, továbbá
- g) utcabútorok, köztárgyak, valamint fasorok.

(3) Az utak szabályozási szélessége az SZT szerinti érték.

(4) A kiszolgáló út, a kerékpárút, a gyalogút, a mezőgazdasági feltáró út szélessége a SZT szerinti érték, illetve annak hiányában kialakult méret.

(5) Amennyiben SZT nem jelöl utat abban az esetben a földhivatali állapot szerinti külterületi utak is útnak tekintendők.

29. Erdőterületek

74. §

(1) Az erdőterület erdő céljára szolgáló terület.

(2) A Nagyközségben az erdő területfelhasználási célja szerint:

- a) védelmi erdőterület Ev
 - b) gazdasági erdő terület Eg
- lehet.

(3) Az Országos Erdőállomány Adattár által nyilvántartott területen építmény elhelyezéséhez e rendelet előírásain túl a vonatkozó jogszabály szerint kell eljárni.

(4) A védelmi erdőben - az erdei kilátó, a magasies kivételével - épületet elhelyezni nem lehet.

(5) Gazdasági rendeltetésű erdőterületen legfeljebb 0,5%-os beépítettséggel az erdő rendeltetésének megfelelő építmények helyezhetők el.

(6) Gazdasági rendeltetésű erdőterületen az új építmények

- a) megengedett legnagyobb épületmagassága 4,5 méter lehet,
- b) utcai telekhatártól való távolsága legalább 20 méter.

(7) Kerítést létesíteni csak természetvédelmi, vadgazdálkodási illetve erdőgazdasági célból szabad.

30. Általános mezőgazdasági terület (Má)

75. §

(1) A területen a növénytermesztés, az állattartás és állattenyésztés és a halászat, továbbá az

ezekkel kapcsolatos, a saját termék feldolgozására, tárolására és árusítására szolgáló építmények helyezhetők el.

(2) Az övezetben az építmények elhelyezésekor e rendelet előírásain túl az OTÉK vonatkozó előírásait kell figyelembevenni.

(3) Az övezetben gazdasági épületeket elhelyezni szabadon álló beépítési móddal, legfeljebb 7,5 méter épületmagassággal lehet.

(4) Az övezetben

- a) a 720 m²-t el nem érő területű telken épületet elhelyezni nem szabad,
- b) a 720-1500 m² közötti területnagyságú telken - a nádas, a gyepek és a szántó művelési ágban nyilvántartottak kivételével - legfeljebb 10%-os beépítettséggel elsősorban a tárolás célját szolgáló egy gazdasági épület és terepszint alatti építmény (pince) helyezhető el,
- c) a 1500 m²-t meghaladó területű telken építmény legfeljebb 10%-os beépítettséggel helyezhető el, legfeljebb 7,5 méter épületmagassággal.
- d) A mezőgazdasági területen – a mezőgazdasági területen lévő, zártkerti művelés alól kivett telek kivételével – lakóépület szőlő, gyümölcsös és kert művelési ág esetén 3000 m², egyéb művelési ág esetén 6000 m² telekterület felett helyezhető el legfeljebb 10%-os beépítettséggel. A különálló lakóépület épületmagassága legfeljebb 7,5 méter lehet.

76. §

(1) A mezőgazdasági területen több önálló telekből mezőgazdasági birtoktest alakítható ki. A birtoktest esetében a 5 %-os beépíthetőség a birtoktesthez tartozó összes telek területe után számítva csak az egyik telken is kihasználható (birtokközpont), ha a telek területe legalább a 10 000 m²-t eléri, és a beépítés a szomszédos telkek rendeltetésszerű használatára nincs korlátozó hatással, vagy azt nem veszélyezteti. Ebben az esetben a birtokközpont beépítettségének meghatározásakor beszámításra került telkeken épületet elhelyezni nem lehet. A birtokközpont telkén a beépítettség a 45%-ot nem haladhatja meg.

(2) A birtokközpont telkén az OTÉK 29. § (1) és a (4) bekezdésében foglaltakon túl a mezőgazdasági tevékenységhez kapcsolódó szállás jellegű épület, vendéglátó épület elhelyezhető.

(3) Birtokközpont területén

- a) a beépítés mód: szabadonálló álló (SZ)
- b) a megengedett legnagyobb épületmagasság: 7,5 méter.

(4) A birtokközpont területét – amennyiben természetvédelmi előírás nem tiltja – élő sövénnyel és fasorral, vagy kettős fasorral kell körbevenni.

31. Mezőgazdasági terület (korlátozott) (Mko-1, Mko-2)

77. §

(1) Mko-1 jelű övezetben a növénytermesztés, az állattartás és állattenyésztés és a halászat, továbbá az ezekkel kapcsolatos, a saját termék feldolgozására, tárolására és árusítására szolgáló építmények helyezhetők el.

(2) Az övezetben gazdasági épületeket elhelyezni szabadon álló beépítési móddal, legfeljebb 7,5 méter épületmagassággal lehet.

(3) Az övezetben

- a) a 720 m²-t el nem érő területű telken épületet elhelyezni nem szabad,
- b) a 720-1500 m² közötti területnagyságú telken - a nádas, a gyepek és a szántó művelési ágban nyilvántartottak kivételével - legfeljebb 5%-os beépítettséggel elsősorban a tárolás célját szolgáló egy gazdasági épület és terepszint alatti építmény (pince) helyezhető el,
- c) a 1500 m²-t meghaladó területű telken építmény legfeljebb 5%-os beépítettséggel helyezhető el, legfeljebb 7,5 méter épületmagassággal.
- d) A mezőgazdasági területen – a mezőgazdasági területen lévő, zártkerti művelés alól kivett telek kivételével – lakóépület szőlő, gyümölcsös és kert művelési ág esetén 3000 m², egyéb művelési ág esetén 6000 m² telekterület felett helyezhető el legfeljebb 5%-os beépítettséggel. A különálló lakóépület épületmagassága legfeljebb 7,5 méter lehet.

(4) Az Mko-1 jelű övezetben a természeti védelemmel érintett ingatlanok esetén épület nem helyezhető el, ez alól kivételt képeznek a vízgazdálkodással, természetvédelemmel kapcsolatos létesítmények, köztárgyak, közutak, nyomvonal jellegű vezetékek, közmű és közműpótló berendezések, vízgazdálkodás létesítményei, geodéziai jelek, vadásziesek és a természetvédelem kutató, bemutató építményei, melyek külön jogszabályok szerint helyezhetők el, továbbá a terület használatához szükséges mezőgazdasági épületek (például: karám, szabadtartásos istálló, hodály), melyek alapterülete a 150 m²-t nem haladhatja meg.

(5) Meglévő épület, építmény, műtárgy megtartható, felújítható, de nem bővíthető.

(6) Az övezetben birtokközpont nem alakítható ki.

78. §

(1) Az Mko-2 jelű övezetbe meglévő kivett major művelési ágú ingatlanok tartoznak. Az Mko-2 jelű övezetben meglévő kivett major művelési ágú ingatlanok esetén meglévő épület, építmény, műtárgy megtartható, felújítható, bővíthető.

(2) Meglévő épület, építmény, műtárgy megtartható, felújítható, de nem bővíthető.

(3) Az övezet beépítési paraméterei:

- a) a beépítés módja: szabadon álló (SZ)
- b) a megengedett legnagyobb beépítettség: 10%
- c) a legkisebb kialakítható telekterület: 3000 m²
- d) a megengedett legnagyobb épületmagasság: 6,0 méter.

32. Vízgazdálkodási terület (V)

79. §

A **Vízgazdálkodási terület** – folyómedrek és pari sávja **V-1 övezetbe** a Tisza-folyó, partja és közvetlen környezete tartozik. Területén bár milyen létesítményt elhelyezni csak az illetékes Vízügyi szakhatóság hozzájárulásával vonatkozó külön jogszabályok szerint lehetséges.

80. §

(1) A **Vízgazdálkodási terület – Állóvizek, tavak és parti sávja, közcélú nyílt csatornák medre és parti sávja V-2 övezetbe** az állóvizek, tavak medre és parti sávja, valamint a közcélú nyílt csatornák medre és parti sávja tartozik.

(2) Állóvizek, tavak medre és parti sávja területén sporthorgászat céljait szolgáló közösségi építmények helyezhetők el a külön jogszabályokban foglaltak szerint.

(3) A vízfolyások mellett a vonatkozó jogszabályokban meghatározott szélességű parti sávot kell biztosítani, melyek az SZT-n jelölésre kerültek.

81. §

(1) A **Vízgazdálkodási terület – Nádasok V-3 övezetbe** a nádasok tartoznak.

(2) Az övezetben épületet elhelyezni nem lehet.

82. §

(1) A **Vízgazdálkodási terület – Vízgazdálkodási területen belüli védelmi rendeltetésű erdő terület V-Ev övezetbe** az Országos Erdőállomány Adattár által nyilvántartott vízgazdálkodási területen lévő erdők tartoznak.

(2) A védelmi erdőben – az erdei kilátó, a magasles kivételével épületet elhelyezni nem lehet. Épület elhelyezése vonatkozó külön jogszabályok szerint lehetséges.

33. Természetközeli terület (Tk)

83. §

(1) Természetközeli (Tk) területbe az SZT-n lehatárolt területek tartoznak.

(2) Természetközeli területen épület nem helyezhető el.

84. §

A terület felhasználása a vonatkozó jogszabály szerint történhet.

34. Zöld terület (Z)

85. §

(1) A **Közpark – díszparkok (Z-1) övezetbe** a település díszparkjai tartoznak.

(2) Területüknek közútról, köztérről közvetlenül megközelíthetőnek kell lennie. Gyermekekocsival, kerekesszékekkel is megközelíthetőnek és használhatónak kell lennie.

(3) Az övezetben elhelyezhető:- a pihenést szolgáló építmények, sétaút, továbbá szökőkutak, szobrok, emlékművek, továbbá a terület fenntartásához szükséges épület.

(4) A megengedett legnagyobb beépítettség: 3%, a legkisebb zöldfelület: 70%. A megengedett legnagyobb épületmagasság: 4,5 méter.

86. §

- (1) A **Közpark – közpark övezetbe (Z-2)** a település pihenő- és játszóparkjai tartoznak.
- (2) Területüknek közútról, köztérről közvetlenül megközelíthetőnek kell lennie. Gyermekkocsival, kerekesszéssel is megközelíthetőnek és használhatónak kell lennie.
- (3) Az övezetben elhelyezhető:- a pihenést és testedzést szolgáló építmények (sétaút, pihenőhely, tornapálya, gyermekjátszótér, stb.), vendéglátó, elárúsító épület, nyilvános illemhely továbbá a terület fenntartásához szükséges épület.
- (4) A megengedett legnagyobb beépítettség: 3%, a legkisebb zöldfelület: 70%. A megengedett legnagyobb épületmagasság: 4,5 méter.

87. §

- (1) A **Közpark – közpark-záportározó övezetbe (Z-3)** azok a pakosított területek tartoznak, melyek adottságaik miatt záportározó funkcióval (jelentőséggel) is rendelkeznek.
- (2) Területüknek közútról, köztérről közvetlenül megközelíthetőnek kell lennie.
- (3) Az övezetben csak a rendeltetésének megfelelő építmények helyezhetők el.

35. Beépítésre nem szánt különleges terület – Különleges temető terület -működő temető (Kb-t)

88. §

- (1) Az építési a településen meglévő, működő temető területe tartozik.
- (2) A övezet beépítési paraméterei:
 - a) az övezet jele: Kt
 - b) a beépítés módja: szabadon álló (SZ)
 - c) a megengedett legnagyobb beépítettség: 10%
 - d) a legkisebb kialakítható telekterület: 1000 m²
 - e) a legkisebb zöldfelület: 40%
 - f) a megengedett legnagyobb épületmagasság: 6,5 méter.
 - g) az előkert legkisebb mélysége: kialakult
 - h) az oldalkert legkisebb mérete: kialakult
 - i) a hátsókert legkisebb mérete: kialakult
 - j) közműellátás mértéke: hiányos.
- (3) Az építési övezetben elhelyezhető
 - a) sírbolt és síremlék, dísz- és szórókút,
 - b) ravatalozó, urnafal, temetőkápolna,
 - c) rendeltetéshez szükséges iroda,
 - d) üzemeltetési és szociális épület, továbbá
 - e) a temető ellátásához szükséges gazdasági tevékenység célját szolgáló épület.
- (4) Az építési övezetben az előírt megengedett legnagyobb épületmagasság haragtorony és templomtorony esetén 15 méterig növelhető.

36. Beépítésre nem szánt különleges terület – Különleges kegyeleti park terület (Kb-et)

89. §

- (1) Az övezetbe a településen nem működő temető területe tartozik.
- (2) Az övezetben új épület elhelyezni nem lehet.
- (3) Meglévő épület, építmény, műtárgy megtartható, felújítható, de nem bővíthető.

37. Beépítésre nem szánt különleges terület – Különleges idegenforgalmi hasznosításra szánt, jelentős zöldfelülettel kialakítandó terület (Kb-id)

90. §

- (1) Az övezetbe a település külterületén kijelölt, jelentős zöldfelület kialakítási kötelezettséggel szabályozott területek tartoznak.
- (2) Az övezetben elhelyezhető idegenforgalmi- turisztikai vonzással is rendelkező, pihenő, sport, rekreációs tevékenységek, illetve ezek építményei. (Pl. golfpálya, lovaspálya, szabadidő központ, stb.) Elhelyezhetők tovább a létesítményekhez kapcsolódóan kereskedelmi-szolgáltató, vendéglátó funkciót ellátó építmény is.
- (3) A terület övezetének beépítési paraméterei:
 - a) az övezet jele: Kb-id
 - b) a beépítés módja: szabadon álló (SZ)
 - c) a megengedett legnagyobb beépítettség: 5%
 - d) a legkisebb kialakítható telekterület: 10000 m²
 - e) a legkisebb zöldfelület: 80%
 - f) a megengedett legnagyobb épületmagasság: 9,0 méter.
 - g) közműellátás mértéke: hiányos.

- (4) Terepszint alatti építmény (közmű építmény kivételével) nem létesíthető.
- (5) Az épületek padlómagasságát úgy kell megállapítani, hogy a környező lokalizációs vonal legkisebb szintmagasságát meghaladja.

38. Beépítésre nem szánt különleges terület – Különleges bányaterület (Kb-b)

91. §

- (1) Az övezetbe - nyersanyag-kitermelés (bánya), nyersanyag-feldolgozás céljára szolgáló terület, mely elsősorban a bányászati és az ezzel összefüggő létesítményeinek elhelyezésére szolgál.
- (2) Az övezet a nagyközség területén új, jelenleg működő és korábbi bányák területeit foglalja magába.
- (3) A bányák területén csak a bánya üzemeléséhez szükséges létesítmények építése engedélyezett.
- (4) Az övezetben az építmény-elhelyezés és telekalakítás feltételei a következők:
 - a) az övezet jele: Kb-b

- b) a beépítés módja szabadonálló (SZ);
- c) a beépítettség mértéke 2 %;
- d) a kialakítható legkisebb telekméret 10000 m²;
- e) a kialakítható legkisebb telekszélesség 50 m;
- f) legnagyobb megengedhető épületmagasság 9.0 m

(5) Az építési övezetben az előírt megengedett legnagyobb épületmagasság technológia építmények (siló) esetén 20 méterig növelhető.

39. Beépítésre nem szánt különleges terület – Különleges kutatás-fejlesztés, a megújuló energiaforrások hasznosításának céljára szolgáló terület (Kb-en)

92. §

(1) Az övezet a megújuló energia hasznosítást szolgáló, 5MW-nál kisebb teljesítményű kiserőmű/napelempark számára kijelölt területek tartoznak.

(2) Az övezetben elhelyezhetők a napenergia hasznosítását szolgáló építmények, műtárgyak, napelempark és kiszolgáló építményei.

(3) Az övezetben az építmény-elhelyezés és telekalakítás feltételei a következők:

- a) az övezet jele: Kb-en
- b) a beépítés módja szabadonálló (SZ);
- c) a beépítettség mértéke 2 %;
- d) a kialakítható legkisebb telekméret 1000 m²;
- e) legnagyobb megengedhető épületmagasság 4.5 m

40. Beépítésre nem szánt különleges terület – Különleges helyi sajátosságot hordozó logisztikai terület (Kb-log)

93. §

(1) Az övezet megszűnt stratégiai üzemanyagtárolót alkotó ingatlanokat tartalmazza.

(2) A terület elsősorban környezetre jelentős hatást nem gyakorló gazdasági tevékenységi célú épületek elhelyezésére szolgál.

(3) A kereskedelmi, szolgáltató területen elhelyezhető - az (2) bekezdésben foglaltakon kívül -:

- a) igazgatási, egyéb irodaépület,
- b) üzemanyagtöltő,

(4) A területen önálló lakó rendeltetésű épület nem helyezhető el, de a gazdasági tevékenységi célú épületen belül a tulajdonos, a használó és a személyzet számára szolgáló lakás kialakítható.

(5) Az övezetének beépítési paraméterei:

- a) az övezet jele: Kb-log
- b) a beépítés módja: szabadon álló (SZ)
- c) a megengedett legnagyobb beépítettség: 10%
- d) a legkisebb kialakítható telekterület: 5000m²
- e) a legkisebb zöldfelület: 70%
- f) a megengedett legnagyobb épületmagasság: 9,0 méter

- g) az előkert legkisebb mélysége: 10 méter
h) közműellátás mértéke: hiányos.

(6) az építési övezetben a technológiailag szükséges építmények magassága meghaladhatja az építési övezeti előírásban megállapított megengedett legnagyobb épületmagasságot, de annak értéke legfeljebb 15 méter lehet.

HARMADIK RÉSZ
Záró és hatályon kívül helyező rendelkezések

94. §

Hatályát veszti a Helyi Építési Szabályzatról szóló 11/2005. (IV.14.) rendelet.

95. §

Ez a rendelet a kihirdetését követő 30. napon lép hatályba.

96. §

E rendelet előírásait a hatálybalépését követően indult eljárásokban kell alkalmazni.

Egyek, 2024. május 30.

Dr. Miluczky Attila
polgármester

Csepreginé Kocsis Nóra
jegyző

A rendelet kihirdetve: 2024.05.30.

Csepreginé Kocsis Nóra
jegyző



JELMAGYARÁZAT

Építési övezetek

- Lk-1 - Kisvárosias lakóterület
- Lke-1 - Kertvárosi lakóterület
- Lf-1 - Falusias lakóterület
- Lf-2 - Falusias lakóterület
- Lf-3 - Falusias lakóterület
- Vt-1 - Településközpont terület
- Vt-2 - Településközpont terület
- Gksz - Kereskedelmi, szolgáltató gazdasági terület
- K-sp - Különleges sportterület
- K-kk - Különleges közpark karbantartását kiszolgáló építmények elhelyezését biztosító terület
- K-pt - Különleges piactér, vásártér terület

Övezetek

- Ev - Védelmi erdőterület
- Z-1 - Díszparkok területe
- Z-2 - Közparkok területe
- Z-3 - Közpark- záportározó területe
- Kb-et - Különleges kegyeleti park terület
- Kb-t - Különleges temető terület
- Kou-o - Közuti közlekedési terület - szerkezeti jelentőségű
- Kou-k - Közuti közlekedési terület - nem szerkezeti jelentőségű

Szabályozás alapelemei

- Szabályozási vonal
- Szabályozási szélesség
- Övezethatár

Szabályozás másodlagos elemei

- Megszüntetésjel
- Telken belüli kötelező zöldfelület

Közeledési és közmű elemek

- Tervezett kerékpárút
- Gyalogút
- Meglévő nagyfeszültségű hálózat
- Tervezett nagyfeszültségű hálózat
- Szenyvíz gyűjtő csatorna
- Transzformátor állomás
- Víztorozó
- Szenyvíz átemelő

Örökségvédelem

- Műemlék
- Régészeti lelőhely
- Helyi védettség

Táj- és természetvédelem

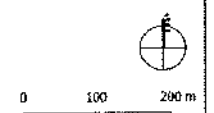
- Ökológiai hálózat - ökológiai folyosó
- Ökológiai hálózat - puffertérlet
- Kunhalom
- Vízminőségvédelmi terület

Egyéb térképi elemek

- Belvízveszélyes területek
- Adattári erdő
- Védőtávolság
- Érvényes szabályozás határa
- Közigazgatási határ
- Belterület határ (meglévő)
- Belterületi határ (tervezett)

Egyéb térképi elemek

- Épületek



Készült az állami alapadatok felhasználásával.
Alaptérkép és adatszolgáltatás 2023-10-12 állapot szerint.

1 : 5 000

HIBELIŐ: Egyek Község Önkormányzata		A munka megnevezése: Egyek Község településrendezési terv		
TERVEZŐK:				
Tócsa Eszter GY. Építésztervező TT 15-3527	Tócsa Eszter GY. Építésztervező TT 15-3527	Szabó György Építésztervező TT 15-3527	Rácz Gábor Építésztervező TT 15-3527	Déri Károly Építésztervező TT 15-3527
Németh András Építésztervező TT 15-3527	Váncsó Balázs Építésztervező TT 15-3527	Szabó György Építésztervező TT 15-3527	Rácz Gábor Építésztervező TT 15-3527	Déri Károly Építésztervező TT 15-3527
A terv megnevezése:	Szabályozási terv központi belterület	Dátum:	2024.04.	Tárgyszám:
				Rajzsorszám: SZT-1



JELMAGYARÁZAT

Építési övezetek

- Lf-2 - Falusias lakóterület
- Vt-1 - Településközpont terület
- K-km - Különleges közműterület

Övezetek

- Kb-et - Különleges kegyeleti park terület
- Z-2 - Közparkok területe
- Köu-o - Közúti közlekedési terület - szerkezeti jelentőségű
- Köu-k - Közúti közlekedési terület - nem szerkezeti jelentőségű

Szabályozás alapelemei

- Szabályozási vonal
- Övezethatár

Közlekedési és közmű elemek

- Tervezett kerékpárút
- Nagyfeszültségű hálózat
- Szennyvíz átemelő
- Transzformátor állomás

Örökségvédelem

- Régészeti lelőhely
- Helyi védettség

Táj- és természetvédelem

- Kunhalom

Egyéb térképi elemek

- Érvényes szabályozás határa
- Belterület határ (meglévő)
- Belterületi határ (tervezett)



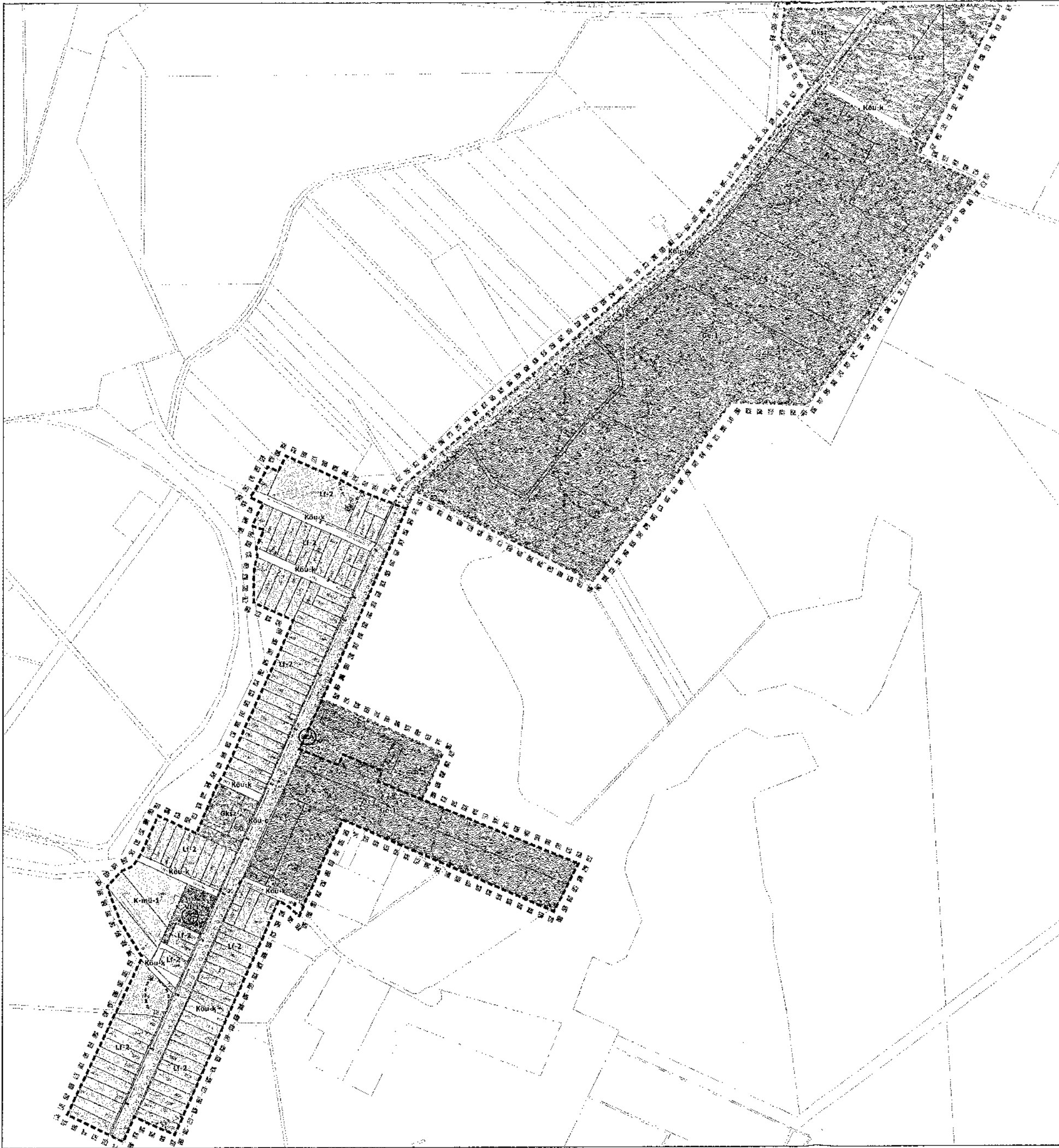
0 100 200 m

Készült az állami alapadatok felhasználásával.

Alaptérkép és adatszolgáltatás 2023-10-12 állapot szerint.

1 : 5 000

MEGBÍZÓ: Egyek Község Önkormányzata		A munka megnevezése: Egyek Község településrendezési terv		
TERVEZŐK: Dudás László okl. településmérnök TT 15-0303	 Külszár Gusztáv okl. építésmérnök TK 15-0300	 Szekényes Róbert Csaba környezetmérnök	 Rész Gábor világos üzemmérnök Th-15-0106	 Bócsa Károly építésmérnök TV-T-15-002, V-3a Z/18-0402
 Angyal András okl. elektromos mérnök EN-T-1-15-0403	 Vasasné Barzó Eszter építésgépez mérnök GD T/15-0506	 Zala László okl. táj- és kertépítész mérnök TK 09-0503, N/1 09-0503	 Fazekasné Jánosné Zsuzsa építésmérnök közreműködő tervező	 Liskány Tamás építésmérnök közreműködő tervező
A rajz megnevezése: Szabályozási terv Telekháza		Dátum: 2024.04.	Törzsszám:	Rajzszám: SZT-2



JELMAGYARÁZAT

Építési övezetek

- LF-2 - Falusias lakóterület
- Vt-1 - Településközpont terület
- Ge-1 - Egyéb ipari terület
- Gksz - Gazdasági kereskedelmi, szolgáltató terület
- K-mű-1 - Különleges mezőgazdasági üzemi terület

Övezetek

- Köu-o - Közúti közlekedési terület -szerkezeti jelentőségű
- Köu-k - Közúti közlekedési terület -nem szerkezeti jelentőségű

Szabályozás alapelemei

- Szabályozási vonal
- Övezethatár

Szabályozás másodlagos elemei

- Telken belüli kötelező zöldfelület

Közlekedési és közmű elemek

- Tervezett kerékpárút
- Meglévő nagyfeszültségű hálózat
- Transzformátor állomás
- Szennyvíz áttelepítő
- Meglévő földgázszállító vezeték

Örökségvédelem

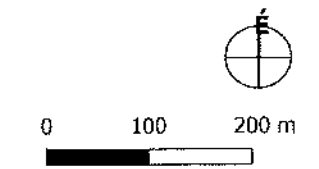
- Világörökségi helyszín
- Régészeti lelőhely

Táj- és természetvédelem

- Vízminőségvédelmi terület
- Tájvédelmi terület
- Ökológiai hálózat - pufferterület
- Ökológiai hálózat - magterület
- Bioszféra rezervátum
- Kunhalom

Egyéb térképi elemek

- Védőtávolság
- Érvényes szabályozás határa
- Belterület határ (meglévő)
- Belterületi határ (tervezett)
- Épületek



Készült az állami alapadatok felhasználásával.
Alaptérkép és adatszolgáltatás 2023-10-12 állapot szerint.

1 : 5 000

MEGBÍZÓ: Egyek Község Önkormányzata			A munka megnevezése: Egyek Község településrendezési terv		
TERVEZŐK:	 Dudás Ede okl. településmérnök T/15-0303	 Kulcsár Gusztáv okl. építőmérnök T/15-0300	 Székelyes Károly Csaba környeztmérnök	 Rácz Géza világos üzemmérnök T/15-0108	 Bló Károly épitőmérnök TV-T-15-002, V-3a 2/15-0402
 Angyal András okl. elektronos mérnök ET-T-1-15-0403	 Vasasné Barsó Eszter épitőmérnök GO-T/15-0506	 Zsila László okl. táj-és kertépítész mérnök TK 09-0583, K/1 09-0583	 Fazekasné Jánoscsik Zsuzsa épitőmérnök közreműködés tervező	 Liskány Tamás épitőmérnök közreműködés tervező	
A rajz megnevezése: Szabályozási terv Félhalom		Dátum: 2024.04.	Törzsszám:	Rajzszám: SZT-3	



JELMAGYARÁZAT

Építési övezetek

- Lf-1 - Falusias lakóterület
- Lf-3 - Falusias lakóterület
- Gksz - Gazdasági kereskedelmi, szolgáltató terület
- K-mű-1 - Különleges mezőgazdasági üzemi terület
- K-sp - Különleges sportterület
- K-km Különleges közműterület

Övezetek

- Ev - Védelmi erdőterület
- V-2 - Vízgazdálkodási terület
- Z-2 - Közparkok területe
- Köu-o - Közúti közlekedési terület - szerkezeti jelentőségű
- Köu-k - Közúti közlekedési terület - nem szerkezeti jelentőségű

Szabályozás alapelemei

- Szabályozási vonal
- Övezethatár
- Szabályozási szélesség

Szabályozás másodlagos elemei

- Telken belüli kötelező zöldfelület

Közlekedési és közmű elemek

- Tervezett kerékpárút
- Nagyfeszültségű hálózat
- Transzformátor állomás

Örökségvédelem


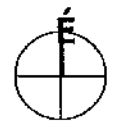
- Helyi védettség

Táj- és természetvédelem

- Ökológiai hálózat - magterület
- Bioszféra rezervátum
- Tájképvédelmi terület

Egyéb térképi elemek

- Védőtávolság
- Érvényes szabályozás határa



Készült az állami alapadatok felhasználásával.

Aplatterkép és adatszolgáltatás 2023-10-12 állapot szerint.

1 : 5 000

MEGBÍZÓ: Egyek Község Önkormányzata		A munka megnevezése: Egyek Község településrendezési terv		
TERVEZŐK: Dudás Ede okl. településmérnök TT 15-0103	 Kulcsár Gusztáv okl. építésmérnök TKO 15-0106	 Székelyes Károly Csaba környezetmérnök	 Rics Gábor világos územelmérnök TK-15-0106	 Bóró Károly építésmérnök TV-T-15-0102, V-3a 2/15-0422
 Angyal András okl. elektromos mérnök EN-T-1-15-0103	 Vasasné Racsó Eszter építésügyi mérnök GÖ T/15-0506	 Zsós László okl. táj- és kertépítész mérnök TK 09-0583, K/1 09-0583	 Fazekasné Jánoska Zsuzsa építésmérnök közműterületi tervező	 Liskány Tamás számítástechnikai mérnök közműterületi tervező
A rajz megnevezése: Szabályozási terv Ohat		Dátum: 2024.04.	Törzsszám:	Rajzszám: SZT-4



JELMAGYARÁZAT

- Építési övezetek**
- ÜÜ - Üdülőházas üdülőterület
 - Ge-1 - Egyéb ipari terület
 - Ge-2 - Egyéb ipari terület
 - Gksz - Gazdasági kereskedelmi, szolgáltató terület
 - K-mü-1 - Különleges mezőgazdasági üzemi terület
 - K-mü-2 - Különleges mezőgazdasági üzemi terület
 - K-gyap - Különleges gyepmesteri telep terület
 - K-sz - Különleges szennyvíztisztító terület
 - K-km - Különleges közmü terület
- 132 kv elektromos elosztó vezeték
 - Meglévő nagyfeszültségű elektromos hálózat
 - Tervezett nagyfeszültségű elektromos hálózat
 - Földgázelosztó vezeték
 - Földgázszállító vezeték
 - Szennyvíz főgyűjtő csatorna
 - Transzformátor állomás
 - Vízmű
 - Vízműkút
 - Szennyvíztisztító

- Övezetek**
- Eg - Gazdasági erdőterület
 - Ev - Védelmi erdőterület
 - Má - Általános mezőgazdasági terület
 - Mh - Mezőgazdasági-habastó terület
 - V-Ev - Vizgazdálkodási területen belüli védelmi rendeltetésű erdő terület
 - Tk - Természetközeli terület
 - Kb-b - Különleges bányaterület
 - Kb-en - Különleges megújuló energiaforrások hasznosításának céljára szolgáló terület
 - Kb-id - Különleges idegenforgalmi hasznosításra szánt terület
 - Kb-log - Különleges logisztikai terület
 - Kb-t - Különleges temető terület
 - Mko-1 - Korlátozottan használható mezőgazdasági terület
 - Mko-2 - Korlátozottan használható mezőgazdasági terület
 - V-1 - Vizgazdálkodási terület
 - V-2 - Vizgazdálkodási terület
 - V-3 - Vizgazdálkodási terület
 - V-2 - Közparkok területe
 - V-3 - Közpark- záportározó területe
 - Kök - Közlekedési közlekedési terület
 - Köu-o - Közüti közlekedési terület - szerkezeti jelentőségű
 - Köu-mg - Közüti közlekedési terület - mezőgazdasági utak
- Örökségvédelem**
- Világörökségi helyszín
 - Régészeti lelőhely
- Korlátozások és védelmek**
- Elsőrendű árvízvédelmi vonal
 - Vízminőségvédelmi terület
 - Parti sáv
 - Védőtávolság

- Táj- és természetvédelem**
- Nemzeti Park
 - Természetvédelmi terület
 - Bioszféra rezervátum
 - Ökológiai hálózat - magterület
 - Ökológiai hálózat - ökológiai folyosó
 - Ökológiai hálózat - pufferterület
 - Ramsari terület
 - Ex lege védett fáp
 - Tajképvédelmi terület
 - Natura 2000 SAC
 - Natura 2000 SPA
 - Ex lege védett kumhatom
 - Ex lege védett földvár

- Szabályozás alapelemei**
- Szabályozási vonal
 - Övezethatár
- Szabályozás másodlagos elemei**
- Megszüntetőjel
- Közlekedési és közmű elemek**
- Hajókikötő, komp
 - Tervezett hajókikötő, komp
 - Vasútvonal
- Egyéb térképi elemek**
- Adattári erdő
 - Érvényes szabályozás határa
 - Közigazgatási határ
 - Bolterület határ (meglévő)
 - Belterület határ (tervezett)
 - Alrészelehatár
 - Épületek

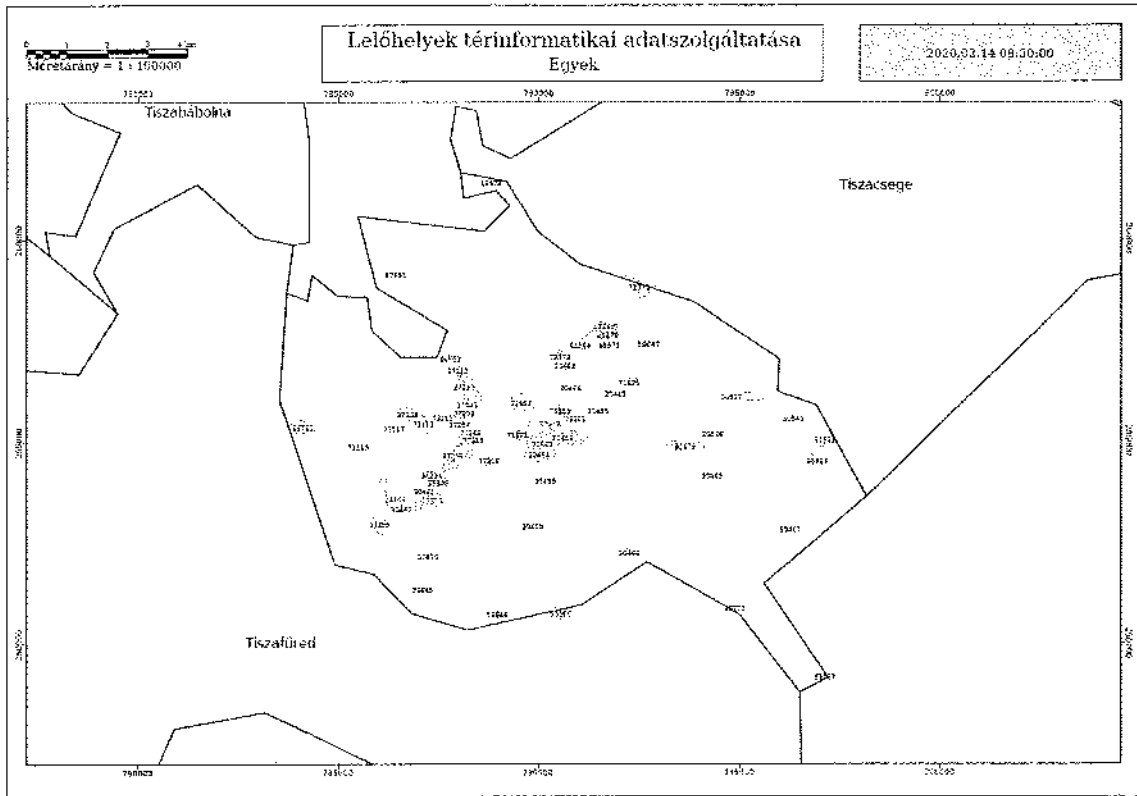
Készült az **Államtervezési törvény** (2013. évi LXXV. törvény) 10. § (1) bekezdésének a) pontjában foglaltak alapján.
 Alttérkép és adatgazdálkodás 2023-10-12 állapot szerint. 1 : 20 000

Egyek Község Önkormányzata		Egyek Község településrendezési terv	
TERVEZŐK:			
Egyek ÉK ok. 15-15-001 TT 15-001	Egyek ÉK ok. 15-15-002 TT 15-002	Egyek ÉK ok. 15-15-003 TT 15-003	Egyek ÉK ok. 15-15-004 TT 15-004
Egyek ÉK ok. 15-15-005 TT 15-005	Egyek ÉK ok. 15-15-006 TT 15-006	Egyek ÉK ok. 15-15-007 TT 15-007	Egyek ÉK ok. 15-15-008 TT 15-008
A terv megnevezése:		Dátum:	További:
Szabályozási terv külterület		2024.04.	SZT-5

Védetté nyilvánított régészeti lelőhelyek és nyilvántartott régészeti lelőhelyek

azonosító	lelőhelyszám	név	HRSZ
16973	1	Göböl-halom	0705, 0698, 0697, 0458, 0452, 0453/12, 0453/11, 0456
25209	1	Telekháza	2658, 2663, 2664, 2665
25270	2	Telekháza	2657, 2672, 2673, 2680, 2681, 2682, 2683, 2684, 2685, 2686, 2687, 2688, 2689, 2690, 2691, 2692, 2693, 2694, 2695, 2696, 2697, 2698, 2699, 2703, 2704, 2705, 2706, 2707, 2708, 2710, 2711, 2712, 2713, 2714, 2715, 2716, 2656, 2603, 2657, 2547/4, 2547/3, 2709/3, 2709/2, 2709/1, 2700, 2717, 0954/66, 0954/67, 0954/83, 0954/62, 0954/84, 0954/64, 0954/65, 0954/68, 0954/69, 0954/70, 0954/71, 0954/72, 0954/73, 0954/63
30454	3	Kendertag	0360/5
30455	4	Ásott-halom	0348, 0345, 0952/3/
30456	5	Papp-halom	0349
30457	6	Kétkőkl	0950/1, 0951/1, 0379, 0339/2, 0950/52
30458	7	Szöghatár-halom	0801, 0793/6, 0779/32, 0793/4
30459	8	Gyenge-halom	0793/7, 0793/8, 0793/9, 0793/10, 0793/11, 0793/12, 0793/13
30460	9	Koncz-halom	0921/8, 0921/21, 0921/23, 0921/13
30461	10	Cseppepítő-halom	0851/93, 0851/94, 0851/95, 2832, 2831, 0921/16, 0921/45, 0921/43
30462	11	Tökös-halom	0383/1
30463	12	Nyerges-halom	0382/7, 0379, 0381, 0383/1
30464	13	Fene-halom	0360/1
30465	14	Poczen Fál halom	0800/23, 0730/34, 0730/33, 0800/20, 0800/21
30466	15	Földvár-halom	0620/1, 0670
30467	16	Csipő-halom	0604/1
30468	17	Kis-Csipő-halom	0649, 0747, 0650/3, 0744, 0648
30469	18	Nyárlás-halom	0835/1, 0835/4
30470	19	Nagyszék-halom	0565, 0562, 0566/3, 0563, 0564
30533	20	Gyökérkút, Nyugati-főcsatorna	0623, 0568/6, 0639, 0636, 0619/2
30534	21	Bojár-halom	0559/4
30535	22	Felső-Bojár-laponyag	0748, 0640, 0755/10, 0754, 0639, 0641, 0642/2, 0755/1
30536	23	Kis-Mélyföldes-halom	0549/1
30537	24	Duna-halom	0546, 0550, 0555/2, 0552, 0549/1, 0555/14, 0555/18, 0542/9, 0555/17
30538	25	Völgyes-laponyag	0604/1
30539	26	Hálatető-medence	0558, 0559/19, 0559/20, 0559/12
30540	27	Hévtelen-halom	0753, 0752, 0755/9, 0755/10, 0755/1, 0755/5
30678	28	Pusztakőcs	535, 536, 1507/2, 1507/1, 188/3, 188/10
32443	29	Templomdomb	245
34143	30	Belterületi halom 1.	245
34144	31	Belterületi halom 2.	245
34145	32	Papi-föld 1.	0921/40, 0921/39, 0921/41, 0921/16, 0921/38
34146	33	Papi-föld 2.	0921/40, 0921/39, 0921/38, 0921/43, 0921/42
34147	34	Gyepre Járó-dűlő	0830, 0829, 0827/26, 0827/27
36509	35	Római katolikus templom	538, 537, 535, 536, 534, 1, 62, 1507/3, 1507/2, 1507/1, 188/3, 188/10, 63, 188/7, 188/9, 539
37292	36	Telekháza 3.	2658, 2659, 2660, 2661, 2662, 2663, 2664, 2665, 2666, 2667, 2668, 2669, 2671, 2672, 2673, 2674, 2675, 2676, 2677, 2678, 2679, 2680, 2689, 2657, 0489, 2547/4, 2547/3, 2700, 2701, 2702/1, 2721, 2720, 0477/33, 0477/34, 0477/35, 0477/36, 0477/37, 0501/3, 2547/2, 2702/2, 0477/29 1482, 1553, 1550, 1549, 1544, 1543, 1540, 1539, 1416, 1417, 1420, 1421, 1424, 1425, 1428, 1429, 1432, 1433, 1430, 1436, 1438, 1445, 1446, 1447, 1448, 1449, 1450, 1502, 1504, 1505, 1487, 1486, 1485, 1484, 1483, 1538, 1534, 1533, 1530, 1529, 1528, 1526, 1357, 1426, 1427, 1437, 1444, 1507/3, 1507/2, 1507/1, 1517/2, 1005, 1051/28, 1051/20, 1051/21, 1051/22, 1513/2, 1514/2, 1512/2, 1511/4, 1511/3, 1519/2, 1055/5, 1055/4, 1055/3, 1055/2, 1051/27, 1051/26, 1051/25, 1051/24, 1051/23, 1518/2, 1516/6, 1516/4, 1515/4, 1515/3, 1520/2, 1396, 1521/2, 1434, 1522/2, 1524/2, 1523/2, 1527/4, 1503/1, 1503/2, 1531/2, 1532/2, 1527/3, 1506/1, 1506/2, 1567, 1353, 1349, 1350, 1354, 1359, 1360, 1004, 1003, 1002, 1364, 1365, 1368, 1369, 1372, 1373, 1376, 1377, 41, 28, 29, 30, 31, 32, 33, 34, 35, 36, 37, 38, 39, 40, 935, 936, 937, 938, 939, 926, 927, 928, 929, 930, 931, 932, 934, 82, 83, 84, 85, 86, 87, 924, 1507/3, 1507/2, 1507/1, 27, 843, 842, 933/1, 933/2
37293	37	Fő utca	700, 772, 770, 768, 766, 765, 763, 761, 761, 4, 5, 7, 702, 754, 755, 756, 757, 758, 759, 1, 2, 3, 541, 542, 543, 544, 924, 1507/3, 1507/2, 6/2, 771/2, 771/1, 764/2, 764/1, 545/2
37294	38	Kossuth Lajos utca	1582, 1583, 1585, 1589, 1570, 1571, 1506, 1567, 1568, 0921/8, 0850/3, 0921/12, 0921/19, 0921/10, 0921/18, 0921/17, 0921/11, 0568/6, 911, 0923/6, 0923/5, 0923/4, 0923/3, 0923/2
37295	39	Pota-köz	685, 691, 692, 693, 694, 695, 696, 697, 623, 612, 621, 620, 716, 717, 720, 721, 722, 750, 749, 747, 745, 744, 743, 742, 741, 740, 739, 738, 736, 735, 734, 733, 732, 731, 730, 729, 728, 727, 726, 725, 724, 924, 561, 560, 558, 557, 556, 554, 553, 552, 551, 590, 549, 548, 547, 507, 508, 509, 510, 511, 512, 513, 514, 515, 614, 615, 616, 617, 618, 619, 506, 702, 555/1, 559, 613, 610, 546/2, 546/1
37296	40	Vasútállomás	0917/1, 0914, 0912/1, 0921/5, 0916/1, 0911/4, 0919/1, 0920/1, 0917/2, 0921/15, 0919/3, 0913, 0907/1, 0908, 0909, 0899, 0898, 0890/2, 0900, 0890/26, 0890/4
37297	41	Tisza utca	1419, 1422, 1423, 1426, 1427, 1431, 1435, 1437, 1440, 1444, 1443, 1441, 1498, 1499, 1500, 1387, 1369, 1368, 1365, 1364, 1338, 1348, 1361, 1362, 1332, 1361, 1507/3, 1507/2, 1507/1, 1517/2, 1005, 1051/28, 1051/20, 1051/21, 1051/22, 1513/2, 1514/2, 1512/2, 1511/4, 1519/2, 1055/5, 1055/4, 1055/3, 1055/2, 1051/27, 1051/26, 1051/25, 1051/24, 1051/23, 1518/2, 1516/6, 1516/4, 1515/4, 1515/3, 1520/2, 1410, 1414, 1395, 1396, 1402, 1403, 1399, 1407, 1521/2, 1434, 1522/2, 1442/2, 1442/1, 1439/1, 1524/2, 1523/2, 1527/4, 1503/1, 1503/2, 1531/2, 1527/3, 1378, 1375, 1374, 1371, 1370, 1367, 1366, 1382, 1379, 1506/1, 1506/2, 1547, 1469, 1497/1, 1497/2, 1439/2, 1325/2, 1394, 1389, 1386, 1385, 1501, 1493, 1331, 1330, 1323, 1322, 1339, 1351, 1352, 1349, 1350, 1355, 1356, 1359, 1358, 1360, 1357, 1354, 1353, 1004, 1003, 1002, 1001, 1000, 1372, 1373, 1376, 1377, 1380, 1381, 1383, 1384, 1388, 1391, 1392, 1393, 1398, 1400, 1401, 1405, 1406, 1408, 1409, 1412, 1413, 1416, 1417, 1420, 1421, 1424, 1425, 1428, 1429, 1432, 1433, 1430, 1436, 1438, 1445, 1446, 1447, 1448, 1449, 1450, 1502, 1504, 1505, 1487, 1486, 1485, 1484, 1483, 1482, 1481
37302	44	Tiszafüredi országút áka mellett	5, 13, 56, 55, 54, 53, 52, 51, 50, 49, 48, 47, 46, 45, 44, 43, 534, 62, 61, 60, 59, 58, 66, 122, 67/1, 67/2, 68, 69, 70, 71, 72, 73, 74, 75, 76, 77, 78, 79, 80, 42, 3, 1507/3, 1507/2, 1507/1, 6/2, 57, 8/3, 9
37303	45	Fő utca 2.	0934/126, 0935, 0934/117, 0934/118, 0934/37, 0934/120, 0934/67, 0934/121, 0934/41, 0934/58, 0934/45, 0934/122, 0934/83, 0934/100, 0934/50, 0934/59, 0934/133, 0934/135, 0934/37, 0934/33, 0934/47, 0934/137, 0934/44, 0934/43, 0934/42, 0934/49, 0934/134, 0934/136, 0934/138, 0934/51, 0936/26, 0934/109, 0934/92, 0934/95, 0934/94, 0934/110, 0934/93, 0934/108, 0936/24, 0934/91, 0934/90, 0934/106, 0934/89, 0934/88, 0934/107, 0934/105, 0934/87, 0934/102, 0934/85, 0934/84, 0934/103, 0934/86, 0934/104, 0934/101, 0936/25, 0934/62, 0934/77, 0934/78, 0934/82, 0934/76, 0934/81, 0934/80, 0934/72, 0934/71, 0934/75, 0934/73, 0934/74, 0934/60, 0934/61, 0934/63, 0934/64, 0934/65, 0934/66, 0934/68, 0934/139, 0934/141, 0934/79, 0934/142, 0934/140, 0934/40, 0934/119, 0934/39, 0934/38, 0934/25
37304	46	Attfa-telep	0934/141, 0934/79, 0934/142, 0934/140, 0934/40, 0934/119, 0934/39, 0934/38, 0934/25

			0950/4, 0950/7, 0950/8, 0950/9, 0950/24, 0950/23, 0950/22, 0950/21, 0950/20, 0950/19, 0950/18, 0950/17, 0950/16, 0950/15, 0950/14, 0950/13, 0950/12, 0950/11, 0950/10, 2352, 0950/6, 0950/25, 0950/26, 2313, 2314, 2315, 2353, 0952/27, 0952/26, 0952/25, 0953/3, 0950/47, 0950/46, 0950/48, 0950/44, 0950/43, 0950/51, 0950/49, 0952/28, 2333/2
37305	47	Szűghatór	0827/10, 0827/2, 0827/11, 0827/7, 0827/8, 0827/12, 0827/16, 0850/3, 0827/14, 0827/15, 0824/23, 0568/6, 0824/24, 0827/20, 0827/17, 0824/1
37306	48	Tag	1603, 1607, 1608, 1609, 1610, 1615, 1614, 1612, 1749, 1750, 1751, 1752, 1753, 1755, 1868, 1871, 1869, 1754/2, 1754/1, 1613/2, 1613/1, 1611/2, 1611/1, 1870/1, 1673/1, 1873/2, 1870/2, 1599
37318	49	Tópart u. 10.	1620, 1621, 1622, 1623, 1627, 1628, 1629, 1630, 1631, 1632, 1633, 1634, 1635, 1636, 1637, 1619, 1274, 1250, 1251, 1254, 1244, 1232, 1342, 1243, 1241, 1240, 1239
37319	50	Erzsébet kert	675, 678, 679, 680, 681, 682, 683, 684, 686, 687, 688, 689, 690, 698, 699, 700, 685, 623, 626, 629, 633, 634, 635, 636, 637, 638, 639, 640, 641, 642, 643, 644, 645, 646, 647, 648, 649, 650, 651, 652, 653, 654, 440/1, 671/1, 670, 669, 668, 667, 666, 662, 659, 660, 661, 658, 657, 656, 655, 665, 664, 452, 451, 485, 486, 487, 488, 489, 490, 491, 589, 590, 593, 594, 596, 595, 597, 492, 493, 494, 495, 496, 497, 498, 506, 569, 570, 571, 572, 573, 574, 575, 576, 577, 578, 579, 580, 581, 582, 583, 584, 585, 587, 599, 600, 601, 602, 603, 604, 605, 606, 607, 561, 419, 420, 421, 422, 423, 424, 425, 426, 427, 428, 429, 432, 433, 434, 435, 436, 439, 438, 448, 449, 450, 467, 464, 463, 462, 461, 460, 459, 1356, 1358, 1361, 1362, 1332, 1253, 1256, 1257, 1258, 1261, 1262, 1265, 1266, 1255, 1259, 1260, 1263, 1264, 1267, 1268, 1269, 1272, 1273, 1276, 1277, 1278, 1282, 1283, 1286, 1287, 1290, 1291, 1293, 1294, 1295, 1296, 1297, 1299, 1300, 1303, 1244, 1183, 1186, 1187, 1188, 1191, 1192, 1195, 1196, 1200, 1201, 1206, 1207, 1211, 1212, 1215, 1216, 1219, 1220, 1223, 1355, 1224/2, 1224/1, 253, 254, 256, 257, 258, 1333, 1334, 1335, 1336, 1337, 1338, 1339, 1340, 1341, 1342, 1344, 1345,
41948	52	Bodajcs-oldal	1346, 1347, 1348, 1351, 1352, 1349, 1350, 1507/1, 255/1, 255/2
41955	53	Szőlőskert	7, 5, 4, 3, 924, 1507/3, 1507/2, 6/2, 9
41956	54	Község alatt, a fürdői út és az új temető között	0199, 0198/1, 0198/2, 0724, 0694/41, 0694/7, 0693, 0692/9, 0694/62, 0694/63, 0694/4
41957	55	Polgármesteri Hivatal	0839
38371	56	Villongó-halom	0818/154, 0818/152, 0818/151, 0818/181, 0818/182, 0818/155, 0818/78, 0818/77, 0818/76, 0818/75, 0818/74, 0818/191
58645	57	Kis Szék-halom	0501/3
58646	58	Dinnyés-halom	0827/26, 0827/16, 0827/4, 0827/23, 0827/25
58647	59	Strázsa-halom	0189/1, 0189/2, 0189/3, 0189/4, 0189/5, 0189/6, 0189/7, 0189/8, 0188, 0813/2, 0813/34,
55277	60	Félhalom	0813/35, 0813/36, 0813/37
59056	61	Tiszafüred-Lipcsei rész	2569, 2550, 2551, 2552, 2553, 2554, 2555, 2556, 2557, 0390/8, 2548, 2586, 2577, 2578, 2579, 2549/1, 2582, 2581, 2580, 2549/2, 0383/1
61564	62	Kigyós-fenek	0450, 2601/2, 2569, 2685, 2688, 2684, 2671, 2672, 2670, 2595, 2596/1, 2572/1, 2571, 2561, 2562, 2563, 2564, 2565, 2566, 2567, 2568/1, 2568/2, 2596/21, 2596/22, 2596/23, 2570, 2600, 2568/5, 2596/13, 2568/6, 2568/4, 2599, 2596/11, 2596/12, 2568/3, 0341/7, 0390/8, 0477/30, 0477/31, 0477/33, 0477/32, 2594, 2612, 2596/2, 2596/3, 2596/4, 2596/5, 2596/6, 2596/7, 2596/8, 2596/9, 2596/10, 2601/1, 2603, 2604, 2605, 2606, 2607, 2608, 2609, 2610, 2611, 2596/17, 2596/20, 2596/19, 2596/18, 2596/16, 2602/1, 2657, 2602/2, 2596/14, 2597, 2596/15, 2598, 2658, 0477/29
61568	63	Telekháza, Zaika Máté utca	0325/2, 0325/5, 0328/3, 0328/4, 0329, 0330/1, 0330/3, 0325/48, 0325/37, 0326/2, 0325/50, 0327/8, 0327/1, 0328/8, 0325/60, 0325/61, 0328/7, 0327/4
71857	64	Kovács-ranya	0348, 0345, 0950/1, 0951/1, 0951/2, 0951/3, 0950/8, 0950/52, 0952/31, 0952/33, 0952/32
71863	65	Szűghatór-halom környéke	0348, 0346/93, 0345, 0952/35, 0952/37, 0952/36, 0952/34
71865	66	Papp-halom 2.	0953/2, 0954/77, 0954/78, 0957/31, 0957/30, 0952/29, 0952/34, 0952/33, 0952/32
71867	67	Szűghatór-dűlő 1.	0953/2, 0954/57, 0954/68, 0954/69, 0952/27, 0952/26, 0952/25, 0952/28
71869	68	Szűghatór-dűlő 2.	0950/33, 0950/34, 2339, 2341, 2342, 2343, 2344, 2345, 2346, 2347, 2348, 2349, 2111, 2323, 2324, 2325, 2327, 2322/1, 2319, 2320, 2321, 2328/1, 2337, 2325/1, 2325/2, 0950/40, 0950/41, 2333/2
71871	69	Darjanich utca	0950/22, 0950/23, 0950/24, 0950/25, 0950/26, 0950/27, 2311, 2312, 2313, 2314, 2315, 0950/21, 0950/28, 0950/36, 0950/37, 0950/38
71873	70	Szűghatór-dűlő 3.	0506, 0510/2, 0360/1, 0501/3
71875	71	Úrge-hát	0477/15, 0477/12, 0477/9, 0477/10, 0477/6, 0477/8, 0477/7, 0477/11, 0628, 0634/7, 0634/10,
72771	72	Telekháza, Godója-kert	0383/1, 0392/6, 0392/2, 0392/2
72773	73	Kigyós-fenek	0932/56, 0932/55, 0932/54, 0932/49, 0932/51, 0932/53
73111	74	Ragáli	067/1, 027/1, 0932/103, 0932/113, 0932/112, 0932/101, 0932/100, 0932/99, 0932/98, 0932/97, 0932/96, 0932/49, 0932/109, 0932/108, 0932/107, 0932/106, 0932/105, 0932/104, 025/29, 025/28, 025/31, 025/30, 025/26, 025/25, 0934/6, 0934/7, 0934/1, 0934/2, 0934/3, 0934/4, 0934/5, 0933, 025/37, 025/36, 025/35, 025/34, 025/15, 026, 0934/10, 0934/128, 0934/132,
73113	75	Hosszú-hát	059/7, 059/8, 059/9
73117	76	Tokmány-tábla	046/2
73119	77	Pecser-hát	0359, 0370/1, 0348
73121	78	Hetvenhármás-dűlő	0346/141, 0348
73953	79	Kétökő-halom nyugat	0827/23, 0821/2, 0821/18, 0827/21, 0827/22
75555	80	Cseppentői Erdőalja	0827/23, 0827/22
75557	81	Cseppentői Temető	0373, 0382/7, 0379, 0370/1, 0378/8, 0378/7, 0378/6
75559	82	Telekházi út menté	0821/7, 0827/12, 0821/18, 0827/20, 0827/21, 0827/22, 0821/3
82269	83	Cseppentői-erdő	2745/5, 2745/3, 2742, 2741, 2740, 2739, 0498/10, 0501/3, 2744
85575	84	Óhauz útfői	0194/5, 0196/1, 0946/18, 0946/16, 0946/19, 0284/17, 0284/79, 0284/67, 0286/66, 0284/55,
86523	89	Tiszasszőlő	086/16
86781	90	Pecser-Hát-dűlő	0196/2, 0197/16, 0197/17
87795	91	Felső-rét	01930, 01929, 01928, 02242, 0686
53127	77	Parajos-halom	



Honos vagy meghonosodott fajok jegyzéke

Lombos fajok

<i>tudományos (latin) elnevezés</i>	<i>magyar elnevezés</i>
Acer campestre	mezei juhar
Acer platanoides	korai juhar
Acer pseudoplatanus	hegyi juhar, jávorfa
Acer tataricum	tatár juhar, feketegyűrű juhar
Alnus glutinosa (allergén)	enyves éger, mézgás éger, berekfa
Alnus incana	hamvas éger
Betula pendula (allergén)	közönséges nyír, bibircses nyír
Betula pubescens	szőrös nyír, pelyhes nyír
Carpinus betulus	közönséges gyertyán
Cerasus avium (Prunus avium)	vadcsereesznye, madárcsereesznye
Cerasus mahaleb (Prunus mahaleb)	sarjmeggy, török meggy
Fagus sylvatica	közönséges bükk
Fraxinus angustifolia ssp. pannonica	magyar kőris
Fraxinus excelsior	magas kőris
Fraxinus ornus	virágos kőris, mannakőris
Juglans regia	közönséges dió
Malus sylvestris	vadalma
Padus avium	zelnicemeggy, májusfa
Populus alba*	fehér nyár, ezüst nyár
Populus canescens*	szürke nyár
Populus nigra*	fekete nyár, topolyafa, csomoros nyár
Populus tremula	rezgő nyár
Pyrus pyraeaster	vadkörte, vackor
Quercus cerris	csertölgy, cserfa
Quercus petraea (Q. sessiliflora)	kocsánytalan tölgy
Quercus pubescens	molyhos tölgy
Quercus robur (Q. pedunculata)	kocsányos tölgy, mocsártölgy
Salix alba (allergén)	fehér fűz, ezüst fűz
Salix fragilis	törékeny fűz, csöröge fűz
Sorbus aria	lisztes berkenye
Sorbus aucuparia	madárberkenye
Sorbus domestica	házi berkenye, fojtóska
Sorbus torminalis	barkóca berkenye, barkócafa
Tilia cordata (T. parviflora)	kislevelű hárs
Tilia platyphyllos (T. grandifolia)	nagylevelű hárs
Ulmus glabra (U. montana, U. scabra)	hegyi szil
Ulmus laevis	vénic szil, lobogós szil, vénicfa
Ulmus minor (Ulmus campestris)	mezei szil, simalevelű mezei szil

Tülevelű fajok (fenyők)

<i>tudományos (latin) elnevezés</i>	<i>magyar elnevezés</i>
Juniperus communis	közönséges boróka, gyalogfenyő

Lombos cserjék

<i>tudományos (latin) elnevezés</i>	<i>magyar elnevezés</i>
Colutea arborescens	pukkanó dudafürt
Cornus mas	húsos som
Cornus sanguinea	veresgyűrű som
Crataegus laevigata (C. oxyacantha)	kétbibés galagonya
Crataegus monogyna	egybibés galagonya
Euonymus europaeus	csíkos kecskerágó
Euonymus verrucosus	bibireses kecskerágó
Frangula alnus (Rhamnus frangula)	kutyabenge
Hippophae rhamnoides	homoktövis
Lonicera xylosteum	ükörke lonc, ükörke
Prunus spinosa	kökény
Rhamnus catharticus	varjútövis (benge)
Ribes uva-crispa	egres
Rosa canina	gyepürózsa
Salix caprea	kecskefűz
Salix cinerea	rekettyefűz, hamvas fűz
Salix purpurea	csigolyafűz
Salix viminalis	kosárkötő fűz
Sambucus nigra	fekete bodza
Sambucus racemosa**	fürtös bodza
Spirea salicifolia	fűzlevelű gyöngyvessző
Staphylea pinnata	mogyorós hólyagfa
Viburnum lantana	ostorménfa
Viburnum opulus	kányabangita

* nem „szöszös”, hím egyedek telepítése javasolt csak

** 500 m felett javasolható a telepítése

8. melléklet a 13/2024. (V.30.) önkormányzati rendelethez

A katasztrófavédelmi osztályba sorolás alapján meghatározott elégséges védelmi szint követelményei a 234/2011. (XI.10.) Korm. rendeletnek megfelelően

Egyek Nagyközség polgári védelmi besorolása: III.	
Riasztás	a lakosság riasztása és veszélyhelyzeti tájékoztatása feltételeinek biztosítása
Lakossági védelmi módszer	a kockázatbecslésben megállapítottaknak megfelelően, elsősorban elzárkózás
Felkészítés	a) a lakosság 3 évente történő aktív tájékoztatása, b) a lakosság passzív tájékoztatása nyomtatott és elektronikusan elérhető információs anyagok biztosításával, c) a lakosság felkészítése a riasztás módszerének és jelének felismerésére, valamint az annak megfelelő magatartási szabályokra
Védekezés	a) különleges felszerelések és kiképzett szakértők (önkéntes mentőszervezetek) bevonásának tervezése és begyakoroltatása, b) a kockázatbecslésnek megfelelően egyes polgári védelmi szakalegységek megalakítása, c) a karitatív és más önkéntes, humanitárius feladatot ellátó szervek bevonásának tervezése
Induló készlet	teljes induló katasztrófavédelmi készlet megléte

15. Kérdések, interpellációk

Soltész Gábor képviselő:

A polgármesteri jelentésben már szó volt a május 9-ei rendezvényről, aminek alapján pozitív visszhangja volt a településen. Ennek a legpozitívabb dolga az, megmutatták azt, hogy tényleg lehet tisztán tartani ezt a települést. A kérdés az, hogy a rendezvény nélkül is lett volna-e a település ilyen tiszta, ilyen virágos? Sokan meg is jegyezték, hogy tényleg szép, de miért nem mindig ilyen szép? Azt gondolja, hogy innentől kezdve tenni kell érte, hogy mindig legyen ilyen szép.

Megjegyzí, hogy nyilván a felvégen laknak a legtörvényisztelőbb emberek, mert ott nem szemetelnek, vagy legalább is oda nem kell ezekből a szépen megcsinált szemetes kukákból elhelyezni. Jutott sok helyre, de a Tisza úton az iskolától fentebb nem tudott egyetlen egy darab sem. De azt gondolja, hogy ott is elférne minimum egy vagy kettő.

Dr. Miluczky Attila polgármester:

Minden évben rengeteg virágot helyeznek ki. Tardi Kálmán alpolgármestert kérdezi, hogy most több virág volt, mint korábban?

Tardi Kálmán alpolgármester:

A közterületekre minden évben kevesebb virágot vásárolnak, mert a saját virágtermesztési kapacitásukat futtatják fel, és a saját virágokkal ültetik be a közterületeket. Valóban több volt a virág, mert az elmúlt 5 évben mindig célul tűzte ki, hogy a településen újabb virágosított helyeket hozzanak létre, és minden évben próbáltak egy-egy új területet beiktatni. Most talán nem egyet, hanem két-három új területet sikerült beiktatni. Mivel az őszi virágokat még nem szedték ki, így sokkal virágosabbnak tűnt a település.

A szemeteléssel kapcsolatban valóban elképzelhető, hogy a felvégen kevesebb a szemet, de ez nem azt jelenti, hogy azon a részen nem akarnak az új kukákból kihelyezni. A GAMESZ parkoló zónájában még több új kuka van, ami várja a kihelyezését. Ahová úgy gondolták, hogy indokolt, oda spontán helyeztek ki új kukákat, és fog majd jutni a felvégebe is.

Kiss Imre képviselő:

Nagyon jó lett a rendezvény, bár ő nem tudott részt venni rajta. Részben egyet tud érteni a képviselő társával, hogy nem csak a virágosítást mutatta meg ez a település. Azt, hogy itt mindenki megmozdult a hivatalban, szerinte ezt kell megköszönni minden dolgozónak, Jegyző Asszonynak, Irodavezető Asszonynak, Aljegyző Asszonynak, Polgármester Úrnak, Alpolgármester Úrnak, hogy lekoordinálták ezt. Az összes hivatali dolgozónak, akik a kerékpártárolót, a kerítést festették, terítették, ami egy óriási összefogás eredménye volt. Nagyon sok embernek nagyon sok munkája volt ebben. Verának az étteremben a Kft. részéről, a varroda is oda települt, az is óriási munka.

Soltész Gábor képviselő:

Örömmel látta, hogy Félhalomnál épül a buszmegálló, és abban bízik, hogy a költségei nem haladják meg a Csokonai úti buszmegálló költségét.

Tardi Kálmán alpolgármester:

Próbálják kezelni a helyzetet és bízik benne, hogy az árak nem lesznek magasabbak, mint abban az időben voltak, sőt úgy gondolja, hogy sokkal barátságosabbak lesznek.

Kiss Imre képviselő:

A május 9-hez még annyit szeretne hozzáfűzni, hogy nagyon jó volt látni két napig, hogy egy réteg visszahúzódott és nem lehetett őket látni. Jóval csendesebb volt a település két napig, és ezt a települési lakók is megerősítették.

Dr. Miluczky Attila polgármester:

Megköszöni Kiss Imre képviselő kedves szavait, abban is van igazság, amit Soltész Gábor képviselő elmondott, hogy jó lenne, ha mindig így ki lenne spanolva a település, de ennek van egy pszichológiája. Otthon is, ha vendégek érkeznek, akkor az ember gyorsan elpakol, kitararít, mintha egy lakodalomra készülne. Ez is egy fontos esemény volt a településen, és ezt sikerült átültetni nagyon sok munkatársuknak a fejébe, hogy tegyék hozzá magukat, és az emberek nagyon befogadóan fogadták a feladatokat. Ha gyakrabban lennének ilyen rendezvények, akkor gondolja, hogy gyakrabban tudnák így kispánolni magukat, mert működne ez a pszichológia.

A kukákat már tavaly megvették, de nem rakták ki egy-két hónapra, mert télire úgy is beszédnek, mert tönkre mennének, és majd kirakják tavasszal, amiből az lett, hogy május elején gyorsan kiszórták a településen. Arra döntöttek, hogy van 20 buszmegálló, van 20 kuka, és minden buszmegállóba tegyenek kukát, de mivel maradt ki, így még nincs minden buszmegállóban kuka. A felvégben nincs buszmegálló, de ha indokolt, akkor nincs akadálya, mert ezeket a kukákat nagyon jó áron vették annak idején. Bármennyire is feszített a költségvetés, ha indokoltnak érzik, akkor ilyen kukákat nagyon kedvező áron tudnak még beszerezni, és tudnak máshová is tenni.

Beszéltek a közmunkaprogramról, hogy jönnek ellenőrizni, és úgy érzik, hogy néha szorongatják őket. De a mostani nyertes Varsány Polgármestere csodálkozott, hogy itt közmunkaprogramban engedik a betonelem gyártást, mert náluk nem, és most már Egyekre fog hivatkozni az ottani munkaügyi központnál, hogy a Balmazújvárosi Járásnál ezt engedi a munkaügyi központ. Az a rengeteg támogatás, amit évek alatt kaptak az Államtól, és tavaly pl. szűk 5 millió forint értékben értékesítettek térkövet, és amiket maguknak gyártottak azért nem is kellett fizetni, csak lerakják a településen. Ezek nagy dolgok, igaz, hogy hozzá kell tenni a saját munkát is, de majdnem minden évben kap Egyek az Államtól 5 millió forint értékű betonelemet. Ez egy nagyszerű dolog, és ez Varsány Polgármesterének nem volt magától értetődő. Ezért is fontos egy ilyen díj, mert javítja az egész település megítélését. Jó az, ha Egyek neve néha pozitív szövegkörnyezetben elhangzik, mert abból mindenki profitál.

Tardi Kálmán alpolgármester:

Tájékoztatásul elmondja, hogy kedden este felhívta Palatin Viktória, hogy Kun Jutka lánya a Szabó Pál utca, a Vörösmarty utca, Ady Endre utca, Táncsics utca környékén házról házra ment kéregetni, és az öregeket rettegésben tartotta. Hozzájuk is bement, de ők kiküldték, de számtalan idős szólni sem mert. Viktóriától jutott el hozzá a jelzés, aki már a rendőrségnek is szólt, de kérte, hogy ha polgárőrt tudnának mozgósítani, akkor szerencsés volna. Jelenleg is van egy késő délutáni csoport, ami este 10-ig folyamatosan járőrözi Egyek közterületeit. Oda irányította az embereket, és még este 9-kor kéregetés közben elfogták, hazakísérték és a hozzátartozóinak megmondták, ne is engedjék már ki. Ezt a helyzetet hamarabb meg tudták oldani, mint a rendőrség, és ha a jövőben ilyen tapasztalnak, akkor tudjanak róla, hogy a polgárőrségnek van délutános műszakja, akik este 10-ig közterületen vannak, de ha a helyzet úgy kívánja, akkor még tovább is kint vannak, és a jövőben is, ha ilyen helyzet alakul, akkor a településen élők biztonság érdekében bátran beavatkoznak, csak jusson el a jelzés hozzájuk.

Soltész Gábor képviselő:

Ki volt, Judit vagy a lánya?

Tardi Kálmán alpolgármester:

A Judit nevű lánya volt, aki vidéki bentlakásos intézményben van. Már intézkedett is, hogy a bentlakásos intézményhez legyen elérhetősége, hogy az Intézményvezetővel is el tudjon beszélgetni, mert zaklatja a településen élőket, és ez nem szerencsés. Az Intézményvezetőnek is el fogja mondani, hogy az ilyen embert ne engedje haza, mert csak a probléma van vele.

Kiss Imre képviselő:

A Reálnál is volt hasonló kéregető, és Soltész Gáborral történő kooperáció után a Polgárőrök őt is elkísérték onnan, felhívták a figyelmét, hogy nem szabad ilyet csinálni. Azt gondolja, hogy Tardi Kálmánon keresztül, és Soltész Gáboron keresztül a polgárőrök beavatkoztak, és viszonylag hamar elejét tudták venni ezeknek a dolgoknak, egy jelzés és mennek a polgárőrök, tehát ezzel nincs gond szerinte.

16. Egyebek

1. Könyvtárvezetői feladatok ellátására megbízás adása

Dr. Miluczky Attila polgármester:

A napirendet a Pénzügyi és Ügyrendi Bizottság megtárgyalta, kéri a bizottság álláspontjának ismertetését.

Soltész Gábor képviselő:

A Pénzügyi és Ügyrendi Bizottság 6 igen szavazattal javasolja a Képviselő-testületnek, hogy a Tárkányi Béla Könyvtár és Művelődési Ház vezetésével kapcsolatos feladatok ellátására, a könyvtárvezető munkakörének 2024.05.16-tól való betöltetlenségére tekintettel 120 napra, de legfeljebb az álláshely betöltéséig, legkésőbb 2024. szeptember 13-ig, Gábor Istvánnét bízza meg a jelenlegi bérének megfelelő díjazással.

A megbízás 2024. május 16-tól lép életbe.

A megbízási szerződés időtartama szüneteljen a Tárkányi Béla Könyvtár és Művelődési Ház nyári zárva tartási idején.

Dr. Miluczky Attila polgármester:

Mivel kérdés, hozzászólás nincs, kéri, hogy aki a bizottság javaslatát támogatja, kézfelemeléssel jelezze.

A Képviselő-testület 5 igen szavazattal az alábbi határozatot hozta:

**Egyek Nagyközség Önkormányzata Képviselő-testületének
123/2024.(V.30.) számú határozata:**

Egyek Nagyközség Önkormányzat Képviselő-testülete úgy határozott, hogy a Tárkányi Béla Könyvtár és Művelődési Ház vezetésével kapcsolatos feladatok ellátására, a könyvtárvezető munkakörének 2024.05.16-tól való betöltetlenségére tekintettel 120 napra, de legfeljebb az álláshely betöltéséig, legkésőbb 2024. szeptember 13-ig, Gábor Istvánnét bízta meg a jelenlegi bérének megfelelő díjazással.

A megbízás 2024. május 16-tól lép életbe.

A megbízási szerződés időtartama szüneteljen a Tárkányi Béla Könyvtár és Művelődési Ház nyári zárva tartási idején.

Határidő: azonnal

Felelős: Dr. Miluczky Attila polgármester

2. Pályázati felhívás könyvtárvezetői állás betöltésére

Dr. Miluczky Attila polgármester:

A napirendet a Pénzügyi és Ügyrendi Bizottság megtárgyalta, kéri a bizottság álláspontjának ismertetését.

Soltész Gábor képviselő:

A Pénzügyi és Ügyrendi Bizottság 6 igen szavazattal elfogadásra javasolja a Képviselő-testületnek a Művelődési ház és könyvtár vezetője (magasabb vezető) munkakör betöltésére vonatkozó pályázati felhívást.

Dr. Miluczky Attila polgármester:

Mivel kérdés, hozzászólás nincs, kéri, hogy aki a bizottság javaslatát támogatja, kézfelemeléssel jelezze.

A Képviselő-testület 5 igen szavazattal az alábbi határozatot hozta:

Egyek Nagyközség Önkormányzata Képviselő-testületének 124/2024.(V.30.) számú határozata:

Egyek Nagyközség Önkormányzat Képviselő-testülete

A muzeális intézményekről, a nyilvános könyvtári ellátásról és a közművelődésről szóló 1997. évi CXL. törvény, a munka törvénykönyvéről szóló 2012. évi I. törvény, a kulturális intézményben foglalkoztatottak munkaköreiről és foglalkoztatási követelményeiről, az intézményvezetői pályázat lefolytatásának rendjéről, valamint egyes kulturális tárgyú rendeletek módosításáról szóló 39/2020. (X.30.) EMMI rendelet alapján pályázatot hirdet

Művelődési ház és könyvtár vezetője (magasabb vezető) munkakör betöltésére.

A közalkalmazotti jogviszony időtartama: Határozatlan idejű munkaviszony

Foglalkoztatás jellege: Teljes munkaidő

A vezetői megbízás időtartama: A vezetői megbízás határozott időre, 5 évre szól.

A munkavégzés helye: Tárkányi Béla Könyvtár és Művelődési Ház

4069 Egyek, Hunyadi u. 48/F.

A beosztáshoz tartozó, illetve a vezetői megbízással járó lényeges feladatok:

A nagyközségi könyvtár és művelődési ház szakmai vezetése, az önállóan működő költségvetési szerv vezetői feladatainak ellátása

Illetmény és juttatások:

A létrejövő munkaviszony a munka törvénykönyvéről szóló 2012. évi I. törvény (továbbiakban: Mt.) hatálya alá tartozó munkaviszony lesz, így a bérezés és személyi juttatások megállapítására a Felek közötti megállapodás, belső szabályok, munkáltatói döntések, a munka törvénykönyvéről szóló 2012. évi I. törvény vezető állású munkavállalókra vonatkozó rendelkezései az irányadók. Kérjük a bérezésre és személyi juttatásokra vonatkozó igény pályázatban történő megjelölését.

Pályázati feltételek:

- a 39/2020. (X.30.) EMMI rendelet 1. számú melléklete 5. pontjában meghatározott szakirányú felsőfokú végzettség és szakképzettség vagy nem szakirányú felsőfokú végzettség és szakképzettség és szakirányú középfokú szakképzettség, továbbá a végzettségének, szakképzettségének vagy az intézmény alaptervékenységének megfelelő jogviszonyban legalább hároméves szakmai gyakorlatot szerzett VAGY
- a 39/2020. (X.30.) EMMI rendelet 1. számú melléklete 9. pontjában meghatározott felsőfokú végzettség és közművelődési szakképzettség, vagy nem szakirányú felsőfokú végzettség és felsőfokú szakirányú szakképesítés, valamint a végzettségének, szakképzettségének vagy szakvizsgájának és egyben az intézmény alaptervékenységének megfelelő feladatkörben szerzett legalább 5 éves szakmai gyakorlat, továbbá kiemelkedő szakmai vagy szakirányú tudományos tevékenység végzése,
- a 39/2020. (X.30.) EMMI rendelet 4. § (1) bekezdésben meghatározott államháztartási és vezetési ismereteket nyújtó, legalább 120 órás képzés igazolása, ennek hiányában az igazgatói munkakör betöltésének kezdeti időpontját követő 2 éven belül a képzés elvégzésére vonatkozó kötelezettségvállalás vagy a 4. § (2) bekezdése szerint a képzés elvégzésének kötelezettsége alóli mentesség igazolása.
- Cselekvőképes magyar állampolgár,
- Büntetlen előéletű és nem áll a tevékenység folytatását kizáró foglalkozástól eltiltás hatálya alatt.

A pályázat elbírálása során előnyt jelent:

- vezetői gyakorlat
- szakirányú tanfolyamok
- felhasználói szintű MS Office (irodai alkalmazások) ismerete.

A pályázat részeként benyújtandó iratok, igazolások:

- A pályázó részletes szakmai önéletrajza.
- Az intézmény vezetésére, fejlesztésére vonatkozó részletes szakmai és vezetési program.
- Végzettség, szakképzettség hitelt érdemlő igazolása.

- Érvényes hatósági erkölcsi bizonyítvány vagy igazolás annak megkéréséről.
- Államháztartási és vezetési ismereteket nyújtó, legalább 120 órás képzés elvégzését tanúsító okirat hitelt érdemlő igazolása. A pályázó – amennyiben a képzést még nem végezte el – nyilatkozata arról, hogy az államháztartási és vezetési ismereteket nyújtó, legalább 120 órás képzést a vezető állású munkavállalói munkakör betöltését követő két éven belül elvégzi, a képzés elvégzését igazoló okiratot bemutatja a munkáltatói jogkör gyakorlójának figyelemmel a 39/2020. (X.30.) EMMI rendelet 4 § (1) – (2) bekezdésére.
- A pályázó nyilatkozata arról, hogy hozzájárul a pályázati anyagban foglalt személyes adatainak a pályázati eljárással összefüggő kezeléséhez és továbbításához, valamint ahhoz, hogy a pályázatok elbírálásában résztvevő személyek azt megismerhessék.
- A pályázó nyilatkozata arra vonatkozólag, hogy nem áll cselekvőképességet részlegesen vagy teljesen korlátozó gondnokság alatt.
- Nyilatkozat arra vonatkozóan, hogy az egyes vagyony nyilatkozat tételi kötelezettségekről szóló 2007. évi CLII. törvény alapján vagyony nyilatkozat tételi kötelezettségének eleget tesz.
- A pályázó nyilatkozata arra vonatkozóan, hogy nem áll fenn vele szemben az Mt. 211. §-a szerinti összeférhetlenségi ok.

A munkakör betölthetőségének időpontja:

A munkakör legkorábban 2024.09.01. napjától tölthető be.

A pályázat benyújtásának határideje: 2024.08.09. 12:00-ig

A pályázatok benyújtásának módja:

- Postai úton, Egyek Nagyközség Önkormányzata címére történő megküldésével (4069 Egyek, Fő u. 3.). Kérjük a borítékon feltüntetni a munkakör megnevezését: könyvtárvezető.

A pályázati eljárás, a pályázat elbírálásának módja, rendje:

A benyújtott pályázatok érvényességének vizsgálatát követően a könyvtárvezető személyéről a képviselő-testület dönt, az Pénzügyi és ügyrendi Bizottság javaslatára.

A pályázat elbírálásának módja: a képviselő-testületi ülést megelőzően a pályázatokat az Pénzügyi és ügyrendi Bizottság bontja fel, jegyzőkönyvben rögzíti a pályázók adatait, megállapítja, hogy azok a kiírásnak megfelelnek-e, továbbá véleményezi azokat. Döntést a képviselő-testület a benyújtási határidőt követő testületi ülésen hozza meg.

A könyvtárvezetői megbízás határozott időtartamra szól, három hónapos próbaidő kikötésével. A pályázók az eredményről az elbírálást követően értesítést kapnak. A képviselő-testület fenntartja magának a jogot, hogy a pályázatot eredménytelené nyilvánítsa. A pályázati kiírásnak meg nem felelő pályázatot a képviselő-testület érvénytelené nyilvánítja, és nem értékeli.

A pályázat elbírálásának határideje: A pályázat határidő lejártát követő következő képviselő-testületi ülés napja

A pályázati kiírás közzétételének helye:

- Egyek Nagyközség Önkormányzatának hivatalos honlapja (www.egyek.hu)
- Egyek Nagyközség Önkormányzata Polgármesteri Hivatalának hirdetőtáblája

- Tárkányi Béla Könyvtár és Művelődési ház honlapja (www.konyvtar.egyek.hu)

A pályázati kiírás közzétételének ideje: 2024.06.03.

Határidő: folyamatos

Felelős: Csepreginé Kocsis Nóra jegyző

3. 212/2023.(X.17.) K-t határozat módosítása

Dr. Miluczky Attila polgármester:

A napirendet a Pénzügyi és Ügyrendi Bizottság megtárgyalta, kéri a bizottság álláspontjának ismertetését.

Soltész Gábor képviselő:

A Pénzügyi és Ügyrendi Bizottság 6 igen szavazattal javasolja a Képviselő-testületnek, hogy a 212/2023.(X.17.) számú Képviselő-testületi határozatát az alábbiak szerint módosítsa:

Egyek Nagyközség Önkormányzatának Képviselő-testülete úgy határozott, hogy a Hortobágy-Faluvéghalmi Mg. Kft. (4071 Hortobágy, Faluvéghalma, képviseli Katona Imre ügyvezető) részére értékesíti az önkormányzat kizárólagos tulajdonát és használatát képező 0348/1-34 helyrajzi számú megművelhető területein megtermett lábon álló búzát 31.500 Ft/ha + áfa összegért.

A művelési költségek a Hortobágy-Faluvéghalmi Mg. Kft-ét terhelik.

Dr. Miluczky Attila polgármester:

Mivel kérdés, hozzászólás nincs, kéri, hogy aki a bizottság javaslatát támogatja, kézfelemeléssel jelezze.

A Képviselő-testület 5 igen szavazattal az alábbi határozatot hozta:

Egyek Nagyközség Önkormányzata Képviselő-testületének 125/2024.(V.30.) számú határozata:

Egyek Nagyközség Önkormányzata Képviselő-testülete úgy határozott, hogy az alábbiak szerint módosítja a 212/2023.(X.17.) számú Képviselő-testületi határozatát:

Egyek Nagyközség Önkormányzatának Képviselő-testülete úgy határozott, hogy a Hortobágy-Faluvéghalmi Mg. Kft. (4071 Hortobágy, Faluvéghalma, képviseli Katona Imre ügyvezető) részére értékesíti az önkormányzat kizárólagos tulajdonát és használatát képező 0348/1-34 helyrajzi számú megművelhető területein megtermett lábon álló búzát 31.500 Ft/ha + áfa összegért.

A művelési költségek a Hortobágy-Faluvéghalmi Mg. Kft-ét terhelik.

Határidő: folyamatos

Felelős: Dr. Miluczky Attila polgármester

4. Bihar - Sárrét Vidékfejlesztési Egyesület kérelme

Dr. Miluczky Attila polgármester:

A napirendet a Pénzügyi és Ügyrendi Bizottság megtárgyalta, kéri a bizottság álláspontjának ismertetését.

Soltész Gábor képviselő:

A Pénzügyi és Ügyrendi Bizottság 6 igen szavazattal javasolja a Képviselő-testületnek, hogy utólag 270.000.- Ft támogatási összeggel támogassa a Bihar-Sárrét Vidékfejlesztési Egyesületet (székhely: 4100 Berettyóújfalu, Kossuth u. 25. sz., adószám: 18277229-1-09, Képviselő: Szegi Emma elnök). a 2024. május 9-10. napján, Egyek településen megrendezett Falumegújítási Díjátadó rendezvényhez kapcsolódó társszerezői együttműködésük végett.

Az Egyek Nagyközség Önkormányzatának Képviselő-testülete a támogatás fedezetét az Egyek Nagyközség Önkormányzata 2024. évi költségvetésében tervezett tartalék terhére biztosítsa.

Egyek Nagyközség Önkormányzatának Képviselő-testülete utólag hatalmazza fel Tardi Kálmán alpolgármestert a támogatási megállapodás aláírására.

Dr. Miluczky Attila polgármester:

Mivel kérdés, hozzászólás nincs, kéri, hogy aki a bizottság javaslatát támogatja, kézfelemeléssel jelezze.

A Képviselő-testület 5 igen szavazattal az alábbi határozatot hozta:

Egyek Nagyközség Önkormányzata Képviselő-testületének 126/2024.(V.30.) számú határozata:

Egyek Nagyközség Önkormányzatának Képviselő-testülete utólag úgy határozott, hogy 270.000.- Ft támogatási összeggel támogatja a Bihar-Sárrét Vidékfejlesztési Egyesületet (székhely: 4100 Berettyóújfalu, Kossuth u. 25. sz., adószám: 18277229-1-09, Képviselő: Szegi Emma elnök). a 2024. május 9-10. napján, Egyek településen megrendezett Falumegújítási Díjátadó rendezvényhez kapcsolódó társszerezői együttműködésük végett.

Az Egyek Nagyközség Önkormányzatának Képviselő-testülete a támogatás fedezetét az Egyek Nagyközség Önkormányzata 2024. évi költségvetésében tervezett tartalék terhére biztosítja.

Egyek Nagyközség Önkormányzatának Képviselő-testülete utólag felhatalmazza Tardi Kálmán alpolgármestert a támogatási megállapodás aláírására.

Határidő: 2024. május 31.

Felelős: Tardi Kálmán alpolgármester

5. Önkormányzati kihelyezett ATM bérleti szerződés elfogadása

Dr. Miluczky Attila polgármester:

A napirendet a Pénzügyi és Ügyrendi Bizottság megtárgyalta, kéri a bizottság álláspontjának ismertetését.

Soltész Gábor képviselő:

A Bizottság javaslatának első része: A Pénzügyi és Ügyrendi Bizottság 6 igen szavazattal javasolja a Képviselő-testületnek, hogy járuljon hozzá, hogy az Egyek Nagyközség Önkormányzata tulajdonában lévő Egyek, Hunyadi u. 48/F szám alatt található Tárkányi Béla Könyvtár és Művelődési Ház, mint ingatlanon található 1m² alapterületen, ATM-helyszín kialakítása megtörténjen.

Egyek Nagyközség Önkormányzatának Képviselő-testülete adja bérbe Egyek, Hunyadi u. 48/F szám alatt található Tárkányi Béla Könyvtár és Művelődési Ház, épülete falának egy részét a Bérleti szerződés 6. sz. mellékleteként csatolt alaprajzon jelölt, az ingatlanon található, hozzávetőlegesen 1m² alapterületű ATM-helyszínt, az Átadás-Átvétel napjától kezdődően határozatlan időtartamra, havi 10.000 Ft + ÁFA/hó/ATM bérleti díj ellenében.

Egyek Nagyközség Önkormányzatának Képviselő-testülete hatalmazza fel a Polgármestert a Bérleti szerződés aláírására.

A Bizottság javaslatának második része: A Pénzügyi és Ügyrendi Bizottság 6 igen szavazattal javasolja a Képviselő-testületnek, hogy vizsgálja felül a 175/2022.(VII.6.) számú határozatát, melyben elfogadta a 4069 Egyek, Hunyadi János utca 57. 1 emelet 1 ajtó (hrs.: 1655/A/1) és a 4069 Egyek, Hunyadi János utca 57. földszint 2 ajtó (hrs.: 1655/A/2) szám alatti ingatlanok cseréjére vonatkozó szerződést.

Dr. Miluczky Attila polgármester:

Az első javaslattal kapcsolatban van-e kérdés?

Dr. Tóth Sándor a Mi Hazánk Mozgalom képviselője:

Megkérdezi, hogy jó helyen van-e ott az ATM, mert ott jó sötét van este, nem fogják meg berhelni a pénzkidót?

Dr. Miluczky Attila polgármester:

A banki szakemberrel együtt járták be a felajánlott lehetőségeket. Ő elmondta, hogy olyan fekvésű elhelyezést kell biztosítani, hogy a nap közvetlenül ne süssön rá, mert ha rásüt, akkor egyszerűen nem látni, vagy biztosítani kell neki a megfelelő árnyékolást. Ő ezt látta jónak. Onnantól kezdve, ha elviszik az egész automatát, az nem az Önkormányzat tulajdona. Nyilván a kár érinteni fogja őket is, de ez az ő dolguk. Illetve annak a kivilágítása is az ő dolguk. A szerződésben benne van, hogy majd reklámot is fognak elhelyezni.

Kiss Imre képviselő:

Amikor megszűnt a takaréknak, akkor amellet kardoskodtak, hogy ide kell egy ATM. Akkor a bank havi 100 ezer forintért biztosította volna, tehát még az önkormányzatnak kellett volna fizetnie érte, most pedig ők fizetnek az önkormányzatnak havi 10 ezer forintot.

Dr. Miluczky Attila polgármester:

Kéri, hogy szavazzanak a bizottság első javaslatáról. Aki a bizottság első javaslatát támogatja, kézfelemeléssel jelezze.

A Képviselő-testület 5 igen szavazattal az alábbi határozatot hozta:

**Egyek Nagyközség Önkormányzata Képviselő-testületének
127/2024.(V.30.) számú határozata:**

Egyek Nagyközség Önkormányzatának Képviselő-testülete úgy határozott, hogy hozzájárul, hogy az Egyek Nagyközség Önkormányzata tulajdonában lévő Egyek, Hunyadi u. 48/F szám alatt található Tárkányi Béla Könyvtár és Művelődési Ház, mint ingatlanon található 1m² alapterületen, ATM-helyszín kialakítása megtörténjen.

Egyek Nagyközség Önkormányzatának Képviselő-testülete bérbe adja Egyek, Hunyadi u. 48/F szám alatt található Tárkányi Béla Könyvtár és Művelődési Ház, épülete falának egy részét a Bérleti szerződés 6. sz. mellékleteként csatolt alaprajzon jelölt, az ingatlanon található, hozzávetőlegesen 1m² alapterületű ATM-helyszínt, az Átadás-Átvétel napjától kezdődően határozatlan időtartamra, havi 10.000 Ft + ÁFA/hó/ATM bérleti díj ellenében.

Egyek Nagyközség Önkormányzatának Képviselő-testülete felhatalmazza a Polgármestert a Bérleti szerződés aláírására.

Határidő: folyamatos

Felelős: Dr. Miluczky Attila, polgármester

Dr. Miluczky Attila polgármester:

A bizottság második javaslata pedig arról szól, hogy a régi takarékszövetkezet földszinti és a régi könyvtár emeleti részének vizsgálják felül a tulajdonjogát, illetve vizsgálják felül az ingatlanok cseréjére vonatkozó szerződést. Ő támogatja a felülvizsgálatot.

Kéri, hogy aki támogatja a felülvizsgálatot, kézfelemeléssel jelezze.

A Képviselő-testület 5 igen szavazattal az alábbi határozatot hozta:

**Egyek Nagyközség Önkormányzata Képviselő-testületének
128/2024.(V.30.) számú határozata:**

Egyek Nagyközség Önkormányzatának Képviselő-testülete úgy határozott, hogy felülvizsgálja a 175/2022.(VII.6.) számú határozatát, melyben elfogadta a 4069 Egyek, Hunyadi János utca 57. 1 emelet 1 ajtó (hrsz.: 1655/A/1) és a 4069 Egyek, Hunyadi János utca 57. földszint 2 ajtó (hrsz.: 1655/A/2) szám alatti ingatlanok cseréjére vonatkozó szerződést.

Határidő: folyamatos

Felelős: Dr. Miluczky Attila polgármester

6. *Döntés az önkormányzat részére megvételre felajánlott Egyek, Bem u. 43. sz. alatti ingatlanról*

Dr. Miluczky Attila polgármester:

A napirendet a Pénzügyi és Ügyrendi Bizottság megtárgyalta, kéri a bizottság álláspontjának ismertetését.

Soltész Gábor képviselő:

A Pénzügyi és Ügyrendi Bizottság 6 igen szavazattal javasolja a Képviselő-testületnek, hogy a 3014/2024. iktatószámom megvételre felajánlott 4069 Egyek, Bem u. 43. szám alatti ingatlant forráshiány miatt ne vásárolja meg.

Dr. Miluczky Attila polgármester:

Mivel kérdés, hozzászólás nincs, kéri, hogy aki a bizottság javaslatát támogatja, kézfelemeléssel jelezze.

A Képviselő-testület 5 igen szavazattal az alábbi határozatot hozta:

**Egyek Nagyközség Önkormányzata Képviselő-testületének
129/2024.(V.30.) számú határozata:**

Egyek Nagyközség Önkormányzatának Képviselő-testülete úgy határozott, hogy a 3014/2024. iktatószámom megvételre felajánlott 4069 Egyek, Bem u. 43. szám alatti ingatlant forráshiány miatt nem vásárolja meg.

Határidő: folyamatos

Felelős: Dr. Miluczky Attila polgármester

7. *Bencsik Dániel területvásárlás iránti kérelme*

Dr. Miluczky Attila polgármester:

A napirendet a Pénzügyi és Ügyrendi Bizottság megtárgyalta, kéri a bizottság álláspontjának ismertetését.

Soltész Gábor képviselő:

A Pénzügyi és Ügyrendi Bizottság 6 igen szavazattal úgy határozott, hogy Bencsik Dániel területvásárlás iránti kérelmében a Képviselő-testületre bízta a döntést.

A Képviselő-testületi ülésig nyilatkoztassák meg Bencsik Dánielt, hogy a tartós bérlet, 10 vagy 15 éves bérleti szerződés megfelelő-e a részére.

Csepreginé Kocsis Nóra jegyző:

Danival egyeztetett tekintettel arra, hogy nem feltétlenül szül egészséges helyzetet a közös tulajdon kérdése, és hajlik arra, hogy egy tartós bérleti szerződést kössenek 10 vagy 15 évre. A területalapú támogatást figyelembe véve 20.000 Ft/év bérleti díjat tudna fizetni. Akkor most eldöntik, hogy 10 vagy 15 év legyen. Beíterületi ingatlan, tehát kifüggeszteni nem kell, viszont azt javasolja, hogy tegyék bele, mint minden ilyen szerződésbe, hogy ha önkormányzati érdek fűződik hozzá, akkor vissza kell adnia az önkormányzatnak.

Dr. Miluczky Attila polgármester:

Javaslatot kér a Képviselő-testület részéről, hogy 10 vagy 15 év legyen.

Soltész Gábor képviselő:

Javasolja, hogy 15 év legyen, és tegyék bele kiegészítésként, hogy amennyiben magasabb rendű érdek fűződik a bérlet megszüntetéséhez, akkor ettől el kell, hogy álljon.

Dr. Miluczky Attila polgármester:

Aki a Soltész Gábor képviselő javaslatát támogatja, kézfelemeléssel jelezze.

A Képviselő-testület 5 igen szavazattal az alábbi határozatot hozta:

**Egyek Nagyközség Önkormányzata Képviselő-testületének
130/2024.(V.30.) számú határozata:**

Egyek Nagyközség Önkormányzatának Képviselő-testülete úgy határozott, hogy az Egyek 447 helyrajzi számú belterületi ingatlanból Bencsik Dániel (4069 Egyek, Eötvös u. 51.) részére bérbe ad 0,3 ha nagyságú területet kertészkedés céljára 15 év időtartamra 20.000.-Ft/év bérleti díjért.

Amennyiben önkormányzati érdek fűződik hozzá, abban az esetben a területet vissza kell adnia az önkormányzatnak.

A Képviselő-testület felhatalmazza a Polgármestert a bérleti szerződés aláírására.

Határidő: folyamatos
Felelős: Dr. Miluczky Attila polgármester

8. Berkes Egyesület kérelme

Dr. Miluczky Attila polgármester:

A napirendet a Pénzügyi és Ügyrendi Bizottság megtárgyalta, kéri a bizottság álláspontjának ismertetését.

Soltész Gábor képviselő:

A Pénzügyi és Ügyrendi Bizottság 5 igen szavazattal 1 tartózkodás mellett javasolja a Képviselő-testületnek, hogy az Egyek 0823/6 helyrajzi számú területre a Berkes Hagyományőrző Íjász, Sport és Lovas Egyesülettel (4069 Egyek, Damjanich u. 19., képviseli Berkes Zoltán elnök) eredetileg megkötött szerződés feltételei maradjanak érvénybe.

Amennyiben a bérlő a bérleti idő alatt olyan jellegű szakképesítést szerez, amely lehetővé teszi a földhasználat igénybevételét, akkor vegye igénybe.

Dr. Miluczky Attila polgármester:

Beszélt Berkes Zoltánnal, és elmondta, hogy elhangzott a bizottsági ülésen, hogy nincs oka feltételezni, hogy a Képviselő-testület a szerződését ne hosszabbítaná meg neki 5 évre. Úgy vette ki a szavából, hogy ezt megértette és elfogadta.

Mivel kérdés, hozzászólás nincs, kéri, hogy aki a bizottság javaslatát támogatja, kézfelemeléssel jelezze.

A Képviselő-testület 5 igen szavazattal az alábbi határozatot hozta:

**Egyek Nagyközség Önkormányzata Képviselő-testületének
131/2024.(V.30.) számú határozata:**

Egyek Nagyközség Önkormányzatának Képviselő-testülete úgy határozott, hogy az Egyek 0823/6 helyrajzi számú területre a Berkes Hagyományőrző Íjász, Sport és Lovas Egyesülettel (4069 Egyek, Damjanich u. 19., képviseli Berkes Zoltán elnök) eredetileg megkötött szerződés feltételei maradjanak érvénybe.

Amennyiben a bérlő a bérleti idő alatt olyan jellegű szakképesítést szerez, amely lehetővé teszi a földhasználat igénybevételét, akkor vegye igénybe.

Határidő: folyamatos

Felelős: Dr. Miluczky Attila polgármester
Berkes Zoltán elnök

9. Egyek, Ady E. u. 44. szám alatti ingatlan felajánlása ajándékozás címén

Dr. Miluczky Attila polgármester:

A napirendet a Pénzügyi és Ügyrendi Bizottság megtárgyalta, kéri a bizottság álláspontjának ismertetését.

Soltész Gábor képviselő:

A Pénzügyi és Ügyrendi Bizottság 6 igen szavazattal javasolja a Képviselő-testületnek, hogy a Berkes László által 3275/2024. ügyiratszámom felajánlott 4069 Egyek, Ady Endre utca 44. szám alatti ingatlant fogadja el azzal, hogy az ingatlanért cserébe az idősek otthonában biztosítja részére az elhelyezést és a térítési díj kiegészítését valamint halála esetén az Önkormányzat gondoskodik az eltemettetéséről.

Az Önkormányzat az ingatlant szociális lakásként tartsa fenn, és ennek érdekében tegye meg a szükséges intézkedéseket.

Dr. Miluczky Attila polgármester:

Mivel kérdés, hozzászólás nincs, kéri, hogy aki a bizottság javaslatát elfogadja, kézfelemeléssel jelezze.

A Képviselő-testület 5 igen szavazattal az alábbi határozatot hozta:

**Egyek Nagyközség Önkormányzata Képviselő-testületének
132/2024.(V.30.) számú határozata:**

Egyek Nagyközség Önkormányzatának Képviselő-testülete úgy határozott, hogy a Berkes László által 3275/2024. ügyiratszámom felajánlott 4069 Egyek, Ady Endre utca 44. szám alatti ingatlant elfogadja azzal, hogy az ingatlanért cserébe az idősek otthonában biztosítja részére az elhelyezést és a térítési díj

kiegészítését valamint halála esetén az Önkormányzat gondoskodik az eltemettetéséről.

Az Önkormányzat az ingatlant szociális lakásként tartja fenn, és ennek érdekében tegyék meg a szükséges intézkedéseket.

Határidő: folyamatos

Felelős: Dr. Miluczky Attila polgármester

10. Szavazatszámlláló Bizottságba póttagok választása

Dr. Miluczky Attila polgármester:

Ezt a napirendet a bizottság nem tárgyalta.

Csepreginé Kocsis Nóra jegyző:

A Képviselő-testületnek újabb személyekre tett javaslatot, akikről egy döntéssel dönt a Képviselő-testület. Ezt kérné támogatni, de mivel holnap 16 óráig lehet delegálni tagokat a Szavazatszámlláló Bizottságba, és ha nem lesz elegendő számú delegálás és az eddig megválasztott tagokból kell pótolnia a bizottságot, akkor újabb póttagokra merül fel igény, és akkor még az is elképzelhető, hogy egy rendkívüli ülés keretében hétfőn vagy kedden beterjesztene egy pár főt, ha feltétlen indokolt. Ezt csak tájékoztatásul mondta el, itt csak annyit kér, hogy az előterjesztést támogassa a Képviselő-testület.

Dr. Miluczky Attila polgármester:

Mivel kérdés, hozzászólás nincs, kéri, hogy aki az előterjesztést támogatja, kézfelemeléssel jelezze.

A Képviselő-testület 5 igen szavazattal az alábbi határozatot hozta:

**Egyek Nagyközség Önkormányzata Képviselő-testületének
133/2024.(V.30.) számú határozata:**

Egyek Nagyközség Önkormányzat Képviselő-testülete a választási eljárásról szóló 2013. évi XXXVI. törvény 24. § (1) bekezdésében, illetve a 35. § (2) bekezdésében biztosított jogkörében eljárva Egyek Nagyközségben működő szavazatszámlláló bizottság póttagjaivá választja az alábbi személyeket:

1. Kati Lászlóné 4069 Egyek, Nefelejcs utca 2.
2. Konczné Németh Krisztina 4067 Egyek, Teleki utca 71.
3. Magyariné Deli Róza 4069 Egyek, Erzsébet utca 91.

Határidő: folyamatos

Felelős: Csepreginé Kocsis Nóra jegyző

11. *Juhász Istvánné kérelme*

Dr. Miluczky Attila polgármester:

A napirendet a Pénzügyi és Ügyrendi Bizottság megtárgyalta, kéri a bizottság álláspontjának ismertetését.

Soltész Gábor képviselő:

A Pénzügyi és Ügyrendi Bizottság 6 igen szavazattal javasolja a Képviselő-testületnek, hogy támogassa Juhász Istvánné 2453-4/2024. számú kérelmét, és járuljon hozzá, hogy az Olaszfagyizó (4069 Egyek, Hunyadi u. 48/f) zárva tartási idejére (8 hónap) Juhász Istvánné fix 50.000 Ft bérleti díjat fizessen egy összegben.

Tardi Kálmán alpolgármester:

A bizottság javaslatát el tudja ő is fogadni, de vannak aggályai. Amióta oda adták a fagyizónak a területet, a vízhasználatért elli nem fizetett egy forintot sem. A jelenlegi rendszerben, ha azért a bérleti díjért oda adják a fagyizót, meg adják mellé az ivóvíz és szennyvízhasználatot díjtalanul, akkor az is előfordulhat, hogy teljesen díjtalanul adják oda elli azt a területet, mert az önkormányzatnak 2.300 Ft-ba van 1 m³ víz jelenleg, és a fagyizó elég jól működik, mert havonta 1 000 kW áramot számláznak nekik havonta. Úgyhogy működik, ott van vízhasználat is. Azzal sincs baj, ha díjtalanul oda adják, csak tudjon róla az önkormányzat, hogy jelenleg olyan kedvezményt adnak neki, amit még senkinek nem adtak.

Dr. Miluczky Attila polgármester:

Gábor Istvánné könyvtárvezetőt kérdezi, hogy tudja-e fejből mennyi a vízszámla?

Gábor Istvánné könyvtárvezető:

Nem tudja, de 5 ezer egynéhány száz forintra emlékszik havonta.

Tardi Kálmán alpolgármester:

Éves szinten az átlagos vízfogyasztás havonta 7-8 m³, ami abból adódik, hogy télen lehet, hogy csak 1-2 m³ a nyári hónapokban pedig lehet, hogy 10-20 m³.

Dr. Miluczky Attila polgármester:

Tardi Kálmán alpolgármestert kérdezi, hogy mit a javasol, hogy járjanak el?

Soltész Gábor képviselő:

Egy hideg vizes óra 8-10 ezer forint.

Dr. Miluczky Attila polgármester:

Szereljenek be egy almérőt? Havonta 7 ezer forint a könyvtár vízdíja, és azt gondolja, hogy ez olyan kevés, szinte azt lehet mondani, hogy kevesebb, mint egy családi háznak a vízfogyasztása. Nem ér annyit, hogy órát vegyenek, meg felszereltessek.

Tardi Kálmán alpolgármester:

Kigyűjtette és Zsuzsi mutatott neki számlákat, és havonta 7-8 m³ volt. Ez az átlag. Ez m³-re levetítve 2 300 Ft.

Szekeres Zsuzsanna közigazdasági irodavezető:

Ez a januári és a februári, amikor nincs ott elli.

Tardi Kálmán alpolgármester:

A januári és a februári most nem mérvadó.

Dr. Miluczky Attila polgármester:

Van egy kérelem, amit a bizottság támogatott. Javasolja, hogy a Képviselő-testület is támogassa azzal, hogy kérjenek egy kimutatást 5 évre visszamenőleg a vízfogyasztásról. Mióta ott van Ili és előtte egy évet nézzenek meg.

Szekeres Zsuzsanna közgazdasági irodavezető:

Ili is bővíti a tevékenységét, de nem hiszi, hogy olyan sokkal megdobja, mert azt észrevenné, de megnézik. A következő ülésre kidolgozzák.

Dr. Miluczky Attila polgármester:

Egyébként a közkifolyók éves szinten nem 2-3 ezer forintba vannak, az 3 millió forint fölött van, és pontosan ezért kért árajánlatot, hogy a közkifolyókra mennyiért szerelnének fel vízmérő órát. Még nem jött rá ajánlat, de valószínűleg az összes kifolyóra kérni fognak órát. De, ha oda több mint 3 millió forintot fizetnek ki, ez ahhoz képest elenyésző. Nézzenek meg egy kimutatást pár évre visszamenőleg.

Aki a bizottság javaslatát támogatja, tehát támogatja Juhász Istvánné kérelmét és kér egy pár éves kimutatást visszamenőleg a vízfogyasztással kapcsolatban, kézfelemeléssel jelezze.

A Képviselő-testület 5 igen szavazattal az alábbi határozatot hozta:

**Egyek Nagyközség Önkormányzata Képviselő-testületének
134/2024.(V.30.) számú határozata:**

Egyek Nagyközség Önkormányzatának Képviselő-testülete úgy határozott, hogy támogatja Juhász Istvánné 2453-4/2024. számú kérelmét, és hozzájárul, hogy az Olaszfagyizó (4069 Egyek, Hunyadi u. 48/f) zárva tartási idejére (8 hónap) Juhász Istvánné fix 50.000 Ft bérleti díjat fizessen egy összegben.

A Tárkányi Béla Könyvtár és Művelődési Ház vízfogyasztásával kapcsolatban készüljön egy kimutatás pár évre visszamenőleg. A Képviselő-testület felkéri Szekeres Zsuzsanna közgazdasági irodavezetőt a szükséges intézkedések megtételére.

Határidő: folyamatos

Felelős: Dr. Miluczky Attila polgármester

Szekeres Zsuzsanna közgazdasági irodavezető

12. Haszonkölcsön szerződés orvosi eszközökre

Dr. Miluczky Attila polgármester:

A napirendet a Pénzügyi és Ügyrendi Bizottság megtárgyalta, kéri a bizottság álláspontjának ismertetését.

Soltész Gábor képviselő:

A Pénzügyi és Ügyrendi Bizottság 6 igen szavazattal elfogadásra javasolja a Képviselő-

testületnek, a Nemzeti Népegészségügyi és Gyógyszerészeti Központ (székhely: 1097 Budapest, Albert Flórián út 2-6., képviseli: Dr. Müller Cecília országos tisztifőorvos) és Egyek Nagyközség Önkormányzata (székhely: 4069 Egyek, Fő u. 3., képviseli Dr. Miluczky Attila polgármester) között orvosi eszközökre kötendő haszonkölcsön szerződést.

A Képviselő-testület hatalmazza fel a Polgármestert a haszonkölcsön szerződés aláírására.

Dr. Miluczky Attila polgármester:

Mivel kérdés, hozzászólás nincs, kéri, hogy aki a bizottság javaslatát támogatja, kézfelemeléssel jelezze.

A Képviselő-testület 5 igen szavazattal az alábbi határozatot hozta:

**Egyek Nagyközség Önkormányzata Képviselő-testületének
135/2024.(V.30.) számú határozata:**

Egyek Nagyközség Önkormányzatának Képviselő-testülete úgy határozott, hogy a Nemzeti Népegészségügyi és Gyógyszerészeti Központ (székhely: 1097 Budapest, Albert Flórián út 2-6., képviseli: Dr. Müller Cecília országos tisztifőorvos) és Egyek Nagyközség Önkormányzata (székhely: 4069 Egyek, Fő u. 3., képviseli Dr. Miluczky Attila polgármester) között orvosi eszközökre kötendő haszonkölcsön szerződést elfogadja.

A Képviselő-testület felhatalmazza a Polgármestert a haszonkölcsön szerződés aláírására.

Határidő: folyamatos

Felelős: Dr. Miluczky Attila polgármester

13. Kátyúzás kérdése

Dr. Miluczky Attila polgármester:

A napirendet a Pénzügyi és Ügyrendi Bizottság megtárgyalta, kéri a bizottság álláspontjának ismertetését.

Soltész Gábor képviselő:

A Pénzügyi és Ügyrendi Bizottság 6 igen szavazattal javasolja a Képviselő-testületnek, hogy írásban nyilatkoztassa meg Dudits Pál kivitelezőt, hogy a kátyúzási munkálatokat el tudja-e végezni június 15-ei határidővel.

Amennyiben a kivitelező ezen határidőn belül a kátyúzási munkálatokat nem tudja elvégezni, akkor az önkormányzat keressen más kivitelezőt a feladatok elvégzésére.

Dr. Miluczky Attila polgármester:

Dudits Pál képviselő itt volt a Képviselő-testületi ülés előtt, és azt mondta, hogy a jövő héten biztosan lesz kátyúzás. Egyetért a bizottság javaslatával és támogatja. Nagyon nem tetszik neki, hogy ősz óta várnak a kátyúzásra.

Soltész Gábor képviselő:

A minősége is legyen már olyan, hogy ne bosszúság legyen, mert voltak olyan kátyúzások az Ősz utcán, a Damjanich utcán stb., amik ideig-óráig tartottak. Ha nem jól csinálják meg, és teljesen mindegy, hogy ki csinálja meg rosszul, az pénz kidobás, és mérgeződés azoknak, akik várják, hogy jobb legyen, és utána megint rossz lesz.

Dr. Miluczky Attila polgármester:

Soltész Gábor képviselő említette, hogy a díjátadón kicsit jobb képet mutattak magukról, és a lakosság is szeretne mindig ilyet, de hogy van ennek pszichológiája és lelkiülete. Most pl. Tardi Kálmán alpolgármester és Jegyző Asszony elment a közútkezelőhöz, Tiszafüredre és Polgárra is, és már az is sokat jelentett, hogy lenyesték az útpadkát, és ez is sokat javít az utca képén. Ezt a látogatást érdemes lesz minden ősszel megejteni.

Mivel kérdés, hozzászólás nincs, kéri, hogy aki a bizottság javaslatát támogatja, kézfelemeléssel jelezze.

A Képviselő-testület 5 igen szavazattal az alábbi határozatot hozta:

**Egyek Nagyközség Önkormányzata Képviselő-testületének
136/2024.(V.30.) számú határozata:**

Egyek Nagyközség Önkormányzatának Képviselő-testülete úgy határozott, hogy írásban meg nyilatkoztatja Dudits Pál kivitelezőt, hogy a kátyúzási munkálatokat el tudja-e végezni június 15-ei határidővel.

Amennyiben a kivitelező ezen határidőn belül a kátyúzási munkálatokat nem tudja elvégezni, akkor az önkormányzat más kivitelezőt keres a feladatok elvégzésére.

Határidő: folyamatos

Felelős: Dr. Miluczky Attila polgármester

Dr. Miluczky Attila polgármester:

A választások előtt megköszöni mindannyiuk munkáját. Úgy gondolja, hogy az elmúlt ciklusban sok jó döntést hoztak, és hogy mindannyian azt akarják látni, hogy a település fejlődik. Azt külön köszöni, hogy most botrány és nagy durrogás nélkül ment végig ez a Képviselő-testület. A jövő vasárnapi választásokra kívánja, hogy mindannyian jól szerepeljenek, és sok szavazatot gyűjtsenek, és jussanak be a következő Képviselő-testületbe! Ő is arra törekszik, hogy bejusson. Jó volt együtt dolgozni ezzel a Képviselő-testülettel, a kollégákkal, és a lakossággal is. Nagyon sok jó és szép emléke van az elmúlt 5 évből, és reméli, hogy még lesz benne része a következő 5 évben is. A kollégáknak is megköszöni az együttműködését.


Csepreginé Kocsis Nóra jegyző:

A kollégák és a maga nevében is megköszöni az elmúlt 5 év munkáját Polgármester Úrnak, Alpolgármester Úrnak, valamennyi képviselőnek és bizottsági tagnak. A maga részéről azt tudja megjegyezni, hogy az elmúlt időszak legbékésebb, legnyugodtabb együttműködése volt ezzel a Képviselő-testülettel együttdolgozni, noha voltak kisebb nagyobb véleménykülönbségek, ami nem baj, mert nem mindig az egységes látásmód visz előre, hanem az is, ha adott esetben vannak véleménykülönbségek, amit mindig sikerült konszolidáltan megoldani, hogy abból nagyobb feszültségek ne legyenek, és azt a bizonyos hajót egy irányba tolni. Úgy gondolja,

hogyan vannak még elvégzendő feladatok, de nagyon sok szép eredményt tudhat magának ez a Képviselő-testület is. Az elkövetkezendő időszakra, a jövő hétre, erre a másfél hétre ő is kívánja mindannyiuknak, hogy ezt a kialakult nyugalmat próbálják megőrizni. Ő is kitartást és elsősorban jó egészséget kíván mindenkinek az elkövetkezendő időszakra és a továbbiakra is!

Mivel több napirend és hozzászólás nem volt, a Polgármester az ülést 17:20 órakor bezárta.

K. m. f.


Csépreginé Kocsis Nóra
jegyző


Dr. Miluczky Attila
polgármester


Soltész Gábor
Jegyzőkönyv hitelesítő




Vitéz Zsolt
Jegyzőkönyv hitelesítő


Fekete Lászlóné
Jegyzőkönyvvezető