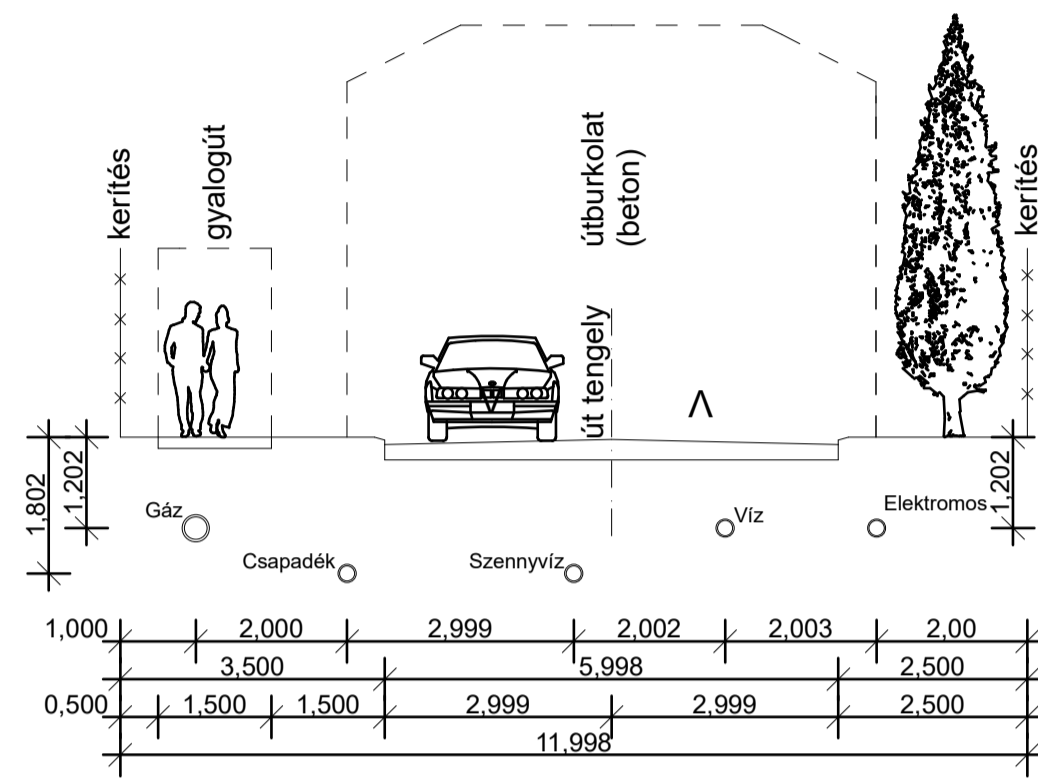


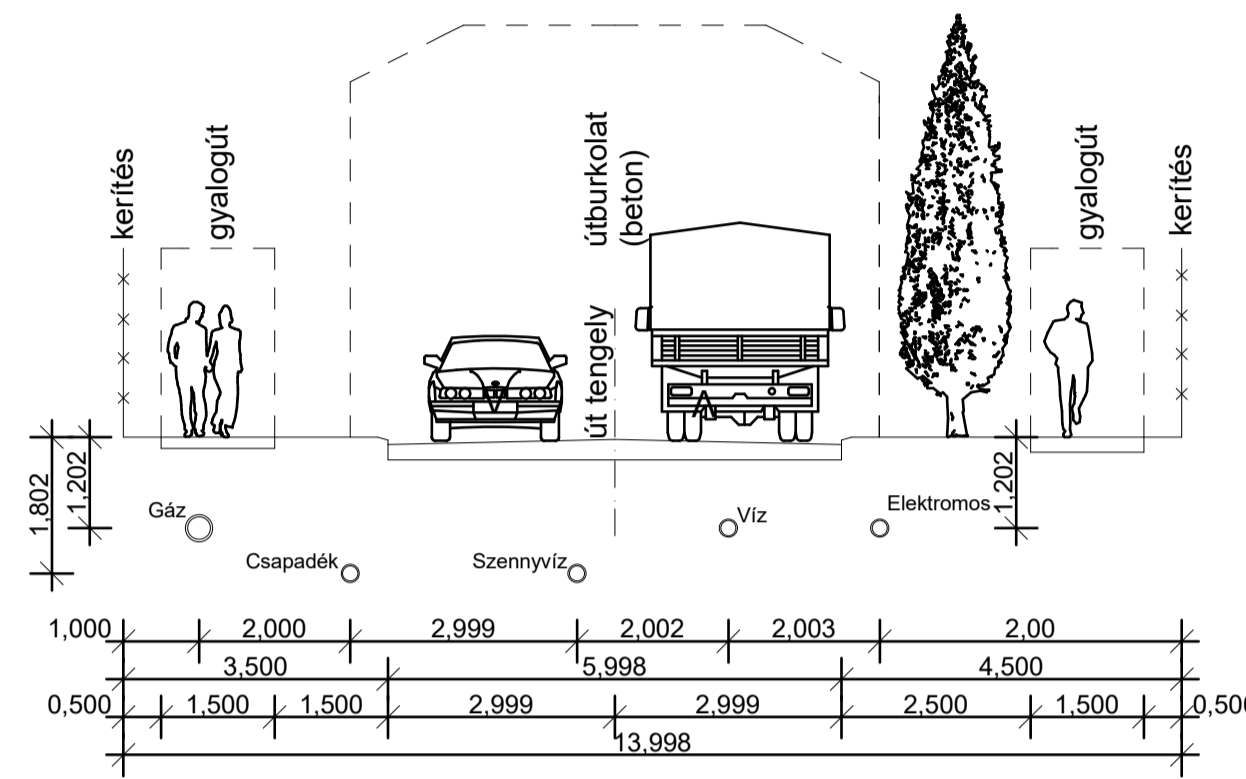
TERVEZETT KERESZTSZELVÉNYEK

M = 1:100

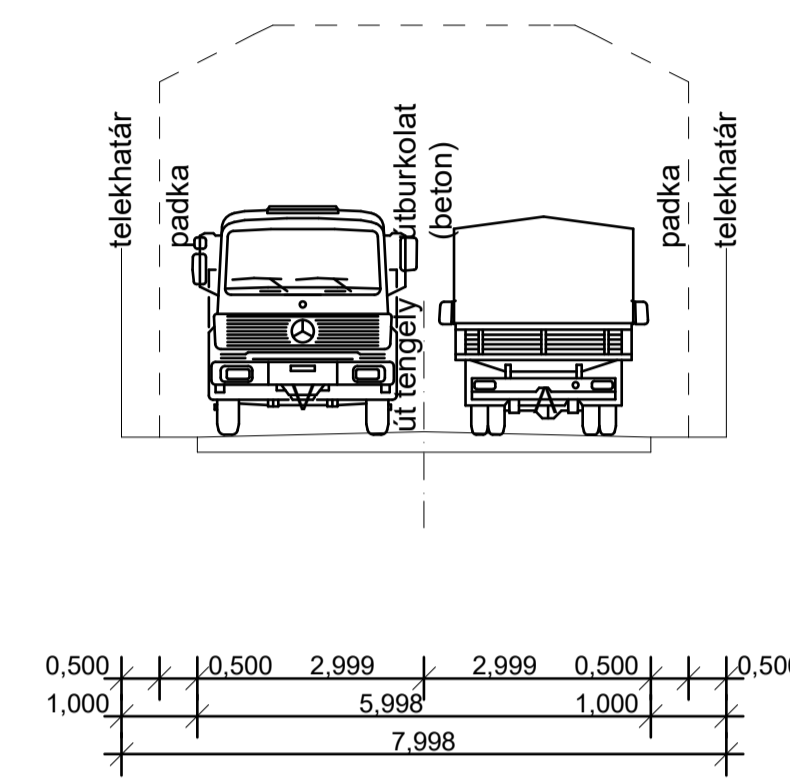
Belterületi kiszolgálóút



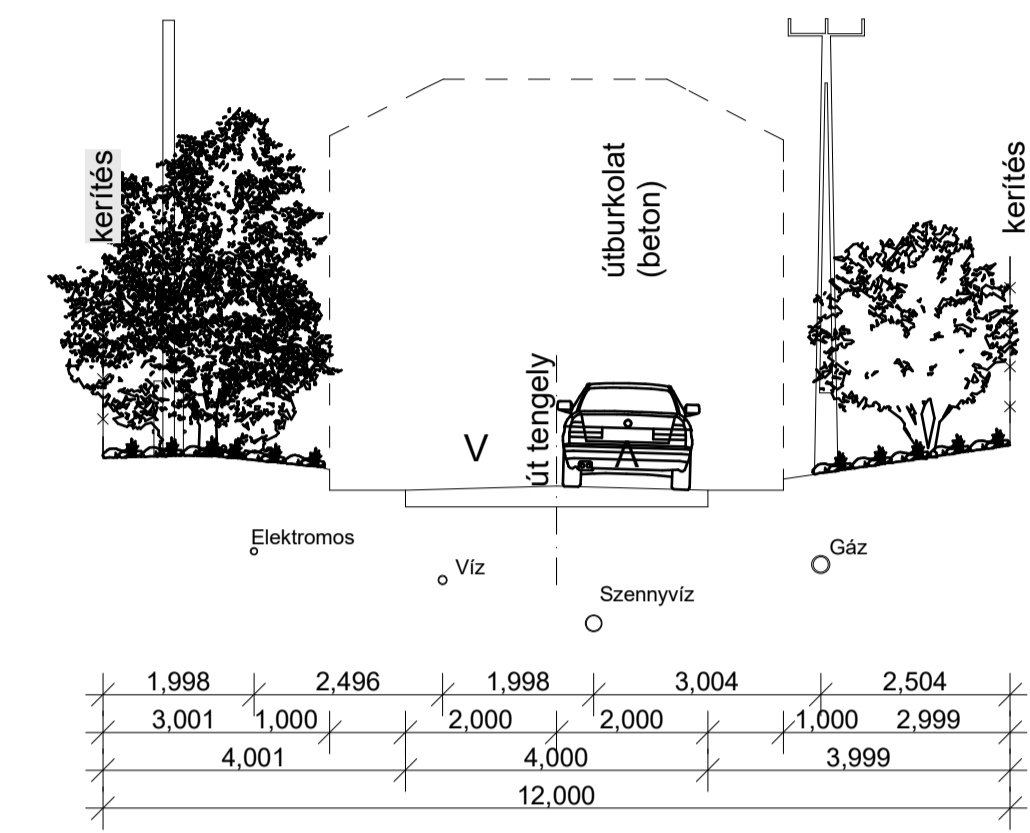
Belterületi kiszolgálóút



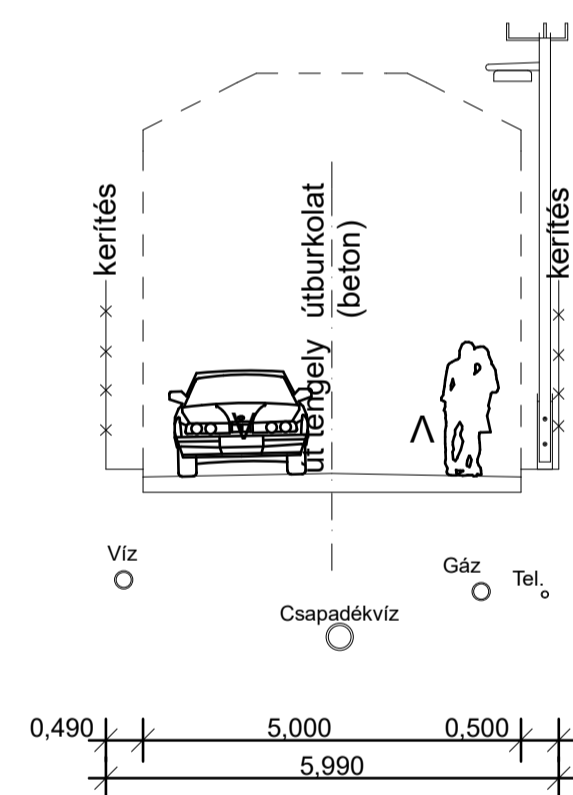
Szántóföldi főgyűjtő út



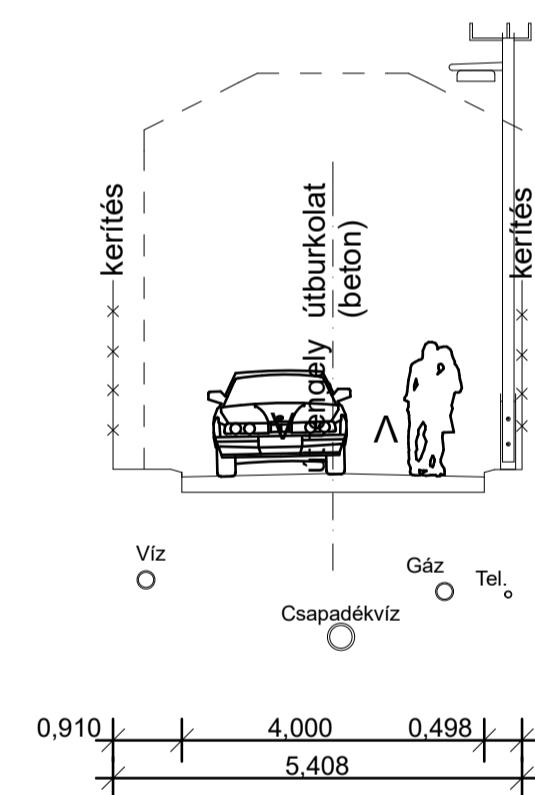
Belterületi kiszolgálóút



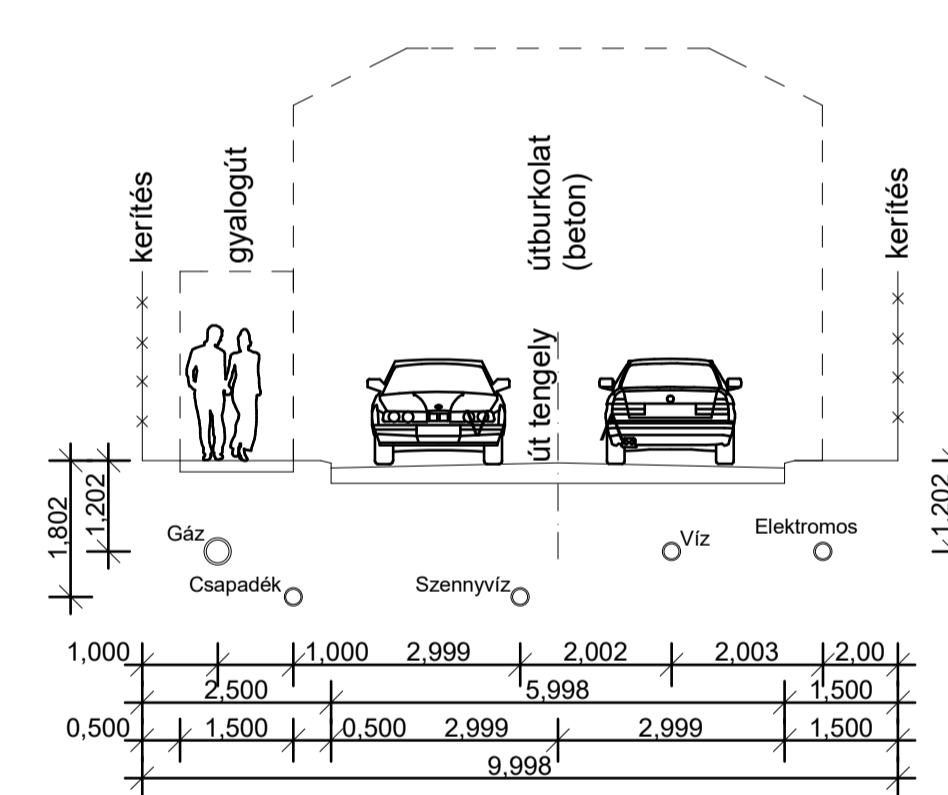
Vegyeshasználatú út



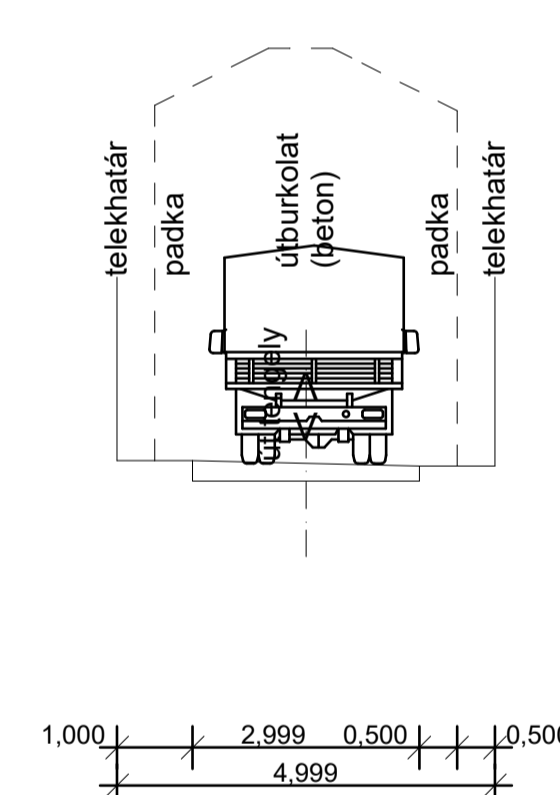
Vegyeshasználatú út



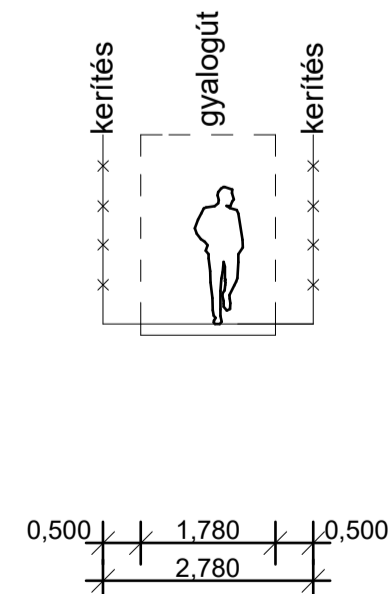
Belterületi kiszolgálóút



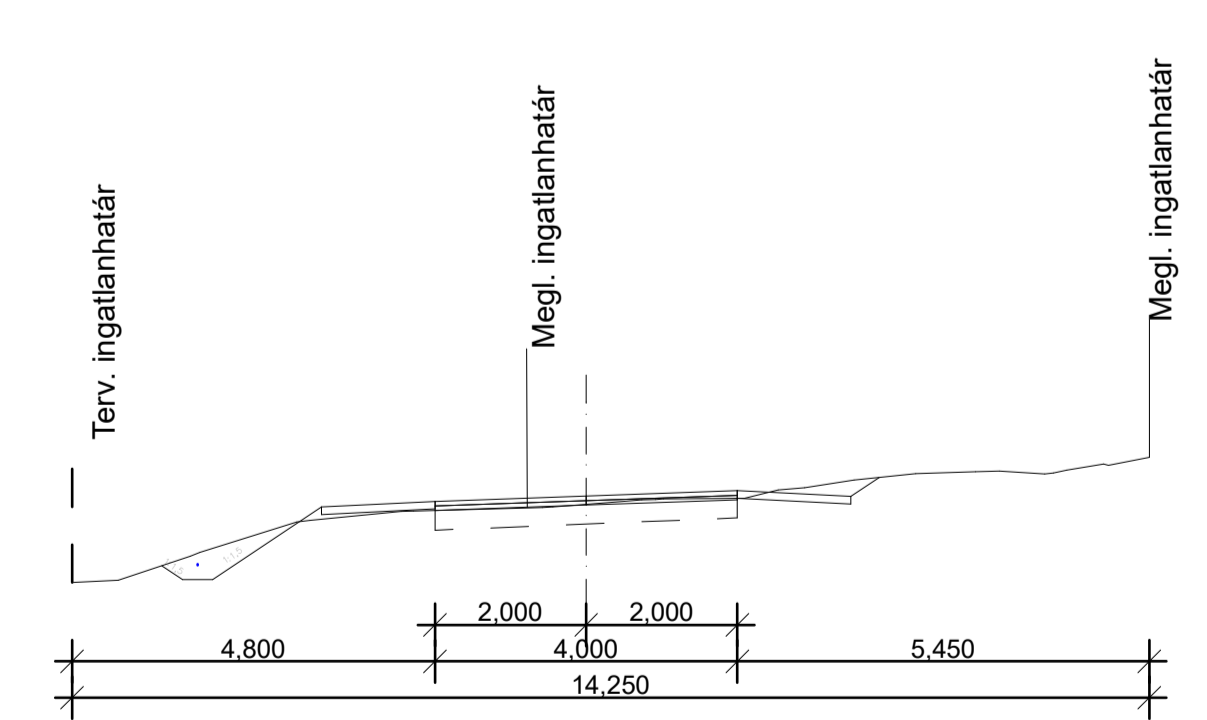
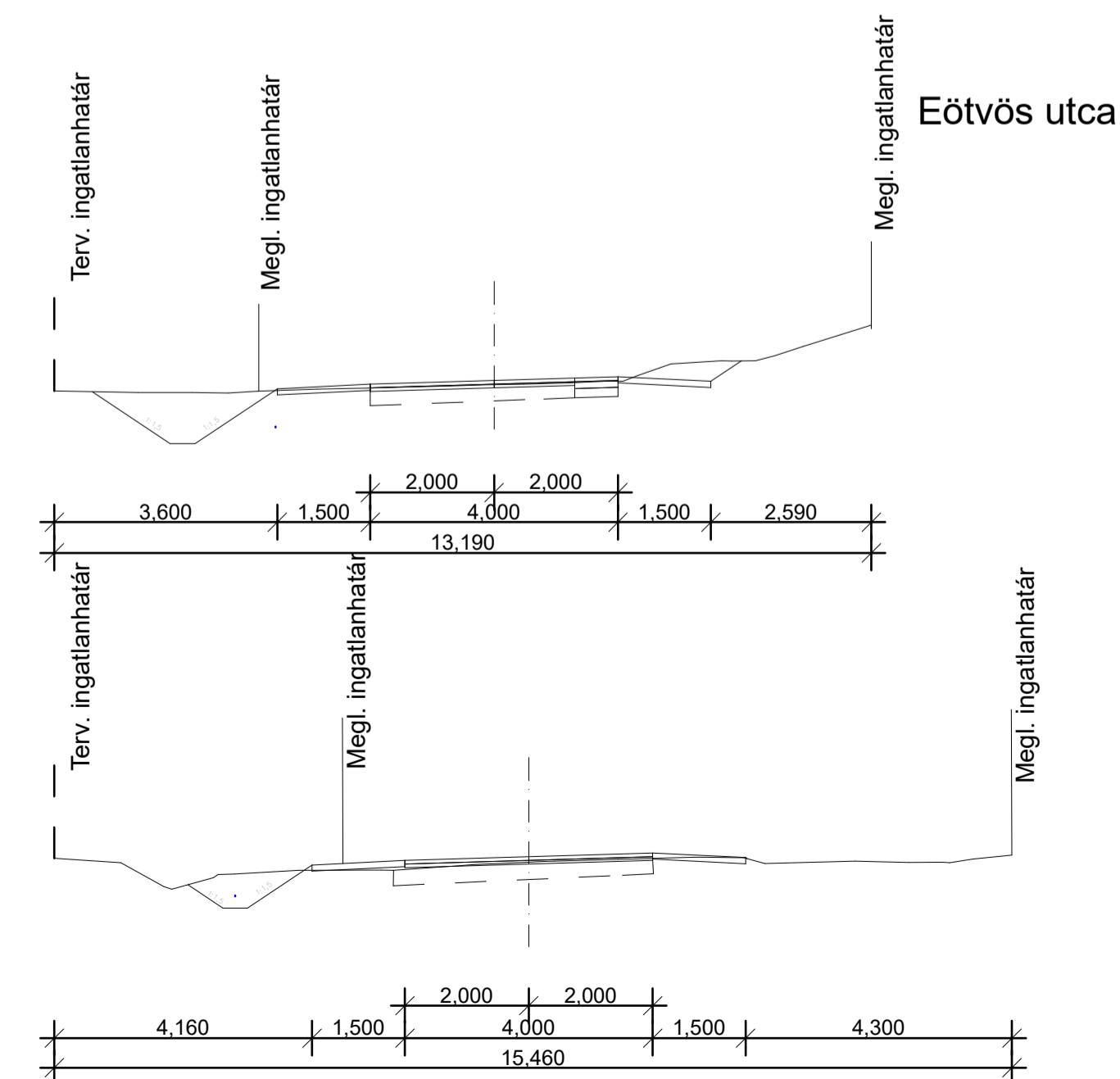
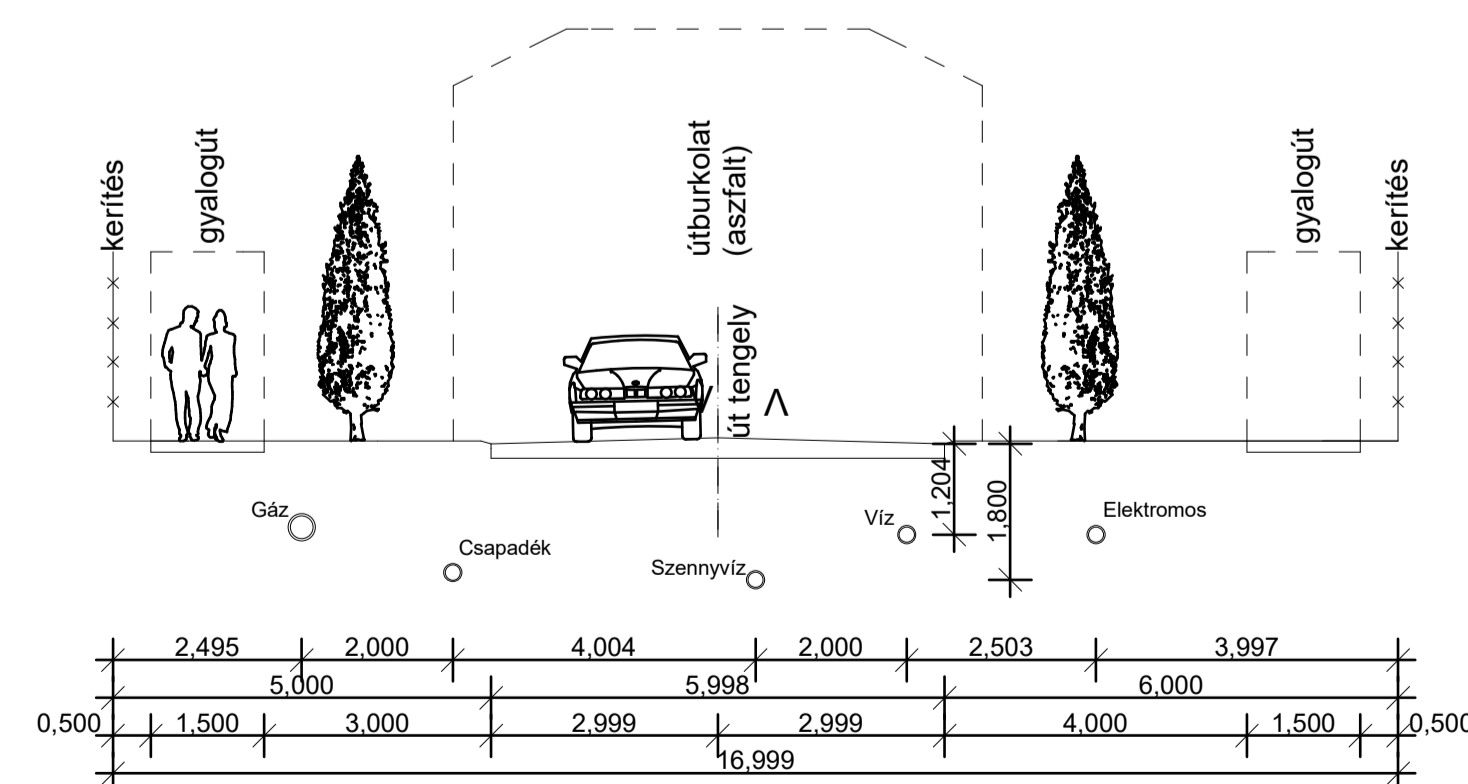
Szántóföldi kiszolgálóút



Gyalogút



Belterületi kiszolgálóút



Az alaptérkép az állami adatok felhasználásával készült!

MEGRÍZŐ		A munka megnevezése:	
Egyek Község Önkormányzata		Egyek Község településrendezési terv	
TERVEZŐK:	Dudás Ede okl. településmérnök TT-15-0333	Külcsár Gyúsztvé okl. építésmérnök T-15-0080	Székényes Károly Csaba környezetmérnök
Ellátó:	Angyal András okl. elektromos mérnök EK-15-0403	Vasasné Bacsó Eszter épitész mérnök GG-1715-0506	Zala László okl. t-15-0403
A rajz megnevezése:	Tervezett keresztmetszelvények	Dátum:	2022.10.
Törzsszám:		Készítők:	Liskány Tamás épitésmérnök közreműködő tervező
Rajzszám:	T-Ker-2		