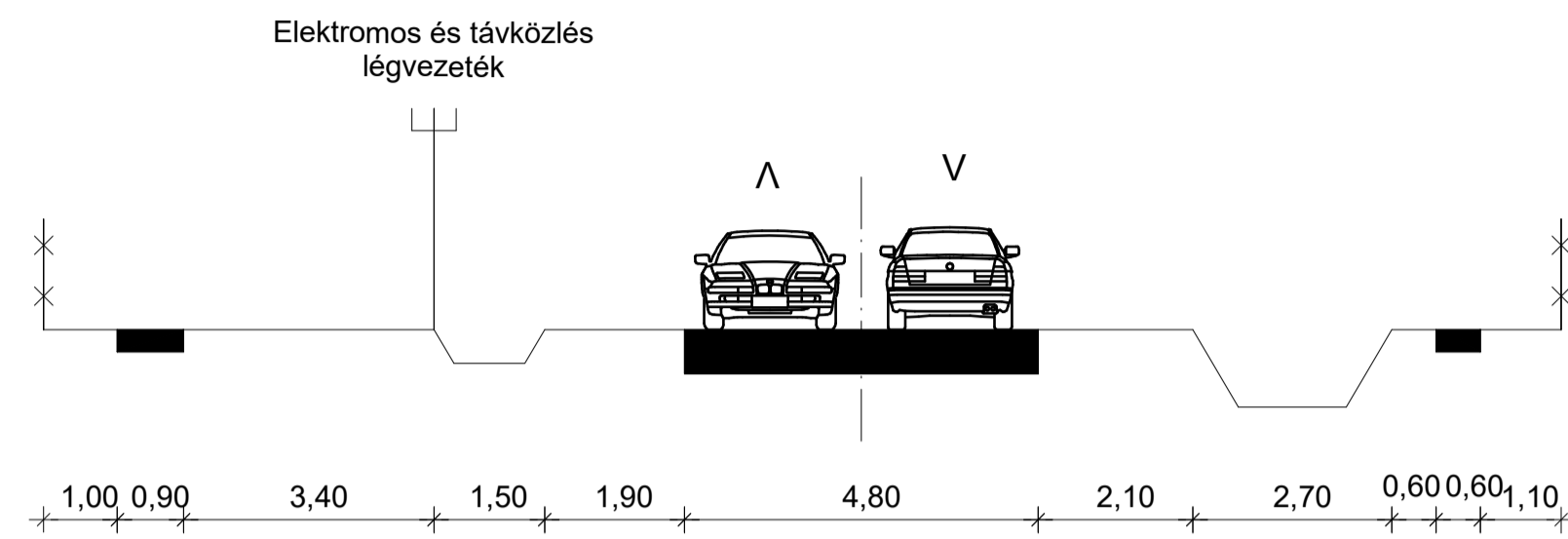
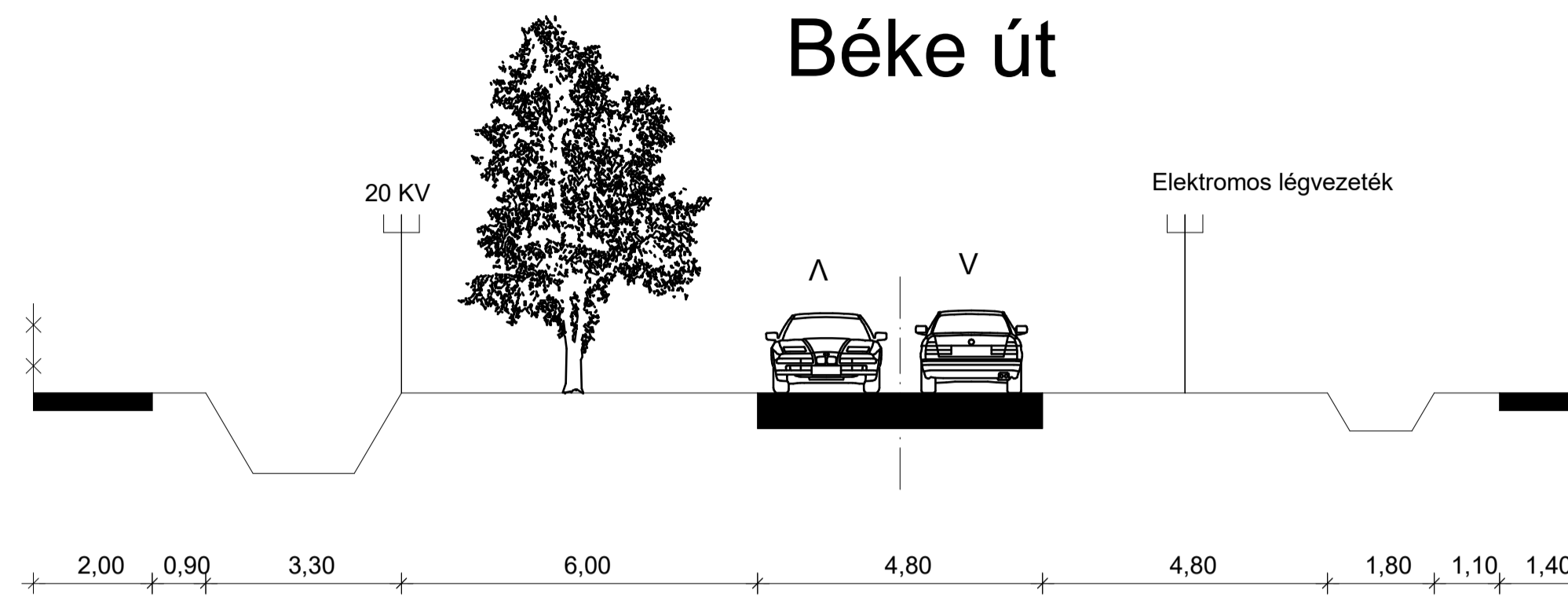


MEGLÉVŐ KERESZTSZELVÉNYEK M = 1:100

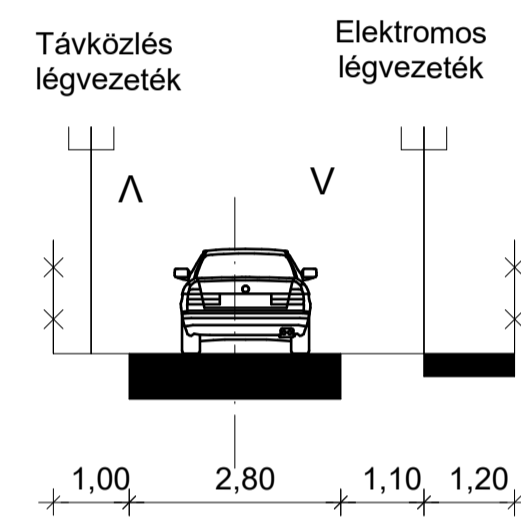
Arany János út



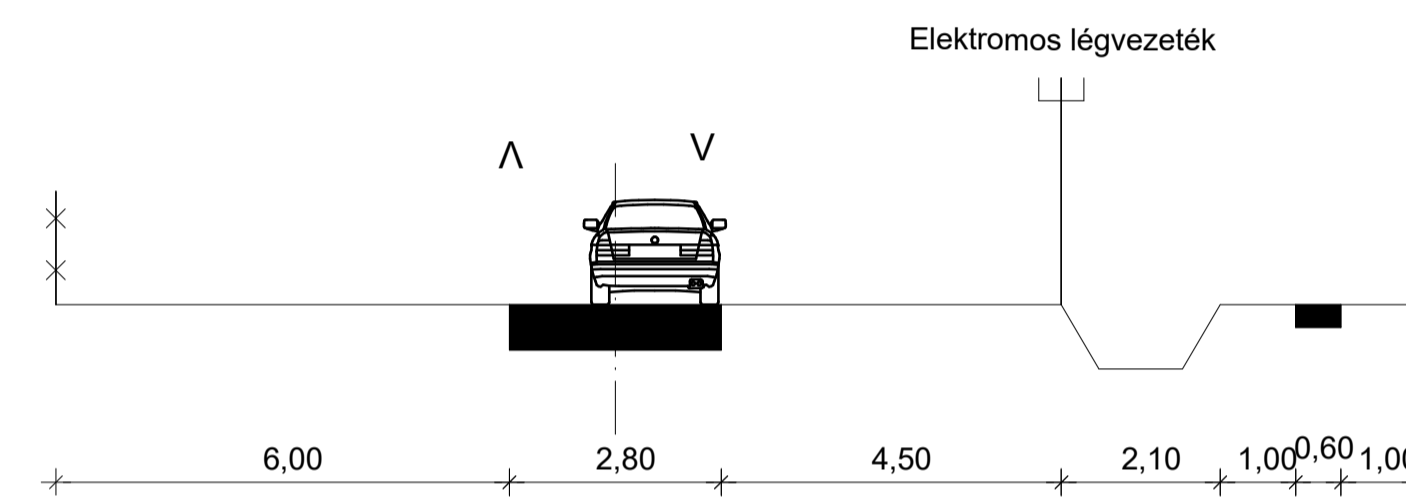
Béke út



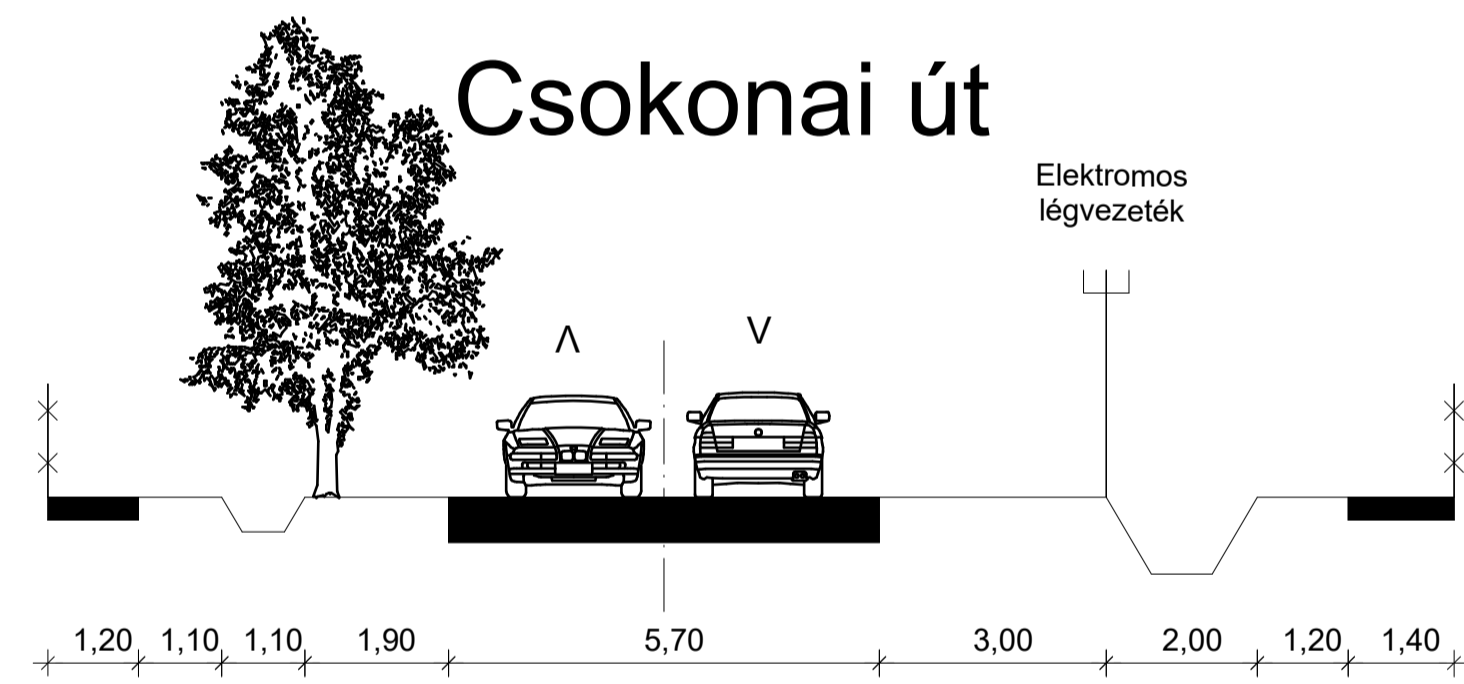
Dankó Pista u.



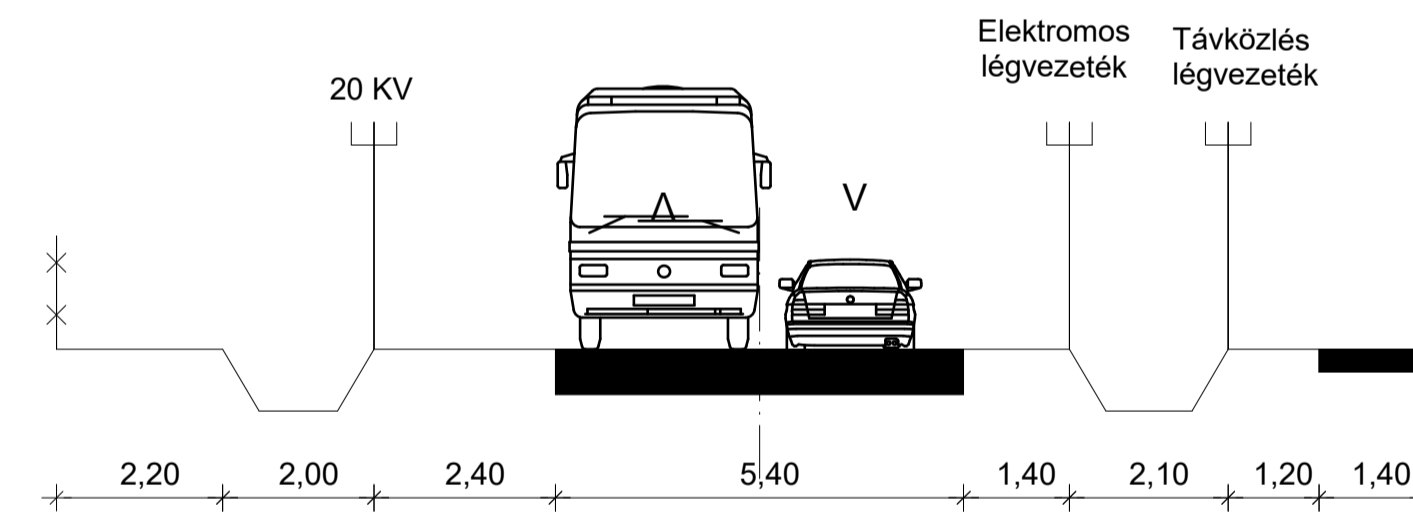
Dózsa György út



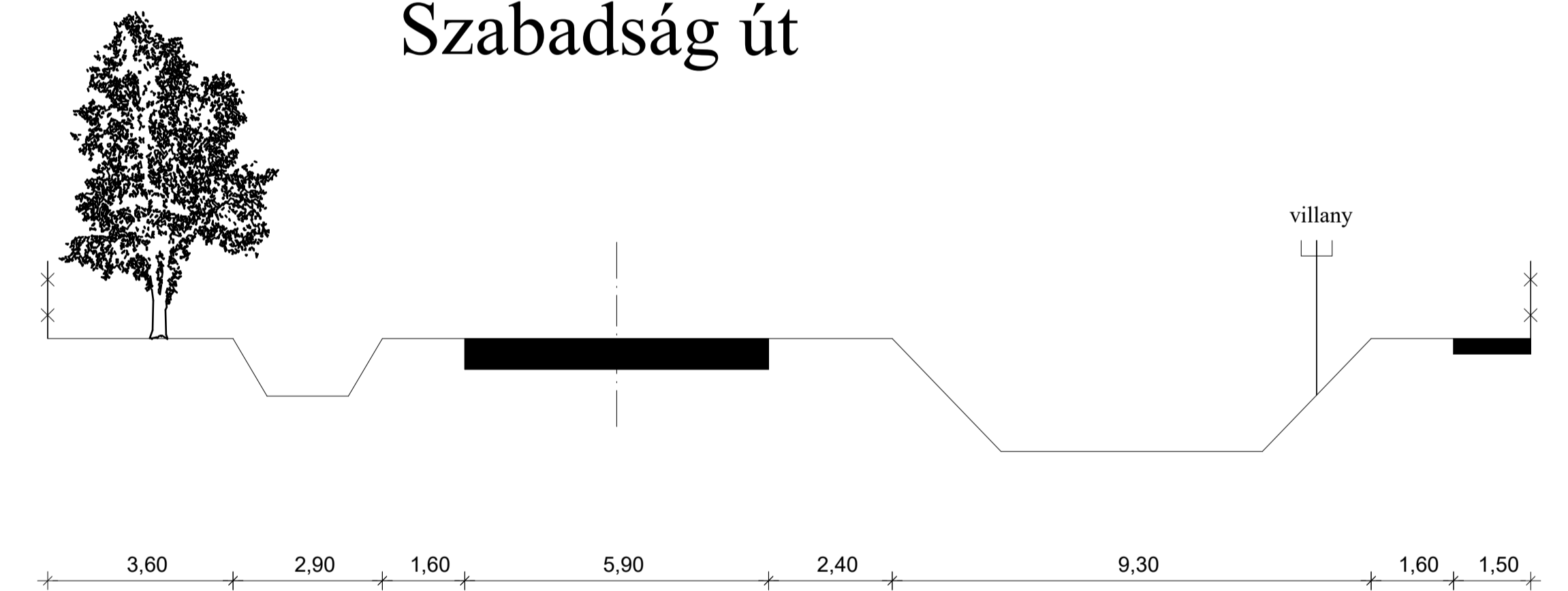
Csokonai út



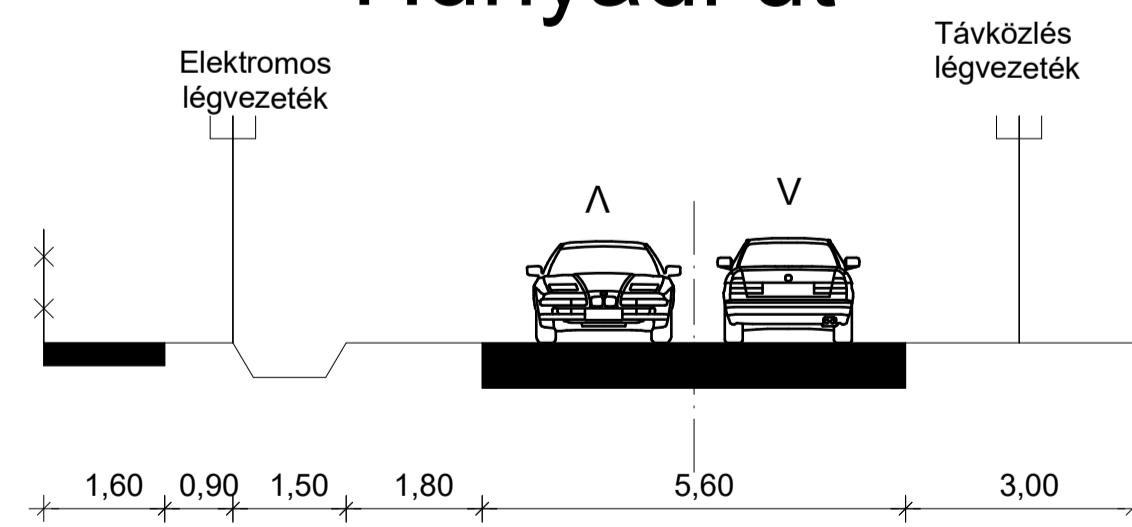
Tópart út



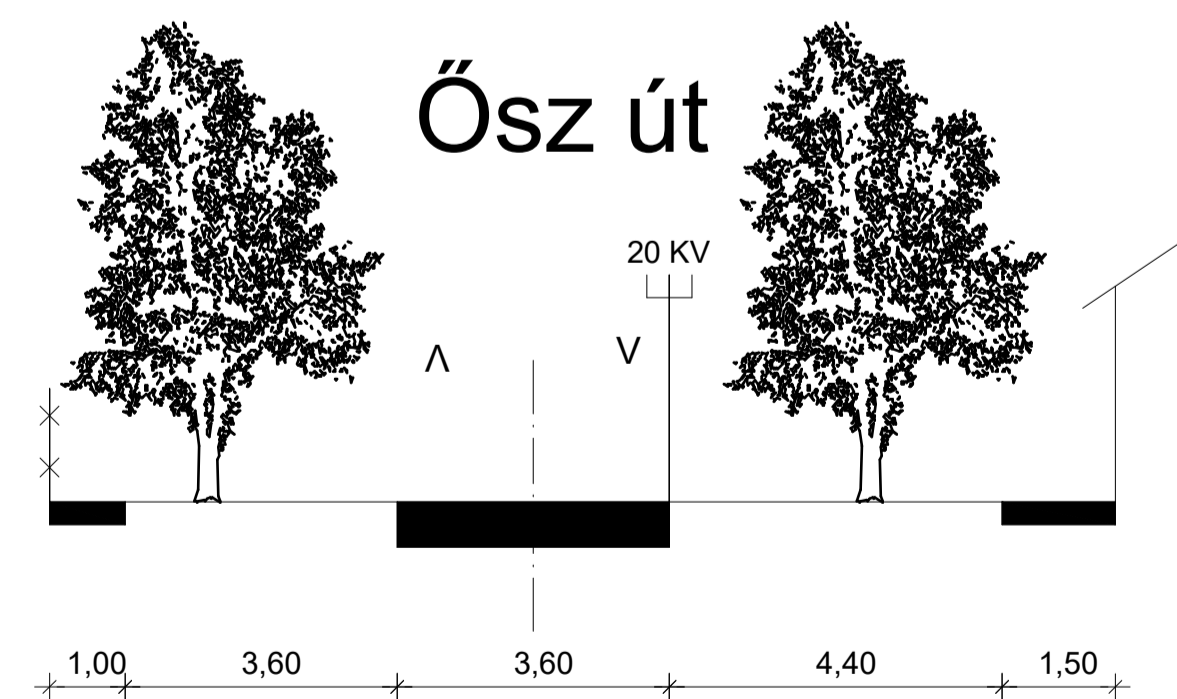
Szabadság út



Hunyadi út



Ősz út



Az alaptérkép az állami alapadatok felhasználásával készült!

MEGBÍZÓ: Egyek Község Önkormányzata		A munka megnevezése: Egyek Község településrendezési terv			
TERVEZŐK:	<i>Dudás Ede</i> Dudás Ede okl. településmérnök TT-15-0303	<i>Külcsár Gusztáv</i> Külcsár Gusztáv okl. építőmérnök TK-15-0300	<i>Székényes Károly Csaba</i> Székényes Károly Csaba környezetmérnök	<i>Elek Gyula</i> Elek Gyula villamos szakmérnök TK-15-0108	<i>Bíró Károly</i> Bíró Károly építőmérnök TV-T-15-002, K-36/15-0402
<i>Angyal András</i> Angyal András okl. elektromos mérnök EN-T-15-0403	<i>Vasasné Bacsó Eszter</i> Vasasné Bacsó Eszter épitészakmérnök GO-T/15-0506	<i>Zsila László</i> Zsila László okl. táj- és kertépítésmérnök TK-09-0583, K1 09-0583	<i>Fazekasné Jánócsik Zsuzsa</i> Fazekasné Jánócsik Zsuzsa épitőmérnök közreműködő tervező	<i>Liskány Tamás</i> Liskány Tamás épitőmérnök közreműködő tervező	
A rajz megnevezése: Meglévő keresztmetszelvények	Dátum: 2022.10.	Törzsszám:	Rajzszám: T-Ker-1		