



***„EGYEK NAGYKÖZSÉG HELYI ÉPÍTÉSI SZABÁLYZAT MÓDOSÍTÁSA”***

ÖRÖKSÉGVÉDELMI HATÁSTANULMÁNY,  
ALÁTÁMASZTÓ DOKUMENTÁCIÓ

**2024**

## 3. TARTALOMJEGYZÉK

1. Címlap
2. Aláírólap
3. Tartalomjegyzék
4. Örökségvédelmi vizsgálat
  4. 1. A település történeti leírása (a történeti település- és tájszerkezet alakulása, a történeti településmag),
  4. 2. A település régészeti örökségének felmérése újonnan beépítésre szánt területnek kijelölt terület esetén terepbejárással,
  4. 3. A védett műemléki értékek települési értékleltára, amely értékkataszterben tartalmazza:
    4. 3. 1. a világörökségi, és a világörökségi várományos helyszínek és területeket,
    4. 3. 2. az országos építészeti örökség elemeit,
    - 4. 3. 3. a védetté nyilvánított régészeti lelőhelyeket és a nyilvántartott régészeti lelőhelyeket,**
    - 4.3.3.2. a védetté nyilvánított régészeti lelőhelyeket és a nyilvántartott régészeti lelőhelyek részletes mutatóit,**
  4. 4. A helyi építészeti örökség települési értékleltára, amely értékkataszterben az önkormányzati főépítész által meghatározottak szerint tartalmazza a helyi építészeti örökség országos vagy helyi védelemre méltó elemeit:
    4. 4. 1. településszerkezetet,
    4. 4. 2. telekstruktúrát és az utcavonal-vezetést,
    4. 4. 3. utcaképet vagy utcakép részletet,
    4. 4. 4. egyéb településkarakter elemeket,
    4. 4. 5. építményrészletet vagy az alkalmazott anyaghasználatot, tömegformálást, homlokzati kialakítást,
    4. 4. 6. táj- és kertépítészeti alkotást, egyedi tájértéket, növényzetet,
5. A rendezés során tervezett változások hatáselemzése:
  5. 1. A települési értékleltárban szereplő elemek vonatkozásában releváns rövid és középtávon tervezett változások ismertetése.
  5. 2. Az 5. 1. pontban szereplő változások hatásai:
    - 5. 2. 1. a régészeti örökségre,**
    5. 2. 2. a történeti településre, település- és tájszerkezetre,
    5. 2. 3. a települési értékleltárban szereplő műemléki értékekre.
6. Az értékvédelmi terv:
  6. 1. Az értékleltárban szerepeltetett értékek megőrzését biztosító szempontok és követelmények, meghatározása
  6. 2. Az önkormányzati feladatok meghatározását.
7. Összefoglalás
8. Nyilatkozat

### 4. 3. 3. Védetté nyilvánított régészeti lelőhelyek és nyilvántartott régészeti lelőhelyek

Egyek nagyközség TRT módosítással érintett területén található nyilvántartott régészeti lelőhelyek a következők:

Azonosító	Lelőhely szám	Település	Név	Helyrajzi szám
-----------	---------------	-----------	-----	----------------

25269	1	Egyek	Telekháza	2658, 2663, 2664, 2665.
25270	2	Egyek	Telekháza	2547/2, 2547/3, 2547/4, 2602/2, 2603, 2656, 2657, 2667, 2672, 2673, 2680, 2681, 2682, 2683, 2684, 2685, 2686, 2687, 2688, 2689, 2690, 2691, 2692, 2693, 2694, 2695, 2696, 2697, 2698, 2699, 2700, 2703, 2704, 2705, 2706, 2707, 2708, 2709/1, 2709/2, 2709/3, 2710, 2711, 2712, 2713, 2714, 2715, 2716, 2717.
30454	3	Egyek	Kendertag	0954/62, 0954/63, 0954/64, 0954/65, 0954/66, 0954/67, 0954/68, 0954/69, 0954/70, 0954/71, 0954/72, 0954/73, 0954/83, 0954/84.
30455	4	Egyek	Ásott-halom	0360/5.
30456	5	Egyek	Papp-halom	0345, 0348, 0952//37.
30457	6	Egyek	Kétöklű	0348
30458	7	Egyek	Szöghatár-halom	0339/2, 0379, 0950/1, 0950/52, 0951/1.
30459	8	Egyek	Gyenge-halom	0779/32, 0793/4, 0793/6, 0801.
30460	9	Egyek	Koncz-halom	0793/10, 0793/11, 0793/12, 0793/13, 0793/7, 0793/8, 0793/9.
30461	10	Egyek	Cseppentő-halom	0921/13, 0921/21, 0921/23, 0921/8.
30462	11	Egyek	Tökös-halom	0851/93, 0851/94, 0851/95, 0921/16, 0921/43, 0921/45, 2831, 2832.
30463	12	Egyek	Nyerges-halom	0383/1.
30464	13	Egyek	Fene-halom	0379, 0381, 0382/7, 0383/1.
30465	14	Egyek	Peczen Pál halom	0360/1.
30466	15	Egyek	Földvár-halom	0730/33, 0730/34, 0800/20, 0800/21, 0800/23.
30467	16	Egyek	Csípő-halom	0620//1, 0670
30468	17	Egyek	Kis-Csípő-halom	0604/1.
30469	18	Egyek	Nyárjas-halom	0648, 0649, 0650/3, 0744, 0747.
30470	19	Egyek	Nagyszék-halom	0835/1, 0835/4.
30533	20	Egyek	Gyökérvút, Nyugati-főcsatorna	0562, 0563, 0564, 0565, 0566/3.
30534	21	Egyek	Bojár-halom	0568/6, 0619//2, 0623, 0636, 0639.
30535	22	Egyek	Felső-Bojár-laponyag	0559/4.
30536	23	Egyek	Kis-Mélyföldes-halom	0639, 0640, 0641, 0642/2, 0748, 0754, 0755/1, 0755/10.
30537	24	Egyek	Duna-halom	0549/1.
30538	25	Egyek	Völgyes-laponyag	0542/9, 0546, 0549/1, 0550, 0552, 0555/14, 0555/17, 0555/18, 0555/2.
30539	26	Egyek	Haletető-medence	0604/1.
30540	27	Egyek	Névtelen-halom	0558, 0559/12, 0559/19, 0559/20.
30678	28	Egyek	Pusztakócs	0752, 0753, 0755/1, 0755/10, 0755/5, 0755/9.
32443	29	Egyek	Templomdomb	1507//1, 1507/2, 188/10, 188/3, 535, 536.
34143	30	Egyek	Belterületi halom 1.	245.
34144	31	Egyek	Belterületi halom 2.	245.
34145	32	Egyek	Papi-föld 1.	0921/16, 0921/38, 0921/39, 0921/40, 0921/41.

34146	33	Egyek	Papi-föld 2.	0921/38, 0921/39, 0921/40, 0921/42, 0921/43.
34147	34	Egyek	Gyepre Járó-dűlő	0827/26, 0827/27, 0829, 0830.
36509	35	Egyek	Római katolikus templom	1, 1507/1, 1507/2, 1507/3, 188/10, 188/3, 188/7, 188/9, 534, 535, 536, 537, 538, 539, 62, 63.
37292	36	Egyek	Telekháza 3.	0477/33, 0477/34, 0477/35, 0477/36, 0477/37, 0489, 0501/3, 2547/2, 2547/3, 2547/4, 2657, 2658, 2659, 2660, 2661, 2662, 2663, 2664, 2665, 2666, 2667, 2668, 2669, 2671, 2672, 2673, 2674, 2675, 2676, 2677, 2678, 2679, 2680, 2699, 2700, 2701, 2702/1, 2702/2, 2720, 2721.
37293	37	Egyek	Fő utca	1002, 1003, 1004, 1005, 1051/20, 1051/21, 1051/22, 1051/23, 1051/24, 1051/25, 1051/26, 1051/27, 1051/28, 1055/2, 1055/3, 1055/4, 1055/5, 1349, 1350, 1353, 1354, 1357, 1359, 1360, 1364, 1365, 1368, 1369, 1372, 1373, 1376, 1377, 1380, 1381, 1383, 1384, 1387, 1388, 1391, 1392, 1393, 1396, 1398, 1400, 1401, 1405, 1406, 1408, 1409, 1412, 1413, 1416, 1417, 1420, 1421, 1424, 1425, 1426, 1427, 1428, 1429, 1430, 1432, 1433, 1434, 1436, 1437, 1438, 1444, 1445, 1446, 1447, 1448, 1449, 1450, 1482, 1483, 1484, 1485, 1486, 1487, 1502, 1503/1, 1503/2, 1504, 1505, 1506/1, 1506/2, 1507/1, 1507/2, 1507/3, 1511/3, 1511/4, 1512/2, 1513/2, 1514/2, 1515/3, 1515/4, 1516/4, 1516/6, 1517/2, 1518/2, 1519/2, 1520/2, 1521/2, 1522/2, 1523/2, 1524/2, 1526, 1527/3, 1527/4, 1528, 1529, 1530, 1531/2, 1532/2, 1533, 1534, 1538, 1539, 1540, 1543, 1544, 1547, 1549, 1550, 1553.
37294	38	Egyek	Kossuth Lajos utca	1507/1, 1507/2, 1507/3, 27, 28, 29, 30, 31, 32, 33, 34, 35, 36, 37, 38, 39, 40, 41, 82, 83, 84, 842, 843, 85, 86, 87, 924, 926, 927, 928, 929, 930, 931, 932, 933/1, 933/2, 934, 935, 936, 937, 938, 939.
37295	39	Egyek	Pota-köz	1, 1507/2, 1507/3, 2, 3, 4, 5, 541, 542, 543, 544, 545/2, 6/2, 7, 702, 754, 755, 756, 757, 758, 759, 760, 761, 762, 763, 764/1, 764/2, 765, 766, 768, 770, 771/1, 771/2, 772, 924.
37296	40	Egyek	Vasútállomás	011, 0568/6, 0850/3, 0921/10, 0921/11, 0921/12, 0921/18, 0921/19, 0921/20, 0921/20, 0921/2, 0921/8, 0923/1, 0923/2, 0923/3, 0923/4, 0923/5, 0923/6, 1479, 1507/2, 1562, 1563, 1565, 1566, 1567, 1568, 1569, 1570, 1571.

37297	41	Egyek	Tisza utca	506, 507, 508, 509, 510, 511, 512, 513, 514, 515, 518, 545/2, 546/1, 546/2, 547, 548, 549, 550, 551, 552, 553, 554, 555/1, 556, 557, 558, 559, 560, 561, 610, 613, 614, 615, 616, 617, 618, 619, 620, 621, 622, 623, 685, 691, 692, 693, 694, 695, 696, 697, 702, 716, 717, 720, 721, 722, 724, 725, 726, 727, 728, 729, 730, 731, 732, 733, 734, 735, 736, 738, 739, 740, 741, 742, 743, 744, 745, 747, 749, 750, 924.
37298	42	Egyek	Rózsás-telep	0911/2, 0911/4, 0912/1, 0913, 0914, 0916/1, 0917/1, 0917/2, 0919/1, 0919/3, 0920/1, 0921/15, 0921/5.
37299	43	Egyek	Rózsási-erdő	0890/2, 0890/26, 0890/4, 0898, 0899, 0900, 0907/1, 0908, 0909.
37302	44	Egyek	Tiszafüredi országút árka mellett	1000, 1001, 1002, 1003, 1004, 1005, 1051/20, 1051/21, 1051/22, 1051/23, 1051/24, 1051/25, 1051/26, 1051/27, 1051/28, 1055/2, 1055/3, 1055/4, 1055/5, 1316, 1319, 1320, 1321, 1322, 1323, 1325/2, 1330, 1331, 1332, 1338, 1339, 1348, 1349, 1350, 1351, 1352, 1353, 1354, 1355, 1356, 1357, 1358, 1359, 1360, 1361, 1362, 1364, 1365, 1366, 1367, 1368, 1369, 1370, 1371, 1372, 1373, 1374, 1375, 1376, 1377, 1378, 1379, 1380, 1381, 1382, 1383, 1384, 1385, 1386, 1387, 1388, 1389, 1391, 1392, 1393, 1394, 1395, 1396, 1398, 1399, 1400, 1401, 1402, 1403, 1405, 1406, 1407, 1408, 1409, 1410, 1412, 1413, 1414, 1416, 1417, 1419, 1420, 1421, 1422, 1423, 1424, 1425, 1426, 1427, 1428, 1429, 1430, 1431, 1432, 1433, 1434, 1435, 1436, 1437, 1438, 1439/1, 1439/2, 1440, 1441, 1442/1, 1442/2, 1443, 1444, 1445, 1446, 1447, 1448, 1449, 1450, 1469, 1480, 1481, 1482, 1483, 1484, 1485, 1486, 1487, 1493, 1497/1, 1497/2, 1498, 1499, 1500, 1501, 1502, 1503/1, 1503/2, 1504, 1505, 1506/1, 1506/2, 1507/1, 1507/2, 1507/3, 1511/4, 1512/2, 1513/2, 1514/2, 1515/3, 1515/4, 1516/4, 1516/6, 1517/2, 1518/2, 1519/2, 1520/2, 1521/2, 1522/2, 1523/2, 1524/2, 1526, 1527/3, 1527/4, 1528, 1529, 1530, 1531/2, 1533, 1534, 1538, 1539, 1540, 1543, 1544, 1547, 1549, 1550, 1553, 1554, 1558, 1559, 1561.
37303	45	Egyek	Fő utca 2.	120, 122, 13, 1507/1, 1507/2, 1507/3, 3, 42, 43, 44, 45, 46, 47, 48, 49, 5, 50, 51, 52, 53, 534, 54, 55, 56, 57, 58, 59, 6/2, 60, 61, 62, 66, 67/1, 67/2, 68, 69, 70, 71, 72, 73, 74, 75, 76, 77, 78, 79, 8/3, 80, 9.

37304	46	Egyek	Attila-telep	0934/100, 0934/101, 0934/102, 0934/103, 0934/104, 0934/105, 0934/106, 0934/107, 0934/108, 0934/109, 0934/110, 0934/117, 0934/118, 0934/119, 0934/120, 0934/121, 0934/122, 0934/126, 0934/131, 0934/132, 0934/133, 0934/134, 0934/135, 0934/136, 0934/137, 0934/138, 0934/139, 0934/140, 0934/141, 0934/142, 0934/23, 0934/24, 0934/25, 0934/26, 0934/27, 0934/28, 0934/32, 0934/33, 0934/37, 0934/38, 0934/39, 0934/40, 0934/41, 0934/42, 0934/43, 0934/44, 0934/45, 0934/47, 0934/49, 0934/50, 0934/51, 0934/52, 0934/53, 0934/56, 0934/57, 0934/58, 0934/59, 0934/60, 0934/61, 0934/62, 0934/63, 0934/64, 0934/65, 0934/66, 0934/67, 0934/68, 0934/71, 0934/72, 0934/73, 0934/74, 0934/75, 0934/76, 0934/77, 0934/78, 0934/79, 0934/80, 0934/81, 0934/82, 0934/83, 0934/84, 0934/85, 0934/86, 0934/87, 0934/88, 0934/89, 0934/90, 0934/91, 0934/92, 0934/93, 0934/94, 0934/95, 0935, 0936/24, 0936/25, 0936/26.
37305	47	Egyek	Szőghatár	0950/10, 0950/11, 0950/12, 0950/13, 0950/14, 0950/15, 0950/16, 0950/17, 0950/18, 0950/19, 0950/20, 0950/21, 0950/22, 0950/23, 0950/24, 0950/25, 0950/26, 0950/4, 0950/43, 0950/44, 0950/46, 0950/47, 0950/48, 0950/49, 0950/51, 0950/52, 0950/6, 0950/7, 0950/8, 0950/9, 0952/25, 0952/26, 0952/27, 0952/28, 0952/29, 0953/3, 2313, 2314, 2315, 2333/2, 2352, 2353.
37306	48	Egyek	Tag	0568/6, 0824/1, 0824/23, 0824/24, 0827/10, 0827/11, 0827/12, 0827/14, 0827/15, 0827/16, 0827/17, 0827/2, 0827/20, 0827/7, 0827/8, 0850/3, 091/2, 0921/10, 0921/11, 0921/20.
37318	49	Egyek	Tópart u. 10.	1599, 1603, 1607, 1608, 1609, 1610, 1611/1, 1611/2, 1612, 1613/1, 1613/2, 1614, 1615, 1749, 1750, 1751, 1752, 1753, 1754/1, 1754/2, 1755, 1868, 1869, 1870/1, 1870/2, 1871, 1873/1, 1873/2.
37319	50	Egyek	Erzsébet kert	1232, 1239, 1240, 1241, 1242, 1243, 1244, 1249, 1250, 1251, 1254, 1619, 1620, 1621, 1622, 1623, 1627, 1628, 1629, 1630, 1631, 1632, 1633, 1634, 1635, 1636, 1637.
37322	51	Egyek	Rókahát dűlő	440/1, 625, 626, 629, 633, 634, 635, 636, 637, 638, 639, 640, 641, 642, 643, 644, 645, 646, 647, 648, 649, 650, 651, 652, 653, 654, 655, 656, 657, 658, 659, 660,

				661, 662, 663, 664, 665, 666, 667, 668, 669, 670, 671/1, 675, 678, 679, 680, 681, 682, 683, 684, 685, 686, 687, 688, 689, 690, 698, 699, 700.
41948	52	Egyek	Bodajcs-oldal	354, 419, 420, 421, 422, 423, 424, 425, 426, 427, 428, 429, 432, 433, 434, 435, 436, 438, 439, 448, 449, 450, 451, 452, 453, 454, 455, 456, 457, 458, 459, 460, 461, 462, 463, 464, 467, 481, 485, 486, 487, 488, 489, 490, 491, 492, 493, 494, 495, 496, 497, 498, 506, 561, 563, 569, 570, 571, 572, 573, 574, 575, 576, 577, 578, 579, 580, 581, 582, 583, 584, 585, 587, 588, 589, 590, 591/1, 591/2, 593, 594, 595, 596, 597, 599, 600, 601, 602, 603, 604, 605, 606, 607, 440/1, 586, 0305/10, 0305/11, 0305/12, 0305/13, 0305/14, 0305/15, 0305/16, 0305/17, 0305/18, 0305/19, 0305/20, 0305/21, 0305/22, 0305/23, 0305/24, 0305/25, 0305/26, 0305/27, 0305/28, 0305/29, 0305/30, 0305/31, 0305/32, 0305/33, 0305/34, 0305/35.
41955	53	Egyek	Szőlőskert	1183, 1186, 1187, 1188, 1191, 1192, 1195, 1196, 1200, 1201, 1205, 1206, 1207, 1208, 1209, 1210, 1211, 1212, 1215, 1216, 1219, 1220, 1223, 1224/1, 1224/2, 1244, 1253, 1255, 1256, 1257, 1258, 1259, 1260, 1261, 1262, 1263, 1264, 1265, 1266, 1267, 1268, 1269, 1272, 1273, 1276, 1277, 1278, 1282, 1283, 1286, 1287, 1290, 1291, 1293, 1294, 1295, 1296, 1297, 1299, 1300, 1303, 1332, 1355, 1356, 1358, 1361, 1362.
41956	54	Egyek	Község alatt, a füredi út és az új temető között	1333, 1334, 1335, 1336, 1337, 1338, 1339, 1340, 1341, 1342, 1344, 1345, 1346, 1347, 1348, 1349, 1350, 1351, 1352, 1507/1, 253, 254, 255/1, 255/2, 256, 257, 258.
41957	55	Egyek	Polgármesteri Hivatal	1507/2, 1507/3, 3, 4, 5, 6/2, 7, 9, 924.
38371	56	Egyek	Villongó-halom	0692/9, 0693, 0694/4, 0694/41, 0694/62, 0694/63, 0694/7, 0724, 0198/1, 0198/2, 0199.
58645	57	Egyek	Kis Szék-halom	0839.
58646	58	Egyek	Dinnyés-halom	0818/151, 0818/152, 0818/154, 0818/155, 0818/181, 0818/182, 0818/191, 0818/74, 0818/75, 0818/76, 0818/77, 0818/78.
58647	59	Egyek	Strázsa-halom	0501/3.
55277	60	Egyek	Félhalom	0827/16, 0827/23, 0827/25, 0827/26, 0827/4.
59056	61	Egyek	Tiszafüred-Lipcsei rész	Egyek: 0813/2, 0813/34, 0813/35, 0813/36, 0813/37.

				Tiszafüred: 0188, 0189/1, 0189/2, 0189/3, 0189/4, 0189/5, 0189/6, 0189/7, 0189/8.
61564	62	Egyek	Kígyós-fenek	0383/1, 0390/8, 2548, 2549/1, 2549/2, 2550, 2551, 2552, 2553, 2554, 2555, 2556, 2557, 2569, 2577, 2578, 2579, 2580, 2581, 2582, 2586.
61568	63	Egyek	Telekháza, Zalka Máté utca	0390/8, 0391/7, 0450, 0477/29, 0477/30, 0477/31, 0477/32, 0477/33, 2561, 2562, 2563, 2564, 2565, 2566, 2567, 2568/1, 2568/2, 2568/3, 2568/4, 2568/5, 2568/6, 2569, 2570, 2571, 2572/1, 2594, 2595, 2596/1, 2596/10, 2596/11, 2596/12, 2596/13, 2596/14, 2596/15, 2596/16, 2596/17, 2596/18, 2596/19, 2596/2, 2596/20, 2596/21, 2596/22, 2596/23, 2596/3, 2596/4, 2596/5, 2596/6, 2596/7, 2596/8, 2596/9, 2597, 2598, 2599, 2600, 2601/1, 2601/2, 2602/1, 2602/2, 2603, 2604, 2605, 2606, 2607, 2608, 2609, 2610, 2611, 2612, 2657, 2658, 2670, 2671, 2672, 2684, 2685, 2686.
71857	64	Egyek	Kovács-tanya	0325/2, 0325/37, 0325/48, 0325/5, 0325/50, 0325/60, 0325/61, 0326/2, 0327/1, 0327/4, 0327/8, 0328/3, 0328/4, 0328/7, 0328/8, 0329, 0330/1, 0330/3.
71863	65	Egyek	Szöghatár-halom környéke	0345, 0348, 0950/1, 0950/52, 0950/8, 0951/1, 0951/2, 0951/3, 0952/29, 0952/30, 0952/31, 0952/32, 0952/33.
71865	66	Egyek	Papp-halom 2.	0345, 0346/93, 0348, 0952/34, 0952/35, 0952/36, 0952/37.
71867	67	Egyek	Szög-határ-dűlő 1.	0952/29, 0952/30, 0952/31, 0952/32, 0952/33, 0952/34, 0953/2, 0954/77, 0954/78.
71869	68	Egyek	Szög-határ-dűlő 2.	0952/25, 0952/26, 0952/27, 0952/28, 0953/2, 0954/67, 0954/68, 0954/69.
71871	69	Egyek	Damjanich utca	0950/33, 0950/34, 0950/40, 0950/41, 2111, 2319, 2320, 2321, 2322/1, 2323, 2324, 2325/1, 2325/2, 2326, 2327, 2328/1, 2332, 2333/2, 2339, 2341, 2342, 2343, 2344, 2345, 2346, 2347, 2348, 2349.
71873	70	Egyek	Szög-határ-dűlő 3.	0950/21, 0950/22, 0950/23, 0950/24, 0950/25, 0950/26, 0950/27, 0950/28, 0950/36, 0950/37, 0950/38, 2311, 2312, 2313, 2314, 2315.
71875	71	Egyek	Ürge-hát	0360/1, 0501/3, 0506, 0510/2.
72771	72	Egyek	Telekháza, Godoja-kert	Egyek: 0477/10, 0477/11, 0477/12, 0477/15, 0477/6, 0477/7, 0477/8, 0477/9. Tiszacsege: 0628, 0634/10, 0634/7, 0634/8, 0634/9.
72773	73	Egyek	Kígyós-fenek	0383/1, 0383/2, 0392/2, 0392/6.
73111	74	Egyek	Ragáli	0932/49, 0932/51, 0932/53, 0932/54, 0932/55, 0932/56.



73113	75	Egyek	Hosszú-hát	025/15, 025/18, 025/19, 025/20, 025/21, 025/22, 025/23, 025/24, 025/25, 025/26, 025/28, 025/29, 025/30, 025/31, 025/34, 025/35, 025/36, 025/37, 026, 027/1, 067/1, 0932/100, 0932/101, 0932/10, 0932/104, 0932/105, 0932/106, 0932/107, 0932/108, 0932/109, 0932/112, 0932/113, 0932/49, 0932/96, 0932/97, 0932/98, 0932/99, 0933, 0934/1, 0934/10, 0934/127, 0934/128, 0934/132, 0934/2, 0934/3, 0934/4, 0934/5, 0934/6, 0934/7, 0934/8.
73117	76	Egyek	Tokmány-tábla	059/7, 059/8, 059/9.
73119	77	Egyek	Pecsér-hát	046/2.
73121	78	Egyek	Hetvenhármás-dűlő	0348, 0359, 0370/1.
73953	79	Egyek	Kétöklő-halom nyugat	0346/141, 0348.
75555	80	Egyek	Cseppentői Erdőalja	0821/18, 0821/2, 0827/21, 0827/22, 0827/23.
75557	81	Egyek	Cseppentői Temető	0827/22, 0827/23.
75559	82	Egyek	Telekházi út mente	0370/1, 0373, 0378/6, 0378/7, 0378/8, 0379, 0382/7, 0382/3, 0382/4, 0382/5, 0382/6, 0378/8, 0378/9, 0378/10, 0378/11.
82269	83	Egyek	Cseppentői- erdő	0821/18, 0821/2, 0821/3, 0827/12, 0827/20, 0827/21, 0827/22.
85575	84	Egyek	Ohati útfél	0498/70, 0501/3, 0501/6, 0501/7, 2737, 2738, 2739, 2740, 2741, 2742, 2744, 2745/3, 2745/5.
86523	89	Egyek	Tizaszőlő	0194/5, 0196/1, 0284/17, 0284/63, 0284/64, 0284/65, 0284/66, 0284/67, 0284/79, 0946/16, 0946/18, 0946/19.
86781	90	Egyek	Pecsér-Hát-dűlő	086//2, 086/17, 086/18, 086/19.
87795	91	Egyek	Felső- rét	0196/2, 0197/16, 0197/17.
97107	92	Egyek	Félhalom – Tóth-földek	2891, 2892, 0855.
Nyilvántartásba vétel alatt álló	93	Egyek	Telekháza – Kemény-tanya	0374/7, 0376/4, 0376/5, 0379, 0383/1, 2547/1, 2547/3, 2547/4, 2548, 2631/2, 2632, 2633, 2634,
Nyilvántartásba vétel alatt álló	94	Egyek	Nagy-Tábla É	0107/85, 0107/89, 0107/90, 0123/3, 0123/5, 0123/7, 0123/8, 0123/9, 0123/10.



4.3.3.2. Egyek nagyközség TRT módosítással érintett területén található nyilvántartott régészeti lelőhelyek részletes mutatói:

Sorszám	Azonosító	Lelőhely szám	Alsószám	Név	Érték	Helyrajzi szám
1	25269	1	-	Teleháza	Általános	2658, 2663, 2664, 2665.
<b>Leírás:</b>						
<p>Egyek Telekhát nevű településrészén, a Gagarin és Rózsa utcák északi végében kezdődő mezőgazdasági művelésű területen, amely egyben a Tisza egykori medrének déli partja is. Az 1905. évi ásatás során Zoltai Lajos és Végh Kálmán Mátyás ároktői plébános az egykori ohati monostor romjait keresték. Egy félköríves szentélyű, kis, románkori templomot, majd az ennek apszisára épített gótikus kápolna alapfalait találták meg. A templomhajóban téglával kirakott sírokat találtak. A KÖH Debreceni Reg. Ir. adatközlése szerint a Hortobágyi Nemzeti Park nyilvántartásában Templomos-halom néven szerepel. Továbbá Zoltai Lajos talált még a területen őskori kerámiát is.</p> <p>A lelőhely, amely a templomot takarja, összefügg a <b>37292 Egyek – Telekháza 3 (36.) templom körüli temető és középkori településnyom, a 61598 Egyek – Zalka Máté utca (63.) Árpád-kori és késő középkori faluhely (illetve késő rézkori Baden-kultúra) és a 25270 Egyek – Telekhát (2.) kora újkori település régészeti lelőhelyekkel.</b> Ezekkel együtttest képezve az egész Telekháti településrészt lefedik.</p>						
<b>Veszélyeztetettsége:</b>						
<p>Tárgyi lelőhely területe jelenleg nincs művelés alatt. A jelenlegi területhasználat kevésbé veszélyezteti a felszín alatti régészeti jelenségeket. Ugyanakkor háton illegális homokkitermelés folyt és néhány esetben jelenleg is folyik. Ennek során az épületet ugyan nem, de a temető (37292. lelőhely) sírjait bolygatják, pusztítják.</p>						

Sorszám	Azonosító	Lelőhely szám	Alsószám	Név	Érték	Helyrajzi szám
2	25270	2	-	Telekhát	Általános	2547/2, 2547/3, 2547/4, 2602/2, 2603, 2656, 2657, 2667, 2672, 2673, 2680, 2681, 2682, 2683, 2684, 2685, 2686, 2687, 2688, 2689, 2690, 2691, 2692, 2693, 2694, 2695, 2696, 2697, 2698, 2699, 2700, 2703, 2704, 2705, 2706, 2707, 2708, 2709/1, 2709/2, 2709/3, 2710, 2711, 2712, 2713, 2714, 2715, 2716, 2717.
<b>Leírás:</b>						
<p>Egyek Telekhát nevű településrészén, a Gagarin és Rózsa utcák északi végében kezdődő mezőgazdasági művelésű területen, amely egyben a Tisza egykori medrének déli partja is.</p>						

Söregi János 1923-ban végzett feltárásokat a lelőhelyen, a mai Telek utca – Rózsa utca – Gagarin utca által határolt területen. (Pontosabb lokalizációt sajnos a korabeli beszámoló nem tartalmaz. A lelőhely, amely a település kora újkori időszakát takarja, összefügg a **25269 Egyek – Telekháza (1.) templom, 37292 Egyek – Telekháza (36.) Árpád-kori és középkori település és a 61598 Egyek – Zalka Máté utca (63.) Árpád-kori és késő középkori faluhely (illetve késő rézkori Baden-kultúra) régészeti lelőhelyekkel**. Ezekkel együtttest képezve az egész Telekháti településrészt lefedik.

Veszélyeztetettsége:

Tárgyi lelőhely területe beépített belterülete a Telekháti településrésznek. Veszélyeztetettsége főleg építési tevékenységből fakadó talaj bolygatásból áll.

Sorszám	Azonosító	Lelőhely szám	Alsószám	Név	Érték	Helyrajzi szám
3	30454	3	-	Kendertag	Általános	0954/62, 0954/63, 0954/64, 0954/65, 0954/66, 0954/67, 0954/68, 0954/69, 0954/70, 0954/71, 0954/72, 0954/73, 0954/83, 0954/84.

Leírás:

1935. november 27-én ifj. Papp József Hajdú Ferenc földjén szőlő alá forgatáskor bronzbográcsban bronzeszközöket talált a felszín alatt 1 m-rel a Kendertag határrészben. A bronzkori raktárleletet ifj. Papp József másnap, november 28-án a Déri Múzeumnak szolgáltatta be. A nagyméretű lelőhely a pontos találási hely bizonytalansága miatt került meghatározásra. Ugyanakkor a lelőhelyhez területileg is kapcsolódik a **71869 Egyek – Szög-határ-dűlő 2. régészeti lelőhely**, ahol középkori leletek mellett őskori kerámia is került elő. Utóbbi a bronzdepót elrejtő népesség települését takarhatja.

Veszélyeztetettsége:

A jelenlegi területhasználat kevésbé veszélyezteti a felszín alatti régészeti jelenségeket. A dűlőben sekély mélységű bolygatással járó szántóföldi termelés folyik. Ugyanakkor a szőlő alá forgatás során 0,8-1,2 m mélységben átfogták a talajt, így az ott található régészeti jelenségek jó eséllyel már nagymértékben károsodtak.

Sorszám	Azonosító	Lelőhely szám	Alsószám	Név	Érték	Helyrajzi szám
4	30455	4	-	Ásott-halom	Általános	0360/5

Leírás:

Zoltai Lajos említi, hogy Ohat-pusztán Pecenpálhalomtól 400 m-re D-re van egy páros halom, Ásott-halom. Az 1981. évi 10000-es léptékű térkép ezen a néven egy halmot jelöl, a másik a közelében lehetett. Jelenleg a halom Egyektől keletre, a Telekháti úttól és a Szög-határ-halomtól keletre 950 m-re található a rézkorra datált kurgán (halomsír).

Veszélyeztetettsége:

A jelenlegi területhasználat kevésbé veszélyezteti a felszín alatti régészeti jelenségeket. A halom területét kivették a művelésből, körülötte szántók találhatóak.

Sorszám	Azonosító	Lelőhely szám	Alsószám	Név	Érték	Helyrajzi szám
---------	-----------	---------------	----------	-----	-------	----------------

5	30456	5	-	Papp-halom	Általános	0345, 0348, 0952/37.
---	-------	---	---	------------	-----------	-------------------------

**Leírás:**

Egyektől keletre, a Telekháti úttól és a Szöghatár-halomtól délre, 370 m-re található a késő rézkorra datált kurgán (halomsír.) A halmon átvezet egy dűlőút, amely azt jelentősen rongálta. Két oldalán szántóföldek vannak. A kurgán a 71865 Egyek – Papp-halom 2. (66.) őskori és szarmata leletanyaggal jellemzett régészeti lelőhelyen belül található.

**Veszélyeztetettsége:**

A jelenlegi is használt dűlőút a kurgán halomrészét már elkoptatta nagyobb részben. Az alatta található sírt a további „koptatás” megbolygathatja.

Sorszám	Azonosító	Lelőhely szám	Alsó szám	Név	Érték	Helyrajzi szám
6	30457	6	-	Kétöklű	Általános	0348

**Leírás:**

Hortobágy puszta ohati részén, az egyeki oldalon, a Bodács-ere és a vasút között két halomból áll. Zoltai egy kisebb halmot említ a szomszédságában. A XVIII. századi források Nagyökör-halomnak nevezik a Kétöklű-halmot. A KÖH Debreceni Reg. Ir. adatközlése szerint a lelőhely a Hortobágyi Nemzeti Park nyilvántartásában Kisökör-halom néven szerepel. Jelenleg mezőgazdasági művelés alatt áll. A halom továbbá a **73953 Kétöklű-halom nyugat (79.)** neolitik (AVK) régészeti lelőhelyen keleti végén áll.

**Veszélyeztetettsége:**

A mezőgazdasági művelés miatt a halom palást része folyamatosan kopik.

Sorszám	Azonosító	Lelőhely szám	Alsó szám	Név	Érték	Helyrajzi szám
7	30458	7	-	Szöghatár-halom	Általános	0339/2, 0379, 0950/1, 0950/52, 0951/1.

**Leírás:**

Egyek K-i határában a telekházi műút D-i oldalán, a Szög-határ-dűlő határ részben található a rézkori kurgán (halomsír). A környezeténél kb. 6 m-rel magasabb halmot egykor temetőként használták, az É-i oldalát útépítéssel pusztították el. A halom környezetében található a **71863 Szöghatár-halom környéke (65.)** őskori telepkerámiával jellemzett régészeti lelőhely.

**Veszélyeztetettsége:**

A jelenlegi területhasználat kevésbé veszélyezteti a felszín alatti régészeti jelenségeket. Területe nincs művelés alatt.

Sorszám	Azonosító	Lelőhely szám	Alsó szám	Név	Érték	Helyrajzi szám
8	30459	8	-	Gyenge-halom	Általános	0779/32, 0793/4, 0793/6, 0801.

**Leírás:**

Egyek DK-i határában, a Nagy-tag határ részben található a környezeténél kb. 5 m-rel magasabbra kiemelkedő rézkori kurgán (halomsír). Nagy része nincs művelés alatt, de a halom palástjának széleit szántják. DK-i sarkában egy dűlőút halad észak-dél irányban.

**Veszélyeztetettsége:**

A jelenlegi területhasználat kevésbé veszélyezteti a felszín alatti régészeti jelenségeket. Területe nincs művelés alatt.

Sorszám	Azonosító	Lelőhely szám	Alsó m	Név	Érték	Helyrajzi szám
9	30460	9	-	Koncz-halom	Általános	0793/10, 0793/11, 0793/12, 0793/13, 0793/7, 0793/8, 0793/9.

**Leírás:**

A szántással folyamatosan roncsolt halom Egyek DK-i határában, a Nagy-tag határrészben található. A környezeténél kb. 4 m-rel magasabb halom oldalát szántják, a teteje a rajta elhelyezett magassági pont miatt maradt meg. Ez az egyik legrosszabb állapotú halom Egyeken.

**Veszélyeztetettsége:**

A folyamatos szántás lassan elkoptatja a halmot. A magassági pont miatt a halom alatti sírkomplexum biztonságban van.

Sorszám	Azonosító	Lelőhely szám	Alsó m	Név	Érték	Helyrajzi szám
10	30461	10	-	Cseppentő-halom	Általános	0921/13, 0921/21, 0921/23, 0921/8.

**Leírás:**

Egyek belterületétől DK-re, a Félhalom felé tartó műút északi oldalán, a vasúti átjárótól 500 m-re található a rézkori kurgán (halomsír). Területét nagyobb részben felhagyták a művelés alól, délnyugati oldalában döngkút (0921/12 hrsz.) található. Békési Ádám 2018-as terepbejárása során a halmon Árpád-kori kerámiát talált. Valószínűleg a halom lehetett egy Árpád-kori tanyaszerű telep. A változtatások átvezetése folyamatban van.

**Veszélyeztetettsége:**

A jelenlegi területhasználat kevésbé veszélyezteti a felszín alatti régészeti jelenségeket.

Sorszám	Azonosító	Lelőhely szám	Alsó m	Név	Érték	Helyrajzi szám
11	30462	11	-	Tökös-halom	Általános	0851/93, 0851/94, 0851/95, 0921/16, 0921/43, 0921/45, 2831, 2832.

**Leírás:**

Egyek belterületétől DK-re, a Félhalom nevű településrész északi szélén, a kertekben található a rézkori kurgán (halomsír). A környezetéből kb. 3 m-re emelkedik ki, területén több művelési ág is megtalálható.

**Veszélyeztetettsége:**

A jelenlegi területhasználat kevésbé veszélyezteti a felszín alatti régészeti jelenségeket.

Sorszám	Azonosító	Lelőhely szám	Alsó m	Név	Érték	Helyrajzi szám
---------	-----------	---------------	--------	-----	-------	----------------

12	30463	12	-	Nyerges-halom	Általános	0383/1.
<b>Leírás:</b>						
Egyek Telekháza település részétől délre 570 m-re, a köves úttól északra 390 m-re található a 2-2,5 m-re kiemelkedő kettős kurgán (halomsír). A folyamatos szántás a kurgánok palástjait erősen erodálta. Jelenleg is mezőgazdasági művelés alatt áll. A KÖH Debreceni Reg. Ir. adatközlése szerint a lelőhely a Hortobágyi Nemzeti Park nyilvántartásában Kender-halom néven szerepel.						
<b>Veszélyeztetettsége:</b>						
A jelenlegi területhasználat veszélyezteti a kurgán föld feletti részét, de kevésbé veszélyezteti a felszín alatti régészeti jelenségeket.						

Sorszám	Azonosító	Lelőhely szám	Alsó m	Név	Érték	Helyrajzi szám
13	30464	13	-	Fene-halom	Általános	0379, 0381, 0382/7, 0383/1.
<b>Leírás:</b>						
Egyek Telekháza település részétől délre 900 m-re, közvetlenül az út északi oldalán található a rézkori kurgán (halomsír). A környezetéből 4-4,5 m-re kiemelkedő kurgán területét jelenleg nem művelik. Zoltai Lajos és Sőregi János az 1923. évi ohati feltárásuk során a halmon felszínétől mért 120, 160 és 190 cm mélységben 4 melléklet nélküli nyújtott vázas temetkezést talált. A késő rézkori alaptemetkezést nem tárták fel.						
<b>Veszélyeztetettsége:</b>						
A jelenlegi területhasználat kevésbé veszélyezteti a felszín alatti régészeti jelenségeket.						

Sorszám	Azonosító	Lelőhely szám	Alsó m	Név	Érték	Helyrajzi szám
14	30465	14	-	Peczen Pál halom	Általános	0360/1.
<b>Leírás:</b>						
Egyek – Telekházától délre 1 km-re, az Ohat, Hortobágyi út nyugati oldalán, attól 230 m-re található a rézkori kurgán (halomsír). A környezetéből kb. 5 m-re kiemelkedő halomsír területét szántják, folyamatos mezőgazdasági művelés erodálja a palástját. A II. katonai felmérésen még Pöszöm-halomként szerepel.						
<b>Veszélyeztetettsége:</b>						
A jelenlegi területhasználat veszélyezteti a kurgán föld feletti részét, de kevésbé veszélyezteti a felszín alatti régészeti jelenségeket.						

Sorszám	Azonosító	Lelőhely szám	Alsó m	Név	Érték	Helyrajzi szám
15	30466	15	-	Földvár-halom	Általános	0730/33, 0730/34, 0800/20, 0800/21, 0800/23.
<b>Leírás:</b>						
Egyek belterületétől 3,5 km-re DK-re, a Földvár-dűlőben található a rézkori kurgán (halomsír.) A környezetéből kb. 6 m-re kiemelkedő halmon egy dűlőút vezet át észak-déli irányban. A halom nagy része erdősült, környéke szántóföld. A halom a tőle 100 ölnyire D-re fekvő földvárról kapta a nevét. Sőregi János és Zoltai Lajos 1923-ban mind a halmot, mind a földvárat megtekintette. Érdekessége, hogy a Földvár nem szerepel régészeti lelőhelyként, holott az már az I. katonai felmérésen (1763-85)						

is szerepel, mint Földvár. A töltés vagy dombhát egy 250x230 m szabályos téglalap alakú területet vesz körbe. További vizsgálatok javasoltak a területen.

**Veszélyeztetettsége:**

A jelenlegi területhasználat kevésbé veszélyezteti a felszín alatti régészeti jelenségeket. Ugyanakkor további vizsgálatokat javasolt végezni a halomtól D-re, a feltételezett Földvár területén. Ezt a részt jelenleg szántják, így a hát / töltés folyamatosan kopik. Földvár esetén védelembe helyezendő.

Sorszám	Azonosító	Lelőhely szám	Alsószám	Név	Érték	Helyrajzi szám
16	30467	16	-	Csipő-halom	Általános	0620//1, 0670

**Leírás:**

A Csipő-majortól északra, a Nyugati-főcsatorna nyugati partján, a Hortobágy, Debrecen felé tartó műút déli oldalán áll a környezetéből kb. 6 m-re kiemelkedő rézkori kurgán (halomsír.) Területét nem művelik, védett.

**Veszélyeztetettsége:**

A jelenlegi területhasználat kevésbé veszélyezteti a felszín alatti régészeti jelenségeket.

Sorszám	Azonosító	Lelőhely szám	Alsószám	Név	Érték	Helyrajzi szám
17	30468	17	-	Kis-Csipő-halom	Általános	0604/1.

**Leírás:**

Egyektől DK-re, az egyek-telekháza-tiszafüred-hortobágyi műút D-i oldalán, a Kékesi halastó VI., VII., VIII. és XI-es tavai közötti kiemelkedésen, a Nyugati (IV-XIV.)-főcsatorna K-i partján található a rézkori kurgán (halomsír.) A területén egy dűlőút és a főcsatorna gátja is áthalad. Zoltai Lajos 1938. évi munkájában egy, a Csipő-halomtól pár száz méterre fekvő kisebb halmot említ, amit Kis-Csipő-halomnak nevezett el. Megj.: 1952. novemberében a halastó medence ásása közben szarmata kori leleteket bolygatták meg. A helyszíni szemlét végző Balogh István jelentésében a Csipő-halommal szemben egy kisebb halmot említ, ettől D-re van a szarmata lh. A vizsgált halom az ún. Kis-Csipő-halommal azonos.

**Veszélyeztetettsége:**

A jelenlegi területhasználat kevésbé veszélyezteti a felszín alatti régészeti jelenségeket.

Sorszám	Azonosító	Lelőhely szám	Alsószám	Név	Érték	Helyrajzi szám
18	30469	18	-	Nyárjas-halom	Általános	0648, 0649, 0650/3, 0744, 0747.

**Leírás:**

Egyektől keletre, Külső-Ohaton, az Egyek-Telekháza-Tiszafüred-Hortobágy műút É-i oldalán, a Hortobágyi ÁG épületei és a gyökérkúti halastó között található a rézkori kurgán (halomsír). Környezetéből mindössze 3 m-re emelkedik ki, területét, környezetét nem művelik. Az ohati puszta közepe táján emelkedő halmot Zoltai Lajos a középkori Eperjes-halommal azonosította.

**Veszélyeztetettsége:**

A jelenlegi területhasználat kevésbé veszélyezteti a felszín alatti régészeti jelenségeket.



Sorszám	Azonosító	Lelőhely szám	Alsószám	Név	Érték	Helyrajzi szám
19	30470	19	-	Nagyszék-halom	Általános	0835/1, 0835/4.
<b>Leírás:</b>						
Egyek, Félhalom település részétől keletre, délkeletre, a Szabadság köz végén található körforgalomtól keletre 550 m-re található a környezetéből 5 m-re kiemelkedő rézkori kurgán (halomsír). Területét nem művelik, körülötte mezőgazdasági művelésű ingatlanok vannak. A Hortobágyi Nemzeti Park nyilvántartásában Kis-Szék-halom néven szerepel.						
<b>Veszélyeztetettsége:</b>						
A jelenlegi területhasználat kevésbé veszélyezteti a felszín alatti régészeti jelenségeket.						

Sorszám	Azonosító	Lelőhely szám	Alsószám	Név	Érték	Helyrajzi szám
20	30533	20	-	Gyökérvásút, Nyugati-főcsatorna	Általános	0562, 0563, 0564, 0565, 0566/3.
<b>Leírás:</b>						
A Nyugati-főcsatorna ásási munkálatait 1949-ben megsejmlő Sőregi János a Debrecen-Tiszafüred vasútvonal északi oldalán, a Gyökérvásút vasútállomástól ÉNy-ra, a főcsatorna és az Árkus összefolyásáig, a csatorna falában több helyen őskori telep részletet figyelt meg. Feltárássra akkor nem kerülhetett sor, és csak a lelőhely két végét ismerjük. A lelőhely határai a főcsatornától távolodva bizonytalanok. A terület jelenleg nem áll művelés alatt.						
<b>Veszélyeztetettsége:</b>						
A jelenlegi területhasználat kevésbé veszélyezteti a felszín alatti régészeti jelenségeket.						

Sorszám	Azonosító	Lelőhely szám	Alsószám	Név	Érték	Helyrajzi szám
21	30534	21	-	Bojár-halom	Általános	0568/6, 0619//2, 0623, 0636, 0639.
<b>Leírás:</b>						
A Keleti-főcsatorna medrében nagyobb részt, a hortobágyi vasútvonal hídjától közvetlenül délre. A gyökérvásúti megállótól nyugatra volt a rézkori kurgán (halomsír.) A Bojár-halom feltárást 1923-ban Zolati Lajos és Sőregi János kezdte meg és egy népvándorlás korinak tartott temetkezést bontottak ki. 1949. október 13-án Gyarmathy Attila, a Budapesti Kotró és Vízépítő Vállalat irodavezetője arról tájékoztatta Sőregi Jánost, hogy Gyökérvásút állomástól Ny-ra 300 m-re, az öntöző főcsatorna építésskor egy halmot vágtak át. Ennek során két melléklet nélküli csontvázat találtak. A halom elhordása során, 1949. október 20-án Sőregi János a déli oldalon csontmaradványok között S-végű hajkarikára és egy zárt ezüst karikára bukkant. A fentiek alapján a halmot a rézkorban emelték, de az őskori alaptermetkezés nem került elő. (Valószínűleg elpusztult a kotrás során.) A halmon később egy népvándorlaskori és egy Árpád-kori temető is létesült. Ezek nagy részét elpusztították, de a főcsatorna két partján még lehetnek érintetlen sírok.						
<b>Veszélyeztetettsége:</b>						
A jelenlegi területhasználat kevésbé veszélyezteti a felszín alatti régészeti jelenségeket.						

Sorszám	Azonosító	Lelőhely szám	Alsószám	Név	Érték	Helyrajzi szám
22	30535	22	-	Felső-Bojár-laponyag	Általános	0559/4.

<b>Leírás:</b>
Egyektől K-re, a Debrecen-Tiszafüred vasútvonal É-i oldalán, a Nyugati-főcsatorna és a vasút metszéspontjától ÉNY-ra kb. 200 m-re található a rézkori kurgán (halomsír). Sőregi János 1949-es helyszíni szemléje során megjegyzi, hogy valószínűleg korábban kifosztották már a halmot, mivel felszíne erősen bolygatott volt. Jelenleg nem művelik, környezetéből 2-2,5 m magasan kiemelkedik palástja.
<b>Veszélyeztetettsége:</b>
A jelenlegi területhasználat kevésbé veszélyezteti a felszín alatti régészeti jelenségeket.

Sorszám	Azonosító	Lelőhely szám	Alsó méter	Név	Érték	Helyrajzi szám
23	30536	23	-	Kis-Mélyföldes-halom	Általános	0639, 0640, 0641, 0642/2, 0748, 0754, 0755/1, 0755/10.

<b>Leírás:</b>
Telekházáról Ohat – Hortobágy – Debrecen irányába tartó kövesút vasúti keresztezésétől, azaz az Ohat-Pusztakócs vasútállomástól keletre 1,4 km-re található a rézkori kurgán (halomsír). 1949-ben még sértetlen volt, de a Gyöckérkúti-halastó csatornája építése során részben elpusztult. A Vízgazdálkodási Körzet Hortobágyi Kirendeltsége 1951. áprilisában jelentette, hogy Ohat-Pusztán az 1:75000-es léptékű térképen nem szereplő halom csatorna töltéshez hordják el. A vasútvonallal párhuzamosan egy K-Ny-i irányú lecsapoló csatorna húzódik, ettől a halom lába 9 m-re van. A K-i és D-i oldalát egy távolabbi csatorna építéséhez hordták el. A helyszíni szemlélet végző Balogh István a halom keresztmetszetében, 2 m mélyen őskori telep részletet figyelt meg. Véleményem szerint a vizsgált halom az ún. Kis-Mélyföldes-halommal azonos. Területét jelenleg nem művelik.
<b>Veszélyeztetettsége:</b>
A jelenlegi területhasználat kevésbé veszélyezteti a felszín alatti régészeti jelenségeket.

Sorszám	Azonosító	Lelőhely szám	Alsó méter	Név	Érték	Helyrajzi szám
24	30537	24	-	Duna-halom	Általános	0549/1.

<b>Leírás:</b>
Egyektől ÉK-re, az Ohat-Pusztakócs-Tiszalök vasútvonaltól K-re, a Völgyes-patak nyugati partján, egy erdőben található a rézkori kurgán (halomsír). Jelenleg környezetéből 2-2,5 m magasan emelkedik ki, alakja elnyúlt, ovális. Ennek oka, hogy 1923-ban Csanak Jenő és Horváth András belső-ohati lakosok jóvoltából Sőregi János és Zoltai Lajos feltárták a Hortobágy-pusztá ohati részén, a hajdan Fehértónak nevezett Völgyes D-i partján fekvő Duna-halmot. Az alap temetkezést (okkersíros) 2,5 m mélységben találták meg. A halom melletti laponyagon pedig már korábban La Téne kori temetkezést bontottak ki. (Lásd.: 30538. leelőhely)
<b>Veszélyeztetettsége:</b>
A jelenlegi területhasználat kevésbé veszélyezteti a felszín alatti régészeti jelenségeket.

Sorszám	Azonosító	Lelőhely szám	Alsó méter	Név	Érték	Helyrajzi szám
25	30538	25	-	Völgyes-laponyag	Általános	0542/9, 0546, 0549/1, 0550, 0552, 0555/14,

						0555/17, 0555/18, 0555/2.
<b>Leírás:</b>						
Az egyeki Duna-halom melletti alig észrevehető kis laponyagon Sőregi János és Zoltai Lajos 1923-ban La Tène kori "harcos" sírját tárták fel. A Duna-halom környékén gyakran fordított ki az eke kézzel készült és korongolt edényeket. A lelőhelyet egy ÉK-DNY irányú dűlőút és egy csatorna vágja, de nagy része szántóföldekre esik. A temetőn kívül egy vaskori településrészlet is lehet a lelőhelyen.						
<b>Veszélyeztetettsége:</b>						
A jelenlegi területhasználat kevésbé veszélyezteti a felszín alatti régészeti jelenségeket.						

Sorszám	Azonosító	Lelőhely szám	Alsó szám	Név	Érték	Helyrajzi szám
26	30539	26	-	Haletető-medence	Általános	0604//1.
<b>Leírás:</b>						
Egyektől DK-re, az egyek-telekháza-tiszafüred-hortobágyi műút D-i oldalán, a Kékesi halastó VI., VII., VIII. és XI-es tavai közötti kiemelkedésen, a Nyugati (IV-XIV.)-főcsatorna K-i partján, a Kis-Csipő-halomtól (30468.) délre található a szarmata temetőt takaró régészeti lelőhely. 1952. november 12-én az ohati Á.G-ban dolgozó Mag János földmunkás jelentette, hogy a Csipő-halom mellett folyó haletető-medence építése során 2 sírból régészeti leletek kerültek elő. Balogh István szarmata kori sírleleteket gyűjtött össze. A temető pontos kiterjedéséről nem rendelkezünk adatokkal.						
<b>Veszélyeztetettsége:</b>						
A jelenlegi területhasználat kevésbé veszélyezteti a felszín alatti régészeti jelenségeket.						

Sorszám	Azonosító	Lelőhely szám	Alsó szám	Név	Érték	Helyrajzi szám
27	30540	27	-	Névtelen-halom	Általános	0558, 0559/12, 0559/19, 0559/20.
<b>Leírás:</b>						
Hortobágytól ÉNy-ra, Gyökérkút vasúti megállótól ÉNy-re, az Árkus jobb partján, a Debrecen-Tiszafüred vasútvonal É-i oldalán, a Völgyes-dűlő középső részén található a rézkori kurgán (halomsír). Környezetéből alig 2 m-re kiemelkedő halom. Sőregi János 1938-49 közötti kutatásai során méri fel, bár helyét utólag kellett vissza lokalizálni. Így helye kérdőjeles.						
<b>Veszélyeztetettsége:</b>						
A jelenlegi területhasználat kevésbé veszélyezteti a felszín alatti régészeti jelenségeket.						

Sorszám	Azonosító	Lelőhely szám	Alsó szám	Név	Érték	Helyrajzi szám
28	30678	28	-	Pusztakócs	Általános	0752, 0753, 0755/1, 0755/10, 0755/5, 0755/9.
<b>Leírás:</b>						
Bojtor Péter a MÁV Vasútépítő Vállalat munkatársa két gyöngyöt szolgáltatott be 1950-ben a Déri Múzeumba. Ezeket még 1950-ben Ohat-Pusztakócs, Ohat-Pusztakócs vasúti megálló és az akkor ásott vízgyűjtő medence közötti szakaszon, csontokkal együtt találta. A lelőhelyet 1960-as szemléje során Wenger Sándor vette fel. A lelőhely pontos határai nem ismertek.						
<b>Veszélyeztetettsége:</b>						
A jelenlegi területhasználat kevésbé veszélyezteti a felszín alatti régészeti jelenségeket.						

Sorszám	Azonosító	Lelőhely szám	Alsószám	Név	Érték	Helyrajzi szám
29	32443	29	-	Templomdomb	Általános	1507//1, 1507/2, 188/10, 188/3, 535, 536.
<b>Leírás:</b>						
Révész Béla egyeki katolikus esperes 1978-ban tájékoztatta a Déri Múzeumot, hogy a templomkertben – Fő utca és Hunyadi János utca szöge – régészeti leletek kerültek elő. A tárgyakat Sz. Máthé Márta a harangozótól és az egyik kispaptól váltságdíj fejében szerezte meg. A templomdomb É-i lejtőjén 2 m mély gödröt ástak az olajtartálynak és a sivár homokból egy kelta kori urna, valamint egy tál került elő. A leelőhelyen temetőre utaló nyom nem volt. Megjegyezte, hogy a templomdomb általa vizsgált északi része hordott, nem természetes eredetű. A leelőhely teljes területével a <b>36509 Egyek – Római katolikus templom (35.)</b> leelőhely területére esik. Utóbbi a középkori templomot és temetőt takarja, így az előbbi kitétel fontos. A középkori temető a domb északi részét biztosan nem érinti.						
<b>Veszélyeztetettsége:</b>						
A jelenlegi területhasználat kevésbé veszélyezteti a felszín alatti régészeti jelenségeket.						

Sorszám	Azonosító	Lelőhely szám	Alsószám	Név	Érték	Helyrajzi szám
30	34143	30	-	Belterületi halom 1.	Általános	245.
<b>Leírás:</b>						
Egyek belterületén, a temetőben két rézkori kurgán (halomsír) is található. A halmot a temető sírjai borítják, illetve a 19. század végén síremléket építettek bele.						
<b>Veszélyeztetettsége:</b>						
A jelenlegi területhasználat veszélyezteti a felszín alatti régészeti jelenségeket. A folyamatos sírásások pusztítják a halom palástját.						

Sorszám	Azonosító	Lelőhely szám	Alsószám	Név	Érték	Helyrajzi szám
31	34144	31	-	Belterületi halom 2.	Általános	245.
<b>Leírás:</b>						
Egyek belterületén, a temetőben két rézkori kurgán (halomsír) is található. A halmot a temető sírjai borítják, illetve a 19. század végén síremléket építettek bele.						
<b>Veszélyeztetettsége:</b>						
A jelenlegi területhasználat veszélyezteti a felszín alatti régészeti jelenségeket. A folyamatos sírásások pusztítják a halom palástját.						

Sorszám	Azonosító	Lelőhely szám	Alsószám	Név	Érték	Helyrajzi szám
32	34145	32	-	Papi-föld 1.	Általános	0921/16, 0921/38, 0921/39, 0921/40, 0921/41.
<b>Leírás:</b>						
Egyek Félhalom településrész északi részén, a Tökös-halomtól északra Aranyos Annamária és Bálint Marianna 2002-es helyszíni szemléje során közepes látási viszonyok mellett rendkívül intenzív						

bronzkori lelőhelyet regisztrált. A halom felé eső része lehet a lelőhely centruma a megfigyelések alapján. Valószínűleg a Papi-föld 1. és 2. lelőhely összeérhet.

Veszélyeztetettsége:

A jelenlegi területhasználat kevésbé veszélyezteti a felszín alatti régészeti jelenségeket.

Sorszám	Azonosító	Lelőhely szám	Alsó szám	Név	Érték	Helyrajzi szám
33	34146	33	-	Papi-föld 2.	Általános	0921/38, 0921/39, 0921/40, 0921/42, 0921/43.

Leírás:

Egyek Félhalom településrész északi részén, a Tökös-halomtól északra Aranyos Annamária és Bálint Marianna 2002-es helyszíni szemléje során közepes látási viszonyok mellett közepesen intenzív bronzkori lelőhelyet regisztrált. Valószínűleg a Papi-föld 1. és 2. lelőhely összeérhet.

Veszélyeztetettsége:

A jelenlegi területhasználat kevésbé veszélyezteti a felszín alatti régészeti jelenségeket.

Sorszám	Azonosító	Lelőhely szám	Alsó szám	Név	Érték	Helyrajzi szám
34	34147	34	-	Gyepre Járó-dűlő	Általános	0827/26, 0827/27, 0829, 0830.

Leírás:

Egyek Félhalom településrész től keletre, a Tökös-halomtól délkeletre Aranyos Annamária és Bálint Marianna 2002-es helyszíni szemléje során rossz látási viszonyok mellett – 1 m magas napraforgó – közepesen intenzív Arpad-kori lelőhelyet regisztrált. A lelőhely nagyobb lehet a jelenleg ismert kiterjedésénél.

Veszélyeztetettsége:

A jelenlegi területhasználat kevésbé veszélyezteti a felszín alatti régészeti jelenségeket.

Sorszám	Azonosító	Lelőhely szám	Alsó szám	Név	Érték	Helyrajzi szám
35	36509	35	-	Római katolikus templom	Általános	1, 1507/1, 1507/2, 1507/3, 188/10, 188/3, 188/7, 188/9, 534, 535, 536, 537, 538, 539, 62, 63.

Leírás:

A falu főterén áll a Szent József tiszteletére felszentelt római katolikus templom.

A falu Szent István tiszteletére szentelt templomát a 14. században pápai tizedjegyzék és oklevél, a 16. században pedig török adóösszeírás említi. 1621-ben már református templomként szerepel a forrásokban. A 18. században rekaolizált lakosság a régi, tönkrement templom helyén 1818-ban Szent József tiszteletére újat emelt. A jelenlegi templom alatt, illetve körül kell keresni a középkori templom alapjait és a templom körüli temetőt is.

A lelőhely területére esik a 32443 Egyek – Templomdomb (29.) kelta telep lelőhely is, amely a domb északi részén található. Révész Béla egyeki katolikus esperes 1978-ban tájékoztatta a Déri Múzeumot, hogy a templomkertben – Fő utca és Hunyadi János utca szöge – régészeti leletek kerültek elő. A

tárgyakat Sz. Máthé Márta a harangozótól és az egyik kispaptól váltságdíj fejében szerezte meg. A templomdomb É-i lejtőjén 2 m mély gödröt ástak az olajtartálynak és a sivár homokból egy kelta kori urna, valamint egy tál került elő. A lelőhelyen temetőre utaló nyom nem volt. Ezek alapján a középkori temető a domb északi részét biztosan nem érinti. Megjegyezte, hogy a templomdomb általa vizsgált északi része hordott, nem természetes eredetű.

**Veszélyeztetettsége:**

A jelenlegi területhasználat kevésbé veszélyezteti a felszín alatti régészeti jelenségeket.

Sorszám	Azonosító	Lelőhely szám	Alsó m	Név	Érték	Helyrajzi szám
36	37292	36	-	Telekháza 3.	Általános	0477/33, 0477/34, 0477/35, 0477/36, 0477/37, 0489, 0501/3, 2547/2, 2547/3, 2547/4, 2657, 2658, 2659, 2660, 2661, 2662, 2663, 2664, 2665, 2666, 2667, 2668, 2669, 2671, 2672, 2673, 2674, 2675, 2676, 2677, 2678, 2679, 2680, 2699, 2700, 2701, 2702/1, 2702/2, 2720, 2721.

**Leírás:**

Egyek Telekhát nevű település részén, a Gagarin és Rózsa utcák északi végében kezdődő mezőgazdasági művelésű területen, amely egyben a Tisza egykori medrének déli partja is.

1954. szeptember 15-én Szulovszky János általános iskolai tanító jelentette, hogy a telekházi iskola ÉNy-i oldalán, a középkori ohati templom dombjának D-i lejtőjén, pinceásás során csontvázas sírra bukkantak. 1954. október 19-én pedig egy, az iskolaépület DNY-i sarkánál gödörásás során előkerült középkori orsókarikát adott le a Déri Múzeumba. A templomdomb DK-i lejtőjén, az iskolától ÉK-re nyitott homokbánya művelése során rendszeresen pusztították a középkori temető sírjait (a homokbánya falában 80-100 cm mélyen, több rétegben csontokat lehetett megfigyelni). 2010-ben a terepbejárás során rossz látási viszonyok között megállapították, hogy a régészeti lelőhely É és K felé nyúlik tovább, azonban behatárolni még nem sikerült.

A lelőhely, amely a templom körüli temetőt takarja, összefügg a **25269 Egyek – Telekháza (1.) templom, a 61598 Egyek – Zalka Máté utca (63.) Árpád-kori és késő középkori faluhely (illetve késő rézkori Baden-kultúra) és a 25270 Egyek – Telekhát (2.) kora újkori település régészeti lelőhelyekkel.** Ezekkel együttest képezve az egész Telekháti településrészt lefedik.

**Veszélyeztetettsége:**

Tárgyi lelőhely területe jelenleg részben művelés alatt áll. A jelenlegi területhasználat kevésbé veszélyezteti a felszín alatti régészeti jelenségeket. Ugyanakkor háton illegális homokkitermelés folyt és néhány esetben jelenleg is folyik. Ennek során a temető (37292. lelőhely) sírjait bolygatják, pusztítják.

Sorszám	Azonosító	Lelőhely szám	Alsó m	Név	Érték	Helyrajzi szám
---------	-----------	---------------	--------	-----	-------	----------------

37	37293	37	-	Fő utca	Általános	1002, 1003, 1004, 1005, 1051/20, 1051/21, 1051/22, 1051/23, 1051/24, 1051/25, 1051/26, 1051/27, 1051/28, 1055/2, 1055/3, 1055/4, 1055/5, 1349, 1350, 1353, 1354, 1357, 1359, 1360, 1364, 1365, 1368, 1369, 1372, 1373, 1376, 1377, 1380, 1381, 1383, 1384, 1387, 1388, 1391, 1392, 1393, 1396, 1398, 1400, 1401, 1405, 1406, 1408, 1409, 1412, 1413, 1416, 1417, 1420, 1421, 1424, 1425, 1426, 1427, 1428, 1429, 1430, 1432, 1433, 1434, 1436, 1437, 1438, 1444, 1445, 1446, 1447, 1448, 1449, 1450, 1482, 1483, 1484, 1485, 1486, 1487, 1502, 1503/1, 1503/2, 1504, 1505, 1506/1, 1506/2, 1507/1, 1507/2, 1507/3, 1511/3, 1511/4, 1512/2, 1513/2, 1514/2, 1515/3, 1515/4, 1516/4, 1516/6, 1517/2, 1518/2, 1519/2, 1520/2, 1521/2, 1522/2, 1523/2, 1524/2, 1526, 1527/3, 1527/4, 1528, 1529, 1530, 1531/2, 1532/2, 1533, 1534, 1538, 1539, 1540, 1543,
----	-------	----	---	---------	-----------	--

						1544, 1547, 1549, 1550, 1553.
<b>Leírás:</b>						
A lelőhely a Fő utca mentén, annak két oldalán hosszan halad, északi végét a Fő utca 73. számnál, déli végét a Fő utca 141. számnál található. A Fő utcán közelebről meg nem nevezett időpontban honfoglaló magyarokhoz kapcsolható sírok kerültek elő. Ennek kapcsán Makkay János 1957-ben helyszíni szemlét végzett. A bizonytalan adatok miatt akkor pontosabb lelőhely nem került felvételre, jelenlegi határa később került kialakításra. A Fő utca természetföldrajzi értelemben a Tiszafüredi-főcsatorna keleti magaspártját képezi.						
<b>Veszélyeztetettsége:</b>						
A jelenlegi területhasználat kevésbé veszélyezteti a felszín alatti régészeti jelenségeket.						

Sorszám	Azonosító	Lelőhely szám	Alsószám	Név	Érték	Helyrajzi szám
38	37294	38	-	Kossuth Lajos utca	Általános	1507/1, 1507/2, 1507/3, 27, 28, 29, 30, 31, 32, 33, 34, 35, 36, 37, 38, 39, 40, 41, 82, 83, 84, 842, 843, 85, 86, 87, 924, 926, 927, 928, 929, 930, 931, 932. 933/1, 933/2, 934, 935, 936, 937, 938, 939.
<b>Leírás:</b>						
A Déri Múzeum leletkatasztere alapján 1944 és 1961 között egy bronzkori urna került be a múzeum gyűjteményébe. Az előkerülés körülményei, az beszolgáltató személye, az átvevő hiányzik a dokumentumokból. Csak a lelet leírása alapján lehet tudni a helyszínt. A pontatlanságnak köszönhetően a régészeti lelőhelyek 2000-2010 közötti térinformatikai feldolgozása során az egész utca területét felvették lelőhelynek. Az előkerült urna egy hamvasztásos temetőre utal, amelyeket általában közepes, vagy nagy sírszám jellemez. Ezért indokolt volt a nagyobb lelőhelyhatár kialakítása. A lelőhely összefügg és területében is összeér a <b>37303 Egyek – Fő utca 2. (45.)</b> régészeti lelőhellyel, amely ugyancsak egy bronzkori urnasírra alapítottak. Utóbbi lelőhelyen 1902-ben Taraczky Endre az akkori Kota-oldalon találat urnatemetkezést. Ennek alapján Zoltai Lajos 1906-ban és 1911-ben is végzett feltárásokat. Elképzelhető, hogy a két lelőhely egy, nagyobb bronzkori temetőt takar.						
<b>Veszélyeztetettsége:</b>						
A jelenlegi területhasználat kevésbé veszélyezteti a felszín alatti régészeti jelenségeket. A jövőbeli beépítések során várhatóak további urnasírok előkerülései.						

Sorszám	Azonosító	Lelőhely szám	Alsószám	Név	Érték	Helyrajzi szám
39	37295	39	-	Pota-köz	Általános	1, 1507/2, 1507/3, 2, 3, 4, 5, 541, 542, 543, 544, 545/2, 6/2, 7, 702, 754, 755, 756, 757, 758, 759,



						760, 761, 762, 763, 764/1, 764/2, 765, 766, 768, 770, 771/1, 771/2, 772, 924.
<b>Leírás:</b>						
A Deák Ferenc utca két oldalán, a Csonka utcától északra, a Fasor utcától keletre, a Tisza utca-Fő utcától nyugatra eső belterületi ingatlanok, korábbi nevén Pota-közben került elő a késő neolitik települést, kora bronzkori települést és bronzkori csontvázas temetőt takaró lelőhely. Zoltai Lajos 1906-ban végzett is feltárásokat, majd 1954-ben Balogh István is próbafeltárt a területen. A lelőhely összefügg területében és időrendjében is a <b>41957 Egyek – Polgármesteri Hivatal (55.)</b> régészeti lelőhellyel, ahol ugyancsak őskori település részletet bolygatták meg a hivatal bővítési munkálatai során.						
<b>Veszélyeztetettsége:</b>						
A jelenlegi területhasználat kevésbé veszélyezteti a felszín alatti régészeti jelenségeket. Ugyanakkor a jövőbeli építkezések további régészeti jelenségek bolygatásával járhatnak.						

Sorszám	Azonosító	Lelőhely szám	Alsószám	Név	Érték	Helyrajzi szám
40	37296	40	-	Vasútállomás	Általános	011, 0568/6, 0850/3, 0921/10, 0921/11, 0921/12, 0921/18, 0921/19, 0921/20, 0921/21, 0921/2, 0921/8, 0923/1, 0923/2, 0923/3, 0923/4, 0923/5, 0923/6, 1479, 1507/2, 1562, 1563, 1565, 1566, 1567, 1568, 1569, 1570, 1571.
<b>Leírás:</b>						
1952. április 16-án Mocsári Lajos útmester jelentette, hogy Egyeken a vasútállomás mellett, attól 500 m-re Ny-ra, a vasúton keresztül vezető Tiszacsege-Tiszafüred műút áttemelési szakaszának földmunkái során, az országút Ny-i árkában, kb. 30-40 cm mélyen sírokat és őskori edénytöredékeket találtak. A területen a sínek mellett (attól 15-20 m-re) bronzkori házrészletet, valamint urna és vázas temetkezéseket figyeltek meg. A területen 1952-ben Balogh István, 1954-ben Csalog József végeztek helyszíni szemlét, majd 2010-ben Szilágyi Krisztián végzett terepbejárást. A megfigyelések alapján a lelőhelyen késő-bronzkor (Gáva-kultúra) telep és temető, Árpád-kori település, szarmata település és középső neolitik (AVK) település leletanyaga került elő. A lelőhely összefügg területében és időrendjében is a <b>37306 Egyek – Tag (48.)</b> régészeti lelőhellyel, ahol ugyancsak bronzkori, Árpád-kori és késő középkori telep jelenségek kerültek elő. Békési Ádám 2018-as terepbejárása során a lelőhelyet déli irányban megnagyobbította kb. 75 m hosszan az kövesút nyugati oldalában. A változtatások átvezetése folyamatban van.						
<b>Veszélyeztetettsége:</b>						
A jelenlegi területhasználat kevésbé veszélyezteti a felszín alatti régészeti jelenségeket. Ugyanakkor a jövőbeli építkezések további régészeti jelenségek bolygatásával járhatnak.						

Sorszám	Azonosító	Lelőhely szám	Alsó szám	Név	Érték	Helyrajzi szám
41	37297	41	-	Tisza utca	Általános	506, 507, 508, 509, 510, 511, 512, 513, 514, 515, 518, 545/2, 546/1, 546/2, 547, 548, 549, 550, 551, 552, 553, 554, 555/1, 556, 557, 558, 559, 560, 561, 610, 613, 614, 615, 616, 617, 618, 619, 620, 621, 622, 623, 685, 691, 692, 693, 694, 695, 696, 697, 702, 716, 717, 720, 721, 722, 724, 725, 726, 727, 728, 729, 730, 731, 732, 733, 734, 735, 736, 738, 739, 740, 741, 742, 743, 744, 745, 747, 749, 750, 924.

**Leírás:**

A lelőhely a Tisza utcán húzódik végig, annak két oldalán. Déli végét az Iskola területe képezi, míg északi vége a Tisza utca 45. számú ingatlanál található. A területen az '50-es években késő bronzkori urnás sírok kerültek elő. A lelőhely Kralovánszky Alán 1956. évi szemléje alapján jött létre, akkor még területi lehatárolás nélkül. Mindössze az utca neve került feltüntetésre. A lelőhely határát később, adattári adatok alapján határozták meg.

**Veszélyeztetettsége:**

A jelenlegi területhasználat kevésbé veszélyezteti a felszín alatti régészeti jelenségeket. Ugyanakkor a jövőbeli építkezések további régészeti jelenségek bolygatásával járhatnak.

Sorszám	Azonosító	Lelőhely szám	Alsó szám	Név	Érték	Helyrajzi szám
42	37298	42	-	Rózsás-telep	Általános	0911/2, 0911/4, 0912/1, 0913, 0914, 0916/1, 0917/1, 0917/2, 0919/1, 0919/3, 0920/1, 0921/15, 0921/5.

**Leírás:**

Az '50-es évek elején a Rózsatelep kialakítása során bronzkori temetőt bolygattak meg a területen. A lelőhelyet Mérey-Kádár Ervin helyszíni szemléje során alapította 1953-ban. Továbbá ismertek korábbi – részletesebb adatok nélkül – egy középső neolitik (késő AVK) csontvázas sír is. Utóbbi adat a Hajdú-Bihar Megyei Múzeumok régészeti kutatások 1944-1961 című tanulmányából származik. A lelőhely Félhalom településrészről ÉNy-ra, a Tiszafüredi-főcsatorna keleti oldalán, a Papi-földek dűlőben található. Jelenleg is telephely a területe.

**Veszélyeztetettsége:**

A jelenlegi területhasználat kevésbé veszélyezteti a felszín alatti régészeti jelenségeket.

Sorszám	Azonosító	Lelelőhely szám	Alsó m	Név	Érték	Helyrajzi szám
43	37299	43	-	Rózsási-erdő	Általános	0890/2, 0890/26, 0890/4, 0898, 0899, 0900, 0907/1, 0908, 0909.

**Leírás:**

A Tiszafüredi-főcsatorna Félhalomtól keletre eső kanyarulatának nyugati, belső oldalán, a Rózsás-erdőben található a lelőhely. Adattári adatok alapján 1953. októberében, Egyek, Rózsás-telepen az Áruháztározási Vállalat munkálatai során zsugorított vázas sírok és neolitik kerámia került elő. A Rózsás-telepi neolitik temetőtől D-re kb. 500 m-re bronzkori urnasírokat pusztítottak el. Utóbbi adat utal tárgyi lelőhelyre. Pontos vizsgálatok, vagy adatok alapján a lelőhely területe bizonytalanul került meghatározásra.

**Veszélyeztetettsége:**

A jelenlegi területhasználat – erdő – kevésbé veszélyezteti a felszín alatti régészeti jelenségeket. Az erdőművelés ugyanakkor mély földmunkával jár, így az erdő frissítésekor újabb sírokat pusztulhatnak el.

Sorszám	Azonosító	Lelelőhely szám	Alsó m	Név	Érték	Helyrajzi szám
44	37302	44	-	Tiszafüredi országút árka mellett	Általános	1000, 1001, 1002, 1003, 1004, 1005, 1051/20, 1051/21, 1051/22, 1051/23, 1051/24, 1051/25, 1051/26, 1051/27, 1051/28, 1055/2, 1055/3, 1055/4, 1055/5, 1316, 1319, 1320, 1321, 1322, 1323, 1325/2, 1330, 1331, 1332, 1338, 1339, 1348, 1349, 1350, 1351, 1352, 1353, 1354, 1355, 1356, 1357, 1358, 1359, 1360, 1361, 1362, 1364, 1365,

					1366, 1367, 1368, 1369, 1370, 1371, 1372, 1373, 1374, 1375, 1376, 1377, 1378, 1379, 1380, 1381, 1382, 1383, 1384, 1385, 1386, 1387, 1388, 1389, 1391, 1392, 1393, 1394, 1395, 1396, 1398, 1399, 1400, 1401, 1402, 1403, 1405, 1406, 1407, 1408, 1409, 1410, 1412, 1413, 1414, 1416, 1417, 1419, 1420, 1421, 1422, 1423, 1424, 1425, 1426, 1427, 1428, 1429, 1430, 1431, 1432, 1433, 1434, 1435, 1436, 1437, 1438, 1439/1, 1439/2, 1440, 1441, 1442/1, 1442/2, 1443, 1444, 1445, 1446, 1447, 1448, 1449, 1450, 1469, 1480, 1481, 1482, 1483, 1484, 1485, 1486, 1487, 1493, 1497/1, 1497/2, 1498, 1499, 1500, 1501, 1502, 1503/1, 1503/2, 1504, 1505, 1506/1, 1506/2, 1507/1, 1507/2, 1507/3, 1511/4, 1512/2, 1513/2, 1514/2, 1515/3, 1515/4, 1516/4, 1516/6, 1517/2, 1518/2, 1519/2, 1520/2, 1521/2, 1522/2, 1523/2, 1524/2, 1526, 1527/3, 1527/4, 1528, 1529, 1530,
--	--	--	--	--	--

						1531/2, 1533, 1534, 1538, 1539, 1540, 1543, 1544, 1547, 1549, 1550, 1553, 1554, 1558, 1559, 1561.
<b>Leírás:</b>						
A lelőhely a Fő utca 72. számtól tart déli irányban egészen a Fő utca. számig, az utca mindkét oldalán található ingatlanokon, továbbá a Kurucz utca Erzsébet és Fő utca közötti szakaszának ingatlanjain. A területen 1906-ban Zoltai Lajos bronzkori urnasírokat tárt fel. A lelőhelyhatár kialakítására később, adattári adatok alapján került sor, nagyobb területet bejelölve, mint amennyit Zoltai kutatott. Ennek oka, hogy nem ismert a pontos ásatási helyszín.						
<b>Veszélyeztetettsége:</b>						
A jelenlegi területhasználat kevésbé veszélyezteti a felszín alatti régészeti jelenségeket. Ugyanakkor a jövőbeli építkezések további régészeti jelenségek bolygatásával járhatnak.						

Sorszám	Azonosító	Lelőhely szám	Alsószám	Név	Érték	Helyrajzi szám
45	37303	45	-	Fő utca 2.	Általános	120, 122, 13, 1507/1, 1507/2, 1507/3, 3, 42, 43, 44, 45, 46, 47, 48, 49, 5, 50, 51, 52, 53, 534, 54, 55, 56, 57, 58, 59, 6/2, 60, 61, 62, 66, 67/1, 67/2, 68, 69, 70, 71, 72, 73, 74, 75, 76, 77, 78, 79, 8/3, 80, 9.
<b>Leírás:</b>						
A lelőhelyen 1902-ben Taraczký Endre az akkori Kota-oldalon találat urnatemetkezést. Ennek alapján Zoltai Lajos 1906-ban és 1911-ben is végzett feltárásokat. A lelőhely területében és korszakjelenségeiben is összefügg a <b>37294 Egyek – Kossuth Lajos utca (38.)</b> régészeti lelőhellyel, amelyen ugyancsak bronzkori urnasír került elő. Elképzelhető, hogy a két lelőhely egy, nagyobb bronzkori temetőt takar.						
<b>Veszélyeztetettsége:</b>						
A jelenlegi területhasználat kevésbé veszélyezteti a felszín alatti régészeti jelenségeket. A jövőbeli beépítések során várhatóak további urnasírok előkerülései.						

Sorszám	Azonosító	Lelőhely szám	Alsószám	Név	Érték	Helyrajzi szám
46	37304	46	-	Attila-telep	Általános	0934/100, 0934/101, 0934/102, 0934/103, 0934/104, 0934/105, 0934/106,

						0934/107, 0934/108, 0934/109, 0934/110, 0934/117, 0934/118, 0934/119, 0934/120, 0934/121, 0934/122, 0934/126, 0934/131, 0934/132, 0934/133, 0934/134, 0934/135, 0934/136, 0934/137, 0934/138, 0934/139, 0934/140, 0934/141, 0934/142, 0934/23, 0934/24, 0934/25, 0934/26, 0934/27, 0934/28, 0934/32, 0934/33, 0934/37, 0934/38, 0934/39, 0934/40, 0934/41, 0934/42, 0934/43, 0934/44, 0934/45, 0934/47, 0934/49, 0934/50, 0934/51, 0934/52, 0934/53, 0934/56, 0934/57, 0934/58, 0934/59, 0934/60, 0934/61, 0934/62, 0934/63, 0934/64, 0934/65, 0934/66, 0934/67, 0934/68, 0934/71, 0934/72, 0934/73, 0934/74, 0934/75, 0934/76, 0934/77, 0934/78, 0934/79, 0934/80, 0934/81, 0934/82, 0934/83, 0934/84, 0934/85, 0934/86, 0934/87, 0934/88,
--	--	--	--	--	--	--

						0934/89, 0934/90, 0934/91, 0934/92, 0934/93, 0934/94, 0934/95, 0935, 0936/24, 0936/25, 0936/26.
<b>Leírás:</b>						
Zoltai Lajos 1906-ban említi, hogy az egyeki rétből szigetszerűen kiemelkedő Korczovággy nevű káptalani majorban többször találtak őskori tárgyakat – pl.: bronz eszközöket – és csontvázas sírokat. A Zoltai – illetve a III. katonai felmérés – által Korczovággynek ismert major a '80-as évek topográfiai térképeken egy külterületi településrészként szerepel Attila-telep néven. Helyileg Egyektől nyugatra, a Rákóczi Ferenc utca folytatásaként nyugatnak haladó dűlőúton volt megközelíthető. Északra tőle az ÚJ Élet Tsz. telepe volt. Utóbbi a mai napig létezik, mint állattartó telep és átvette az Attila-telep jelzőt is. Az eredeti major / telep mára eltűnt utcáival, házaival együtt. Jelenleg helyén szántók, kertek vannak többnyire. A major / telep működése, majd bontása a régészeti jelenségeket valószínűleg erősen bolygatta.						
<b>Veszélyeztetettsége:</b>						
A jelenlegi területhasználat kevésbé veszélyezteti a felszín alatti régészeti jelenségeket.						

Sorszám	Azonosító	Lelőhely szám	Alsó szám	Név	Érték	Helyrajzi szám
47	37305	47	-	Szöghatár	Általános	0950/10, 0950/11, 0950/12, 0950/13, 0950/14, 0950/15, 0950/16, 0950/17, 0950/18, 0950/19, 0950/20, 0950/21, 0950/22, 0950/23, 0950/24, 0950/25, 0950/26, 0950/4, 0950/43, 0950/44, 0950/46, 0950/47, 0950/48, 0950/49, 0950/51, 0950/52, 0950/6, 0950/7, 0950/8, 0950/9, 0952/25, 0952/26, 0952/27, 0952/28, 0952/29, 0953/3, 2313, 2314, 2315, 2333/2, 2352, 2353.
<b>Leírás:</b>						
A Szög-határ-dűlőbe eső Egyeki temetőben. illetve annak környezetében található a régészeti lelőhely. 1970-ben új temetőrész nyitáskor középső bronzkori edények kerültek be a Déri Múzeumba, amelyek a megtartásuk alapján sírmellékletek lehettek. Sz. Máthé Márta régész szerint e területről származhatnak a Déri Múzeum egyeki, de közelebről meg nem határozott lelőhelyű középső bronzkori tárgyai. Aranyos Annamária és Bálint Marianna 2009-es helyszíni szemléje során nagyon intenzív lelőhelyként hitelesítette. Az eddig megfigyelt régészeti korszakok és jelenségek a lelőhelyen: bronzkori (füzesabonyi) temető, szarmata telep, Árpád-kori telep és őskori telep.						

Békési Ádám 2018-as terepbejárása során a lelőhelyet kis mértékben délnyugatnak, illetve nagyobb mértékben keletnek megnövelte. Ezzel érintetté váltak az 0952/29 és 0950/52. helyrajzi számok is, továbbá a lelőhely összeért a **71863 Egyek – Szöghatár-halom környéke (65.) és a 71867 Egyek – Szög-határ-dűlő 1. (67.)** régészeti lelőhelyekkel. Továbbá pontosította a lelőhely korszak besorolását is: neolitik, késő rézkori (Baden-kultúra), késő bronzkor (halomsíros kultúra), késő bronzkor (Gáva-kultúra), kelta és szarmata telep jelenségekre. A változtatások átvezetése folyamatban van.

**Veszélyeztetettsége:**

A jelenlegi területhasználat veszélyezteti a felszín alatti régészeti jelenségeket. A folyamatos temetkezések a régészeti jelenségeket folyamatosan pusztítják.

Sorszám	Azonosító	Lelőhely szám	Alsószám	Név	Érték	Helyrajzi szám
48	37306	48	-	Tag	Általános	0568/6, 0824/1, 0824/23, 0824/24, 0827/10, 0827/11, 0827/12, 0827/14, 0827/15, 0827/16, 0827/17, 0827/2, 0827/20, 0827/7, 0827/8, 0850/3, 091/2, 0921/10, 0921/11, 0921/20.

**Leírás:**

1971. június 19-én Tóth Béla VB titkár jelentette a Déri Múzeumnak, hogy a bitumen keverő telep számára végzett talajgyegetés során régészeti leletekre bukkantak. A partos területről 20 cm-t szedtek le, ekkor két urnás és két vázas temetkezést bolygattak meg. A bejelentés alapján Sz. Máté Márta 1971-ben végzett ásatást a területen. Bronzkori temető, kora Árpád-kori település és késő középkori település objektumait tárta fel.

A lelőhely összefügg területében és időrendjében is a **37296 Egyek – Vasútállomás (40.)** régészeti lelőhellyel, ahol késő-bronzkor (Gáva-kultúra) telep és temető, Árpád-kori település, szarmata település és középső neolitik (AVK) település leletanyaga került elő.

Békési Ádám 2018-as terepbejárása során a lelőhely területét nyugati irányban kibővítette, a kövesút nyugati oldalára is. Ez által érintetté váltak a 0921/2, 0921/10, 0921/11, 0921/20., a 37296 Vasútállomás (40.) lelőhely miatt már védett helyrajzi számok is. A változtatások átvezetése folyamatban van.

**Veszélyeztetettsége:**

A jelenlegi területhasználat kevésbé veszélyezteti a felszín alatti régészeti jelenségeket. Ugyanakkor a jövőbeli építkezések további régészeti jelenségek bolygatásával járhatnak.

Sorszám	Azonosító	Lelőhely szám	Alsószám	Név	Érték	Helyrajzi szám
49	37318	49	-	Tóparti u. 10.	Általános	1599, 1603, 1607, 1608, 1609, 1610, 1611/1, 1611/2, 1612, 1613/1, 1613/2, 1614, 1615, 1749, 1750, 1751, 1752, 1753, 1754/1, 1754/2, 1755, 1868, 1869,



						1870/1, 1870/2, 1871, 1873/1, 1873/2.
<b>Leírás:</b>						
Balla László, Egyek Tópart u. 10. sz. alatti lakos 1963-ban bejelentette, hogy munka közben sírgödörökre és bronz fülbevalókra bukkant. A lelőhelyet később a tárgyi ingatlantól DNy-i irányba húzódó belterületi dombháton jelölték ki. A bronzkori csontvázas temető pontos határai nem ismertek.						
<b>Veszélyeztetettsége:</b>						
A jelenlegi területhasználat kevésbé veszélyezteti a felszín alatti régészeti jelenségeket. Ugyanakkor a jövőbeli építkezések további régészeti jelenségek bolygatásával járhatnak.						

Sorszám	Azonosító	Lelőhely szám	Alsó szám	Név	Érték	Helyrajzi szám
50	37319	50	-	Erzsébet kert	Általános	1232, 1239, 1240, 1241, 1242, 1243, 1244, 1249, 1250, 1251, 1254, 1619, 1620, 1621, 1622, 1623, 1627, 1628, 1629, 1630, 1631, 1632, 1633, 1634, 1635, 1636, 1637.
<b>Leírás:</b>						
Egyek belterületén, az Ősz utca Erzsébet utca és Bocskai utca közötti szakasza között található magas háton található a régészeti lelőhely. Kovács Tibor 1957-ben, vagy 1962-ben a korabeli nevén Erzsébet kertben a 1 szarmata és 11 avar sírt tárt fel. Továbbá előkerült egy késő bronzkori temetőrészlet is, bár erről nem rendelkezünk pontosabb információkkal. A lelőhely pontos kiterjedése nem tisztázott.						
<b>Veszélyeztetettsége:</b>						
A jelenlegi területhasználat kevésbé veszélyezteti a felszín alatti régészeti jelenségeket. Ugyanakkor a jövőbeli építkezések további régészeti jelenségek bolygatásával járhatnak.						

Sorszám	Azonosító	Lelőhely szám	Alsó szám	Név	Érték	Helyrajzi szám
51	37322	51	-	Rókahát dűlő	Általános	440/1, 625, 626, 629, 633, 634, 635, 636, 637, 638, 639, 640, 641, 642, 643, 644, 645, 646, 647, 648, 649, 650, 651, 652, 653, 654, 655, 656, 657, 658, 659, 660, 661, 662, 663, 664, 665, 666, 667, 668, 669, 670, 671/1, 675, 678, 679, 680, 681,

						682, 683, 684, 685, 686, 687, 688, 689, 690, 698, 699, 700.
<b>Leírás:</b>						
<p>Nevével ellentétben belterületi lelőhely, amely a település északi végén, a Domb utca környezetében, a Tisza utca – Eötvös utca – Pacsirta utca közötti területen található. Ez a terület a Tisza valamikori árteréből kiemelkedő magas, árvízmentes térszín, így mindig alkalmas volt az emberi megtelepedésre. Többször folytak régészeti kutatások a területen: Zoltai Lajos 1906-ban ásott, 1935-ben Sőregi János próbafeltárást vezetett, 1974-ben M. Nepper Ibolya ásott. Ezek során késő-bronzkori (Gáva kultúra) telep, rézkori (Tiszapolgári kultúra) telep és (Bodrogkeresztúri kultúra) temető, késő vaskori kelta csontvázas temető és bronzkori urnasír került elő.</p>						
<b>Veszélyeztetettsége:</b>						
<p>A jelenlegi területhasználat kevésbé veszélyezteti a felszín alatti régészeti jelenségeket. Ugyanakkor a jövőbeli építkezések további régészeti jelenségek bolygatásával járhatnak.</p>						

Sorszám	Azonosító	Lelőhely szám	Alsószám	Név	Érték	Helyrajzi szám
52	41948	52	-	Bodajcs-oldal	Általános	354, 419, 420, 421, 422, 423, 424, 425, 426, 427, 428, 429, 432, 433, 434, 435, 436, 438, 439, 448, 449, 450, 451, 452, 453, 454, 455, 456, 457, 458, 459, 460, 461, 462, 463, 464, 467, 481, 485, 486, 487, 488, 489, 490, 491, 492, 493, 494, 495, 496, 497, 498, 506, 561, 563, 569, 570, 571, 572, 573, 574, 575, 576, 577, 578, 579, 580, 581, 582, 583, 584, 585, 587, 588, 589, 590, 591/1, 591/2, 593, 594, 595, 596, 597, 599, 600, 601, 602, 603, 604, 605, 606, 607, 440/1, 586, 0305/10,

						0305/11, 0305/12, 0305/13, 0305/14, 0305/15, 0305/16, 0305/17, 0305/18, 0305/19, 0305/20, 0305/21, 0305/22, 0305/23, 0305/24, 0305/25, 0305/26, 0305/27, 0305/28, 0305/29, 0305/30, 0305/31, 0305/32, 0305/33, 0305/34, 0305/35.
--	--	--	--	--	--	--

**Leírás:**

A Bodajcs-oldal lelőhely Egyek belterületén található, annak északi részén. Északról a Pacsirta utca, nyugatról a Somogyi Béla és Széchenyi utca, keletről az Ötvös utca, míg délről a Baross utca határolja. Földrajzi értelemben a Bodajcs-patak, azaz a Tiszafüredi-főcsatorna keleti mellékágának nyugati magaspártja. A faluban, a Bodajcs-oldalon kutak, vermek és árkok ásása során rendszeresen kerültek elő régészeti leletek már a 20. sz. legelején is. Lehoczky Tivadar 1903-ban lovastemetkezést talált itt. 1906-ban Zoltai Lajos bronzkori csontvázas temetkezést és tűzhelynyomot tárt fel. 1908-ban Zoltai Lajos Egyek belterületén a Bodajcs-oldalon és a szőlőskertben lévő "bronzkori telepen" ásott. A község szérűskertjében – tárgyi területtől keletre – 1910-ben Zoltai által végzett próbaásatás eredménytelennek bizonyult. 1911-ben Zoltai Lajos a szőlőskerti urnatemetőben, valamint a község belterületén a Bodajcs- és a Kótha-oldalon ásott.

Békési Ádám 2018-as terepbejárása során az Eötvös utca keleti oldalán, egy nagyobb erdőtől északra neolit és Árpád-kori lelőhelyrészt talált, amelyet északnak 310 m hosszan tudott követni. Az új lelőhelyrészt tárgyi lelőhely részének vélte, így ebbe az irányba a lelőhelyet kibővítette. Ez alapján érintetté váltak az alábbi helyrajzi számok is: 440/1 (Eötvös utca), 586, 0305/10, 0305/11, 0305/12, 0305/13, 0305/14, 0305/15, 0305/16, 0305/17, 0305/18, 0305/19, 0305/20, 0305/21, 0305/22, 0305/23, 0305/24, 0305/25, 0305/26, 0305/27, 0305/28, 0305/29, 0305/30, 0305/31, 0305/32, 0305/33, 0305/34, 0305/35. A változtatások átvezetése folyamatban van.

**Veszélyeztetettsége:**

A jelenlegi területhasználat kevésbé veszélyezteti a felszín alatti régészeti jelenségeket. Ugyanakkor a jövőbeli építkezések további régészeti jelenségek bolygatásával járhatnak.

Sorszám	Azonosító	Lelőhely szám	Alsó szám	Név	Érték	Helyrajzi szám
53	41955	53	-	Szőlőskert	Általános	1183, 1186, 1187, 1188, 1191, 1192, 1195, 1196, 1200, 1201, 1205, 1206, 1207, 1208, 1209, 1210, 1211, 1212, 1215, 1216, 1219, 1220, 1223, 1224/1, 1224/2, 1244, 1253, 1255, 1256, 1257, 1258, 1259, 1260, 1261, 1262, 1263, 1264,

						1265, 1266, 1267, 1268, 1269, 1272, 1273, 1276, 1277, 1278, 1282, 1283, 1286, 1287, 1290, 1291, 1293, 1294, 1295, 1296, 1297, 1299, 1300, 1303, 1332, 1355, 1356, 1358, 1361, 1362.
--	--	--	--	--	--	--

**Leírás:**

A lelőhely a mára már nem létező Szőlőskert helyén található. Az egyeki Szőlőskert a II. katonai felmérésen (1869-1887) tűnik fel elsőnek, és az I. világháborús katonai felmérésen utoljára. Valamikor a két világháború között a kertet megszüntetik, és területét elkezdik beépíteni. A II. világháborús térképeken szélén körbe már lakóházakat találunk. A Szőlőskert a mai Ősz utca – Hunyadi János utca – Kurucz utca és Fő utca által határolt területen volt megtalálható. A kert belső útjainak nyomvonalában halad a mai Erzsébet utca, Zrínyi Miklós utca és Bocskai utca. A Zrínyi Miklós utca középső részén egy magas dombhát található, amely ÉNy-nak fordulva érinti az Erzsébet utca északi végét is. Ezen a dombháton található a bronzkori urnatemetőt takaró régészeti lelőhely.

Az urnatemető első leletei 1868-ban és 1870-ben kerültek a nagykállói múzeumba. 1906-an Zoltai Lajos Mikola György bíróságot viselt gazda földjén bronzkori urnasírt és szarmata teleprészletet talált. Ugyanitt néhány nappal korábban Jósa András urnasírokat tárt fel. A próbafeltárás kiterjedt még Kalmár József földjére (Mikola Gy. É-i szomszédja), ahol 1905-ben két urna került elő, és Berkes József szőlőjére (Mikola 3. vagy 4. szomszédja). 1906 szeptemberében ismét a Berkes, a Mikola és a Kalmár szőlőben, valamint Szincsák János szőlőjében (Berkes György földjétől 100m-re D-re) kutatott Zoltai Lajos. 1909-ben a község alatt, a füredi út és az új temető között csekély eredménnyel vezetett feltárás. Ugyanebben az évben kutatott a kert második járásában, a kaputól, a hatodik parcellától fogva, 150m” sugarú körben. Az feltárások 1910 és 1911-ben is folytatódtak. Csalog József 1952. évi leletmentése során bronzkori temető- és teleprészletet tárt fel. Kovács Tibor 13 késő bronzkori urnasírt és 4 az urnasírok által megbolygatott melléklet nélküli zsugorított vázas temetkezést tárt fel 1962-ben.

Jól látszik, hogy a lelőhely egy nagy kiterjedésű, intenzív, nagy sírszámú urnatemető. A '60-70-es évek végére az utcák és lakásállomány jó részben kialakult az fenti utcákban. Ennek köszönhető, hogy az utóbbi időkben nem kerültek elő újabb sírok. (Vagy nem jutott el az információ a Múzeumhoz, hivatalos szervekhez.)

**Veszélyeztetettsége:**

A jelenlegi területhasználat kevésbé veszélyezteti a felszín alatti régészeti jelenségeket. Ugyanakkor a jövőbeli építkezések további régészeti jelenségek bolygatásával járhatnak.

Sorszám	Azonosító	Lelőhely szám	Alsószám	Név	Érték	Helyrajzi szám
54	41956	54	-	Község alatt, a füredi út és az új temető között	Általános	1333, 1334, 1335, 1336, 1337, 1338, 1339, 1340, 1341, 1342, 1344, 1345, 1346, 1347, 1348, 1349, 1350, 1351, 1352, 1507/1, 253,

						254, 255/1, 255/2, 256, 257, 258.
--	--	--	--	--	--	--------------------------------------

**Leírás:**

Nevével ellentétben ez a lelőhely is belterületen található. Az 1900-as évek elején, a lelőhely előkerülésekor még itt, a jelenlegi Tavasz utcánál volt a település déli határa. Az új temetőként jelölt rész a mai Bartók Béla – Árpád – Tavasz – Fő – Erzsébet utcák által határolt területen található temetőre vonatkozott. Mivel a szakirodalomba a fenti néven került be a lelőhely, utólag nem változtatták meg a nevét.

Idézve a Múzeumi adattárból: „Közvetlenül a falu alatt, a szőlőskert felől, a füredi út szélén, a temető felől más korábban is kerültek elő urnák. Zoltai Lajos 1908-ban 4 urnás és egy csontvázas temetkezést tárt fel. 1909-ben, a füredi út és a temető között még 2 vázas temetkezés került elő.”

A terület a feltárások során a szőlőskert ÉNy-i sarkához tartozott, így akár a 41955 Szőlőskert (53.) lelőhely folytatása is lehet. A korabeli kutatások pontszerű volta miatt a lelőhely pontos határa nem ismert.

**Veszélyeztetettsége:**

A jelenlegi területhasználat kevésbé veszélyezteti a felszín alatti régészeti jelenségeket. Ugyanakkor a jövőbeli építkezések további régészeti jelenségek bolygatásával járhatnak.

Sorszám	Azonosító	Lelőhely szám	Alsószám	Név	Érték	Helyrajzi szám
55	41957	55	-	Polgármesteri Hivatal	Általános	1507/2, 1507/3, 3, 4, 5, 6/2, 7, 9, 924.

**Leírás:**

A lelőhely Egyek belterületén, a Fő utca 3. szám alatt található. 2003. május 19.-én Bálint Marianna régész a Polgármesteri Hivatalban járt, ahol tájékoztatták arról, hogy a hivatal bővítése során, 2003 tavaszán régészeti lelőhelyet bolygattak meg. Az épület már állt, így további megfigyelésre és leletmentésre lehetőség nem volt. A lelőhely összefügg területében és időrendjében is a **37295 Egyek – Pota-köz (39.)** régészeti lelőhellyel, ahol késő neolitikus település, kora bronzkori település és bronzkori csontvázas temető található. Utóbbi lelőhelyen Zoltai Lajos 1906-ban végzett is feltárásokat, majd 1954-ben Balogh István is próbafeltárt a területen.

**Veszélyeztetettsége:**

A jelenlegi területhasználat kevésbé veszélyezteti a felszín alatti régészeti jelenségeket. Ugyanakkor a jövőbeli építkezések további régészeti jelenségek bolygatásával járhatnak.

Sorszám	Azonosító	Lelőhely szám	Alsószám	Név	Érték	Helyrajzi szám
56	38371	56	-	Villongó-halom	Általános	0692/9, 0693, 0694/4, 0694/41, 0694/62, 0694/63, 0694/7, 0724, 0198/1, 0198/2, 0199.

**Leírás:**

Egyek külterületén, a régi Debreceni földút és a Meggyesi-erdő északi részén, a Megyesi csárdamúzeum északi szélén található a rézkori kurgán (halomsír.) A II. világháborús térképekig Megyes-halomként volt ismert, neve ezek után változott meg. Környezetéből 6-7 m-re emelkedik ki, területe erdősült.

**Veszélyeztetettsége:**

A jelenlegi területhasználat kevésbé veszélyezteti a felszín alatti régészeti jelenségeket.

Sorszám	Azonosító	Lelőhely szám	Alsószám	Név	Érték	Helyrajzi szám
57	58645	57	-	Kis-Szék-halom	Általános	0839.
<b>Leírás:</b>						
A 33. sz. főút Egyeki leágazásától, illetve a Patkós csárdától keletre 1,2 km-re a Nagy-Csatak-lapos nyugati magas partján, a Csőke-parton áll a környezetéből alig 3 m magasan kiemelkedő rézkor kurgán (halomsír). Területe elnyúlt a folyamatos mezőgazdasági művelés miatt. A Hortobágyi Nemzeti Park nyilvántartásában Görbeszék-halomként szerepel. (Történeti térképeken, Görbe-Székhalomként is feltűnik.)						
<b>Veszélyeztetettsége:</b>						
A jelenlegi területhasználat veszélyezteti a felszín alatti régészeti jelenségeket. A folyamatos művelés koptatja a halom palástját.						

Sorszám	Azonosító	Lelőhely szám	Alsószám	Név	Érték	Helyrajzi szám
58	58646	58	-	Dinnyés-halom	Általános	0818/151, 0818/152, 0818/154, 0818/155, 0818/181, 0818/182, 0818/191, 0818/74, 0818/75, 0818/76, 0818/77, 0818/78.
<b>Leírás:</b>						
A 33. sz. főút Egyeki leágazásától, illetve a Patkós csárdától keletre 3 km-re a Nagy-Csatak-lapos keleti magas partján, a Sós-fenek határrészen áll a környezetéből alig 3 m magasan kiemelkedő rézkor kurgán (halomsír). Területe elnyúlt a folyamatos mezőgazdasági művelés miatt. A történeti térképeken feltüntették, mint fontos határjelző halmot.						
<b>Veszélyeztetettsége:</b>						
A jelenlegi területhasználat veszélyezteti a felszín alatti régészeti jelenségeket. A folyamatos művelés koptatja a halom palástját.						

Sorszám	Azonosító	Lelőhely szám	Alsószám	Név	Érték	Helyrajzi szám
59	58647	59	-	Stázsa-halom	Általános	0501/3.
<b>Leírás:</b>						
Egyek Telekháza településrész Pillangó utca északi végétől 700 m-re délkeletre, egy erdőben található a rézkori kurgán (halomsír). Környezetéből kb, 4 méterre emelkedik ki. A halomsír egy partfal szélén, korábbi Tisza-part, vagy ártér szélén található.						
<b>Veszélyeztetettsége:</b>						
A jelenlegi területhasználat kevésbé veszélyezteti a felszín alatti régészeti jelenségeket. Az erdőművelés koptathatja a halom palástját, de az alapsírt nem bolygathatja.						

Sorszám	Azonosító	Lelőhely szám	Alsó szám	Név	Érték	Helyrajzi szám
60	55277	60	-	Félhalom	Általános	0827/16, 0827/23, 0827/25, 0827/26, 0827/4.
<b>Leírás:</b>						
<p>Egyek Félhalom település résztől ÉNy-ra, a Fő utca keleti oldalán egy mára erdősült korábbi homokbánya keleti oldalán került elő Aranyos Annamária és Bálint Marianna 2006. évi helyszíni szemléje során a lelőhely. Felszántott területen, süppedős, száraz homokban, rossz látási viszonyok között, alacsony lelet sűrűség állapították meg. Aranyos Annamária és Szilágyi Krisztián 2010-ben ismét szemlét tartott a lelőhelyen, ahol akkor már jó látási viszonyok mellett intenzív lelőhelyként írták azt le. A lelőhely egy részét a korábbi homokbánya elvihette. A gyűjtött leletanyag alapján középső neolit (AVK), szarmata, késő Avar, Árpád-kori és késő középkori település volt a területen. Továbbá gyűjtöttek kora Árpád-kori sírokra utaló leleteket is a felszínen. A lelőhely DNY-i folytatása a hasonló korszak besorolással bíró <b>75557 Egyek – Cseppentői Temető (81.)</b> régészeti lelőhelynek. Összevonásuk indokolt lenne.</p>						
<b>Veszélyeztetettsége:</b>						
<p>A jelenlegi területhasználat kevésbé veszélyezteti a felszín alatti régészeti jelenségeket. A két szemle között a felszínre nagyobb mennyiségű leletanyag került, sírokra jellemző leletanyagokkal együtt. Ezek alapján vagy volt egy mélyebb bolygatás – pl.: talajlazítás – a területen, vagy a régészeti jelenségek csekély mélységben találhatóak. Így a szántás során folyamatosan pusztulnak.</p>						

Sorszám	Azonosító	Lelőhely szám	Alsó szám	Név	Érték	Helyrajzi szám
61	59056	61	-	Tiszafüred – Lipcsei rész	Általános	Egyek: 0813/2, 0813/34, 0813/35, 0813/36, 0813/37. Tiszafüred: 0188, 0189/1, 0189/2, 0189/3, 0189/4, 0189/5, 0189/6, 0189/7, 0189/8.
<b>Leírás:</b>						
<p>A lelőhely Egyek déli határában, az egykori élővíz-folyásokkal tagolt területen, a Lipcsei-rész nevű dűlőben található. Aranyos Annamária és Bálint Marianna 2008-as szemléje során, közepes látási viszonyok között (őszi gabona, repce, frissen boronált szántás) kevés őskori és szarmata kerámiatöredéket talált. A lelőhely déli része Tiszafüred határába esik.</p>						
<b>Veszélyeztetettsége:</b>						
<p>A jelenlegi területhasználat kevésbé veszélyezteti a felszín alatti régészeti jelenségeket.</p>						

Sorszám	Azonosító	Lelőhely szám	Alsó szám	Név	Érték	Helyrajzi szám
62	61564	62	-	Kígyós-fenek	Általános	0383/1, 0390/8, 2548, 2549/1, 2549/2, 2550, 2551, 2552, 2553, 2554, 2555, 2556, 2557, 2569, 2577,

						2578, 2579, 2580, 2581, 2582, 2586.
<b>Leírás:</b>						
Egyek Telekháza településrész Dny-i részén, a Napsugár utcában, illetve attól nyugatra található homokháton Aranyos Annamária és Dani János 2008-as helyszíni szemléje során jó látási viszonyok között egy késő rézkori (Baden kultúra) településére utaló leletanyagot gyűjtött. A lelőhelyet intenzívként írták le. A homokhát legmagasabb részén – a műholdfelvételek alapján – valamikor 2004 és 2008 között egy kb. 40x20 m nagyságú téglalap alakú területen homokkitermelő gödör létesül.						
<b>Veszélyeztetettsége:</b>						
A jelenlegi területhasználat – sekély mélységű mezőgazdasági művelés – kevésbé veszélyezteti a felszín alatti régészeti jelenségeket. A homokbányászat során azonban régészeti jelenségeket pusztulhatnak el, amennyiben annak területe tovább növekedik.						

Sorszám	Azonosító	Lelőhely szám	Alsó szám	Név	Érték	Helyrajzi szám
63	61568	63	-	Telekháza, Zalka Máté utca	Általános	0390/8, 0391/7, 0450, 0477/29, 0477/30, 0477/31, 0477/32, 0477/33, 2561, 2562, 2563, 2564, 2565, 2566, 2567, 2568/1, 2568/2, 2568/3, 2568/4, 2568/5, 2568/6, 2569, 2570, 2571, 2572/1, 2594, 2595, 2596/1, 2596/10, 2596/11, 2596/12, 2596/13, 2596/14, 2596/15, 2596/16, 2596/17, 2596/18, 2596/19, 2596/2, 2596/20, 2596/21, 2596/22, 2596/23, 2596/3, 2596/4, 2596/5, 2596/6, 2596/7, 2596/8, 2596/9, 2597, 2598, 2599, 2600, 2601/1, 2601/2, 2602/1, 2602/2, 2603, 2604, 2605, 2606, 2607, 2608, 2609, 2610, 2611, 2612, 2657, 2658, 2670, 2671, 2672, 2684, 2685, 2686.



<b>Leírás:</b>						
<p>Egyek Telekhát nevű település részén, a Gagarin és Rózsa utcák északi végében kezdődő mezőgazdasági művelésű területen, amely egyben a Tisza egykori medrének déli partja is. A lelőhely területén az első ismert megtelepedés a késő-rézkori Baden kultúrához köthető. Fő korszaka azonban az Árpád-kori és középkori faluhely.</p> <p>A lelőhely összefügg a 25269 Egyek – Telekháza (1.) templom, 37292 Egyek – Telekháza (36.) templom körüli temető és a 25270 Egyek - Telekháza (02.) kora újkori faluhely régészeti lelőhelyekkel. Ezekkel együtttest képezve az egész Telekháti településrészt lefedik.</p>						
<b>Veszélyeztetettsége:</b>						
<p>A jelenlegi területhasználat kevésbé veszélyezteti a felszín alatti régészeti jelenségeket. A lelőhely nagyobb része szántóföldekre esik, kisebb területe a Telekhát településrész telkei alá. (Gagarin, Virág, Napsugár és Telek utcák által határolt területen.) Utóbbi részen a lelőhelyet a beépítések földmunkái veszélyeztethetik.</p>						

Sorszám	Azonosító	Lelőhely szám	Alsószám	Név	Érték	Helyrajzi szám
64	71857	64	-	Kovács-tanya	Általános	0325/2, 0325/37, 0325/48, 0325/5, 0325/50, 0325/60, 0325/61, 0326/2, 0327/1, 0327/4, 0327/8, 0328/3, 0328/4, 0328/7, 0328/8, 0329, 0330/1, 0330/3.
<b>Leírás:</b>						
<p>Egyektől keletre, a Gyepmesteri telep és a volt Tiszatáj Tsz telepe közötti területen Aranyos Annamária és Bálint Marianna 2009-es helyszíni szemléje során szarmata leletanyagot talált. A lelőhely valószínűleg a volt Tsz. telep alatt is folytatódik. A szemle során rossz látási viszonyok között kevés kerámiát gyűjtöttek. A lelőhely területét részben művelik, részben rét, és részben beépített.</p>						
<b>Veszélyeztetettsége:</b>						
<p>A jelenlegi területhasználat kevésbé veszélyezteti a felszín alatti régészeti jelenségeket. Ugyanakkor a jövőbeli építkezések további régészeti jelenségek bolygatásával járhatnak.</p>						

Sorszám	Azonosító	Lelőhely szám	Alsószám	Név	Érték	Helyrajzi szám
65	71863	65	-	Szöghatár-halom környéke	Általános	0345, 0348, 0950/1, 0950/52, 0950/8, 0951/1, 0951/2, 0951/3, 0952/29, 0952/30, 0952/31, 0952/32, 0952/33.
<b>Leírás:</b>						
<p>Egyek K-i határában a telekházi műút D-i oldalán, a Szög-határ-dűlő határrészben található a <b>30458 Szöghatár-halom rézkori kurgán (halomsír) (7.)</b>. A környezeténél kb. 6 m-rel magasabb halom egykor temetőként használták, az É-i oldalát útépítéssel pusztították el. A halom 2009-es helyszíni</p>						

szemléje során Aranyos Annamária és Bálint Marianna őskori leletanyagot gyűjtött a halom körül, illetve az attól délre és keletre eső területeken. A szemlét 2010-ben Aranyos Annamária és Szilágyi Krisztián megismételte, akkor a lelőhely korábban gazzal fedett K-i részén, a boronátlan szántásban, közepesen intenzív lelőhelyre utaló szóródást regisztráltak.

A lelőhely 0348 helyrajzi számú ingatlanára került az új szennyvíztisztító telep. Az építést megelőző régészeti terepbejárást Békési Ádám vezette 2018 decemberében. Ennek során a lelőhely területét kis mértékben délnyugati irányban kibővítette, ami által érintetté váltak a 0952/29 és 0952/30. helyrajzi számok is. A korszak besorolást is pontosította: középső-neolitik (AVK) telep, kelta telep és szarmata telep.

Az elkészült dokumentációban régészeti megfigyelést írtak elő a beruházás földmunkái során.

A változtatások átvezetése folyamatban van.

A lelőhely érinti a kialakított Ipari Park területét. Az ott végzett földmunkák régészeti feltárást vonnak maguk után.

**Veszélyeztetettsége:**

A jelenlegi területhasználat kevésbé veszélyezteti a felszín alatti régészeti jelenségeket.

Sorszám	Azonosító	Lelőhely szám	Alsó m	Név	Érték	Helyrajzi szám
66	71865	66	-	Papp-halom 2.	Általános	0345, 0346/93, 0348, 0952/34, 0952/35, 0952/36, 0952/37.

**Leírás:**

Egyektől keletre, a Telekháti úttól és a Szőghatár-halomtól délre, 370 m-re található a őskori és szarmata leletanyaggal jellemzett régészeti lelőhely. Lokalizálását Aranyos Annamária és Bálint Marianna végezte el 2009-ben, majd 2010-ben Aranyos Annamária és Szilágyi Krisztián Antal véglegesítette területét. A 2009-es helyszíni bejárás során rendkívül intenzív lelőhelynek bizonyult. A 2010-es helyszíni szemlén közepes látási viszonyok között (őszi boronátlan szántás) lehatárolták az ÉNy-i irányba húzódó lelőhelyet. A lelőhely ÉNy-i része közepesen intenzívnek bizonyult.

Továbbá a lelőhely ÉNy-i részén található a **30456 Egyek – Papp-halom (5.)** késő rézkorra datált kurgán (halomsír.)

**Veszélyeztetettsége:**

A jelenlegi területhasználat – sekély mélységű földművelés – kevésbé veszélyezteti a felszín alatti régészeti jelenségeket.

Sorszám	Azonosító	Lelőhely szám	Alsó m	Név	Érték	Helyrajzi szám
67	71867	67	-	Szög-határ-dűlő 1.	Általános	0952/29, 0952/30, 0952/31, 0952/32, 0952/33, 0952/34, 0953/2, 0954/77, 0954/78.

**Leírás:**

Egyektől keletre, a Telekháti úttól és a Szőghatár-halomtól délre 230 m-re egy ÉNy-DK irányú alacsony szántott dombháton Aranyos Annamária és Bálint Marianna 2009-es szemléje során intenzív őskori és szarmata lelőhelyet regisztrált. A lelőhely területe jelenleg is szántó.

**Veszélyeztetettsége:**

A jelenlegi területhasználat kevésbé veszélyezteti a felszín alatti régészeti jelenségeket.

Sorszám	Azonosító	Lelőhely szám	Alsószám	Név	Érték	Helyrajzi szám
68	71869	68	-	Szög-határ-dűlő 2.	Általános	0952/25, 0952/26, 0952/27, 0952/28, 0953/2, 0954/67, 0954/68, 0954/69.
<b>Leírás:</b>						
Egyek délkeleti oldalán, a Tiszafüredi főcsatorna déli partján, a vasúttól északra, a Szög-határ-dűlő határrészben található. A 2009-es helyszíni bejárás során kevésbé intenzív őskori és középkori leletanyaggal jellemzett lelőhely kerül elő. A lelőhely területi kapcsolatban áll a <b>30454 Egyek – Kendertag</b> lelőhellyel, amelyen egy bronzdepó került elő 1935-ben. Elképzelhető, hogy jelen lelőhely népessége rejthette el a depót.						
<b>Veszélyeztetettsége:</b>						
A jelenlegi területhasználat – sekély mélységű földművelés – kevésbé veszélyezteti a felszín alatti régészeti jelenségeket.						

Sorszám	Azonosító	Lelőhely szám	Alsószám	Név	Érték	Helyrajzi szám
69	71871	69	-	Damjanich utca	Általános	0950/33, 0950/34, 0950/40, 0950/41, 2111, 2319, 2320, 2321, 2322/1, 2323, 2324, 2325/1, 2325/2, 2326, 2327, 2328/1, 2332, 2333/2, 2339, 2341, 2342, 2343, 2344, 2345, 2346, 2347, 2348, 2349.
<b>Leírás:</b>						
A Damjanich utca keleti végétől az új temető irányába induló földút két oldalán Aranyos Annamária és Bálint Marianna 2009-es szemléje során intenzív őskori lelőhelyet regisztrált. A lelőhely területe jelenleg is szántó, kis mértékben belóg az utolsó belterület ingatlanok alá. Békési Ádám 2018-as terepbejárása során a lelőhely területét minimális mértékben keletnek bővítette, de az érintett helyrajzi számok köre nem bővült. A lelőhely korszak besorolását is pontosította: neolitik / rézkori telep, bronzkori telep és szarmata telepre. A változtatások átvezetése folyamatban van.						
<b>Veszélyeztetettsége:</b>						
A jelenlegi területhasználat kevésbé veszélyezteti a felszín alatti régészeti jelenségeket.						

Sorszám	Azonosító	Lelőhely szám	Alsószám	Név	Érték	Helyrajzi szám
70	71873	70	-	Szög-határ-dűlő 3.	Általános	0950/21, 0950/22, 0950/23, 0950/24, 0950/25, 0950/26, 0950/27, 0950/28, 0950/36, 0950/37, 0950/38, 2311,

						2312, 2313, 2314, 2315.
<b>Leírás:</b>						
A Tópart utca keleti végétől induló földút északi oldalán, a település szélétől 150 m-re Aranyos Annamária és Bálint Marianna 2009-es szemléje során kevésbé intenzív őskori lelőhelyet regisztrált. A lelőhely területe jelenleg is szántó, kis mértékben belóg a dűlőt északi oldalán található tanya ingatlanára.						
<b>Veszélyeztetettsége:</b>						
A jelenlegi területhasználat kevésbé veszélyezteti a felszín alatti régészeti jelenségeket.						

Sorszám	Azonosító	Lelőhely szám	Alsószám	Név	Érték	Helyrajzi szám
71	71875	71	-	Ürge-hát	Általános	0360/1, 0501/3, 0506, 0510/2.
<b>Leírás:</b>						
Egyek Telekháza település résztől délre 860 m-re, az Ohat-Hortobágy-Debrecen kövesút két oldalán, az Ürge-hát dűlőben, szántott területeken Aranyos Annamária és Bálint Marianna 2009-es szemléje során közepesen intenzív őskori és szarmata lelőhelyet regisztrált. A lelőhely kisebb része az út nyugati, nagyobb része a keleti oldalára esik.						
<b>Veszélyeztetettsége:</b>						
A jelenlegi területhasználat kevésbé veszélyezteti a felszín alatti régészeti jelenségeket.						

Sorszám	Azonosító	Lelőhely szám	Alsószám	Név	Érték	Helyrajzi szám
72	72771	72	-	Telekháza, Godojakert	Általános	Egyek: 0477/10, 0477/11, 0477/12, 0477/15, 0477/6, 0477/7, 0477/8, 0477/9.  Tiszacsege: 0628, 0634/10, 0634/7, 0634/8, 0634/9.
<b>Leírás:</b>						
Tiszacsege és Egyek közigazgatási határán, Telekháza település résztől 1,1 km-re ÉK-re, a kövesút északi oldalán Domboróczki László 2004-es helyszíni szemléje során több korszakos régészeti lelőhelyet regisztrált. A megfigyelt leletanyag alapján kora neolitik (Körös-kultúra vége), rézkor és bronzkori település is állhatott itt a történelmi korokban. A lelőhely területe a régi Tisza meder, jelenleg Ohat-Völgyes-ér keleti magas partján található, szántóföldeken.						
<b>Veszélyeztetettsége:</b>						
A jelenlegi területhasználat kevésbé veszélyezteti a felszín alatti régészeti jelenségeket.						

Sorszám	Azonosító	Lelőhely szám	Alsószám	Név	Érték	Helyrajzi szám
73	72773	73	-	Kígyós-fenek	Általános	0383/1, 0383/2, 0392/2, 0392/6.
<b>Leírás:</b>						

Egyek Telekháza település résztől nyugatra 600 m-re, a **30463 Nyerges-halom (12.)** északi oldalán, egy korábbi Tisza-meder észak-dél irányú magas partján Domboróczki László 2004-es helyszíni szemléje során középső neolit (AVK) lelőhelyet regisztrált. Beszámolójában megemlíti, hogy kerámia anyagon kívül agyaggal tapasztott házakra utaló patics töredékeket is talált. A lelőhely szántott területekre esik.

**Veszélyeztetettsége:**

A jelenlegi területhasználat kevésbé veszélyezteti a felszín alatti régészeti jelenségeket.

Sorszám	Azonosító	Lelőhely szám	Alsó m	Név	Érték	Helyrajzi szám
74	73111	74	-	Ragáli	Általános	0932/49, 0932/51, 0932/53, 0932/54, 0932/55, 0932/56.

**Leírás:**

A Rákóczi Ferenc utca nyugati végén található Tiszafüredi-főcsatorna hídjától ÉNy-ra, a főcsatorna nyugati magas partján Aranyos Annamária és Szilágyi Krisztián 2010-es helyszíni szemléje során, viszonylag rossz látási viszonyok között (őszi gabona, boronálatlan őszi szántás, újkori törmelék) gyér őskori lelőhelyet azonosítottak. A lelőhely egy É-D irányú alacsony dombhát északi, magasabb részére korlátozódik.

**Veszélyeztetettsége:**

A jelenlegi területhasználat kevésbé veszélyezteti a felszín alatti régészeti jelenségeket.

Sorszám	Azonosító	Lelőhely szám	Alsó m	Név	Érték	Helyrajzi szám
75	73113	75	-	Hosszú-hát	Általános	025/15, 025/18, 025/19, 025/20, 025/21, 025/22, 025/23, 025/24, 025/25, 025/26, 025/28, 025/29, 025/30, 025/31, 025/34, 025/35, 025/36, 025/37, 026, 027/1, 067/1, 0932/100, 0932/101, 0932/10, 0932/104, 0932/105, 0932/106, 0932/107, 0932/108, 0932/109, 0932/112, 0932/113, 0932/49, 0932/96, 0932/97, 0932/98, 0932/99, 0933, 0934/1, 0934/10,

						0934/127, 0934/128, 0934/132, 0934/2, 0934/3, 0934/4, 0934/5, 0934/6, 0934/7, 0934/8.
--	--	--	--	--	--	--

**Leírás:**

A Rákóczi Ferenc utca nyugati végén található Tiszafüredi-főcsatorna hídjától 430 m-re nyugatra a dűlőútra keresztben, észak-dél irányban húzódik a környezetéből 2-2,5 m-re kiemelkedő hát. Jelenleg szántóföldi művelés alatt áll, de ÉNy-i sarkára esett a korábbi – mára teljesen felszámolt – Attila-telep. Ennek a területnek a 2010-es helyszíni szemléje során azonosította Aranyos Annamária és Szilágyi Krisztián a neolitikus és szarmata régészeti lelőhelyet. Tárgyi lelőhely alig 30 m-re keletre található a **37304 Attila-telep (46.)** bronzkori csontvázas temető lelőhelytől.

**Veszélyeztetettsége:**

A jelenlegi területhasználat kevésbé veszélyezteti a felszín alatti régészeti jelenségeket.

Sorszám	Azonosító	Lelőhely szám	Alsószám	Név	Érték	Helyrajzi szám
76	73117	76	-	Tokmány-tábla	Általános	059/7, 059/8, 059/9.

**Leírás:**

A Rákóczi Ferenc utca nyugati végén található Tiszafüredi-főcsatorna hídjától 1,2 km-re nyugatra, a korábbi Attila-teleptől DNy-ra eső Tokmány-tábla északi részében 2010-es helyszíni szemléjük során Aranyos Annamária és Szilágyi Krisztián rossz látási viszonyok közt (boronátlan őszi szántás, újkori törmelék) kevés (1 db) kerámia töredéket gyűjtöttek. A területre felvettek egy kis méretű – 115 x 80 m – lelőhelyet.

**Veszélyeztetettsége:**

A jelenlegi területhasználat kevésbé veszélyezteti a felszín alatti régészeti jelenségeket.

Sorszám	Azonosító	Lelőhely szám	Alsószám	Név	Érték	Helyrajzi szám
77	73119	77	-	Pecsér-hát	Általános	046/2.

**Leírás:**

A Rákóczi Ferenc utca nyugati végén található Tiszafüredi-főcsatorna hídjától 2 km-re délnyugatra, a Tiszafüredi dűlőúttól délre 420 m-re, a Szent-Nyilas-erdő nyugati oldalán, a Pecsér-hát dűlőben található a lelőhely. Aranyos Annamária és Szilágyi Krisztián 2010-es helyszíni szemléjük során rossz látási viszonyok között (betárcsázott gabonaszár, őszi gabona) gyér őskori lelőhelyet azonosítottak.

**Veszélyeztetettsége:**

A jelenlegi területhasználat kevésbé veszélyezteti a felszín alatti régészeti jelenségeket.

Sorszám	Azonosító	Lelőhely szám	Alsószám	Név	Érték	Helyrajzi szám
78	73121	78	-	Hetvenhármás-dűlő	Általános	0348, 0359, 0370/1.

**Leírás:**

Egyektől keletre a Telekháza felé vezető útról a Szöghatár halomnál keletnek leágazó földút két oldalán, a halomtól 520 m-re keletre található a lelőhely. A dűlőút itt egy dombháton halad keresztül.

Aranyos Annamária és Szilágyi Krisztián 2010-es helyszíni szemléjük során itt közepes látási viszonyok között (boronátlan őszi szántás) gyér szarmata lelőhelyet azonosítottak. A lelőhely érinti a kialakított Ipari Park területét. Az ott végzett földmunkák régészeti feltárást vonnak maguk után.

**Veszélyeztetettség:**

A jelenlegi területhasználat kevésbé veszélyezteti a felszín alatti régészeti jelenségeket.

Sorszám	Azonosító	Lelőhely szám	Alsószám	Név	Érték	Helyrajzi szám
79	73953	79	-	Kétöklű-halom nyugat	Általános	0346/141, 0348.

**Leírás:**

Hortobágy puszta ohati részén, az egyeki oldalon, a Bodács-ere és a vasút között két halomból álló rézkori kurgán (halomír) található, amely **30457** azonosító szám alatt **Kétöklű** néven tart nyilván a közhiteles adatbázis. (A KÖH Debreceni Reg. Ir. adatközlése szerint a lelőhely a Hortobágyi Nemzeti Park nyilvántartásában Kisökör-halom néven szerepel.) A halom körül végzett terepbejárást 2010-ben Bocsi Zsófia, melynek során megállapította, hogy a halom körül, illetve attól nyugat, északnyugat irányban egy intenzív középső neolitik (AVK) lelőhely található. A szuper pozíció alapján a korábbi neolitik telep fölé építették fel a rézkorban a halomsírt. Mivel a földet a környékről szedték össze, a neolitik telep föld alatt található objektumait jelentősen bolygathatták, illetve a humuszréteget nem részben eltávolíthatták róla. Ennek köszönhetően az eke minden évben nagy mennyiségű kerámiát szánt fel a felszínre. Jelenleg mind a halmok, mind a lelőhely területe mezőgazdasági művelés alatt áll.

**Veszélyeztetettség:**

A jelenlegi területhasználat kevésbé veszélyezteti a felszín alatti régészeti jelenségeket.

Sorszám	Azonosító	Lelőhely szám	Alsószám	Név	Érték	Helyrajzi szám
80	75555	80	-	Cseppentői Erdőalja	Általános	0821/18, 0821/2, 0827/21, 0827/22, 0827/23.

**Leírás:**

Egyek és Félhalom között félúton, a kövesúttól, illetve a Cseppentő-halomtól 100 m-re DK-re található a lelőhely. Aranyos Annamária és Szilágyi Krisztián 2010-es helyszíni szemléjük során, jó látási viszonyok között intenzív középső neolitik (AVK) lelőhelyet azonosítottak. A lelőhely nagy része szántóföldekre esik, csak déli végén található erdősáv, amely egyben a Kis-Csatak-lapos mocsár szélét is képezi.

**Veszélyeztetettség:**

A jelenlegi területhasználat kevésbé veszélyezteti a felszín alatti régészeti jelenségeket.

Sorszám	Azonosító	Lelőhely szám	Alsószám	Név	Érték	Helyrajzi szám
81	75557	81	-	Cseppentői temető	Általános	0827/22, 0827/23.

**Leírás:**

Egyek és Félhalom között félúton, a kövesúttól, illetve a Cseppentő-halomtól 100 m-re DNy-ra található a lelőhely. Aranyos Annamária és Szilágyi Krisztián 2010-es helyszíni szemléjük során, jó látási viszonyok között intenzív középső neolitik (AVK), bronzkori, szarmata, késő avar, kora Árpád-kori és késő középkori településekre, és kora Árpád-kori temetőre utaló leletanyagot gyűjtöttek. A lelőhely ÉK-

i folytatása a hasonló korszak besorolással bíró **55277 Egyek – Félhalom (60.)** régészeti lelőhelynek. Összevonásuk indokolt lenne. Jelenleg területe mezőgazdasági művelés alatt áll.

**Veszélyeztetettsége:**

A jelenlegi területhasználat kevésbé veszélyezteti a felszín alatti régészeti jelenségeket.

Sorszám	Azonosító	Leőhely szám	Alsám	Név	Érték	Helyrajzi szám
82	75559	82	-	Telekházi út mente	Általános	0370/1, 0373, 0378/6, 0378/7, 0378/8, 0379, 0382/7, 0382/3, 0382/4, 0382/5, 0382/6, 0378/8, 0378/9, 0378/10, 0378/11.

**Leírás:**

Egyek és Telekháza között félúton, a Szőghatár-halomtól északra egy ÉNy-DK irányú dombhát keresztezi az utat. A hát egy régi Tisza meder magaspártját képezi. Szilágyi Krisztián 2010-es terepbejárás során közepesen intenzív középső neolitikus lelőhelyet talál, amely az egész háton végigvonul.

Békési Ádám 2018-as terepbejárása során a lelőhely területét mind északi, mind déli irányban jelentősen kibővítette. Ez által a következő helyrajzi számok is érintetté váltak: 0382/3, 0382/4, 0382/5, 0382/6, 0378/8, 0378/9, 0378/10, 0378/11. A korábban ismert középső neolitikus (AVK) leletanyag mellett késő rézkori (Baden-kultúra), bronzkori és avar leletanyagot gyűjtött.

A változtatások átvezetése folyamatban van.

**Veszélyeztetettsége:**

A jelenlegi területhasználat kevésbé veszélyezteti a felszín alatti régészeti jelenségeket.

Sorszám	Azonosító	Leőhely szám	Alsám	Név	Érték	Helyrajzi szám
83	82269	83	-	Cseppentői-erdő	Általános	0821/18, 0821/2, 0821/3, 0827/12, 0827/20, 0827/21, 0827/22.

**Leírás:**

Egyek és Félhalom között félúton, a kövesúttól, illetve a Cseppentő-halomtól 300 m-re K-re található a lelőhely. Szilágyi Krisztián 2012-es terepbejárása során a Cseppentői-erdő szélén Árpád-kori leletanyagot talált. A bejárás előzménye egy nem részletezett 2011-es lelet beszolgáltatás a Déri Múzeumba. A lelőhely egy ÉK-DNy irányú dombháton található, amelynek északi fele mezőgazdasági művelés alatt áll, déli fele telepített erdő. Az erdő alá művelés mélyszántással jár, így valószínűleg az ide eső föld alatti régészeti jelenségek jelentősen károsodtak.

**Veszélyeztetettsége:**

A jelenlegi területhasználat kevésbé veszélyezteti a felszín alatti régészeti jelenségeket.

Sorszám	Azonosító	Leőhely szám	Alsám	Név	Érték	Helyrajzi szám
84	85575	84	-	Ohati útfél	Általános	0498/70, 0501/3, 0501/6, 0501/7,



						2737, 2738, 2739, 2740, 2741, 2742, 2744, 2745/3, 2745/5.
<b>Leírás:</b>						
<p>Egyek Telekhát település részen, a Gagarin utca és a Pillangó utca kereszteződésétől keletre eső területen, egy raktárépület építése kapcsán 2013-ban helyszíni szemlét végzett Aranyos Annamária. Megállapításai alapján a lelőhely északnyugati oldalán a település épületei állnak, a déli oldalát tereprendezéssel pusztították el. Viszonylag kedvezőtlen látási körülmények között, gyér lelőhelyet azonosított, kevés őskori kerámia töredéket gyűjtött.</p> <p>Békési Ádám 2018-as terepbejárása során a lelőhelyet keleti irányban jelentősen kibővítette, amelynek alapján a következő helyrajzi számok is érintetté váltak: 0501/6, 0501/7, 2737, 2738. A megfigyelt őskori jelenségek mellett szarmata kerámiát is gyűjtött.</p> <p>A változtatások átvezetése folyamatban van.</p>						
<b>Veszélyeztetettsége:</b>						
A jelenlegi területhasználat kevésbé veszélyezteti a felszín alatti régészeti jelenségeket. A lelőhely nagy része megsemmisült, vagy már beépítették.						

Sorszám	Azonosító	Lelőhely szám	Alsószám	Név	Érték	Helyrajzi szám
85	86523	89	-	Tizaszőlő	Általános	0194/5, 0196/1, 0284/17, 0284/63, 0284/64, 0284/65, 0284/66, 0284/67, 0284/79, 0946/16, 0946/18, 0946/19.
<b>Leírás:</b>						
<p>Egyek belterületétől északra, a Tizaszőlős településrészen, a Tisza utca és a Tizaszőlő utca csomópontjától északra, a Tizadorogma rév felé tartó út két oldalán Lukács József 2014-es terepbejárás során kedvezőtlen, változó látási viszonyok között gyér őskori és szarmata lelőhelyet azonosított. Területe a Holt-Tisza déli partmenti sávjába, többnyire szántóföldekre esik. A lelőhelyen még ugyanebben az évben Aranyos Annamária is tartott helyszíni szemlét.</p>						
<b>Veszélyeztetettsége:</b>						
A jelenlegi területhasználat kevésbé veszélyezteti a felszín alatti régészeti jelenségeket.						

Sorszám	Azonosító	Lelőhely szám	Alsószám	Név	Érték	Helyrajzi szám
86	86781	90	-	Pecsér-Hát-dűlő	Általános	086//2, 086/17, 086/18, 086/19.
<b>Leírás:</b>						
<p>A Rákóczi Ferenc utca nyugati végén található Tiszafüredi-főcsatorna hídjától 3 km-re nyugatra, a vasútvonaltól északra 850 m-re, a Bika-fenek nevű lapostól északra, egy korábbi É-D irányú vízfolyás nyugati partján, a Pecsér-Hát-dűlőben található a lelőhely. Az alacsony dombháton 2014-ben végzett helyszíni szemlét Aranyos Annamária, ami során bronzkori, szarmata és Árpád-kori leletanyagot gyűjtött. A leletek a keleti, vízparti sávban sűrűsödtek. A lelőhely területe mezőgazdasági művelés alatt áll.</p>						
<b>Veszélyeztetettsége:</b>						
A jelenlegi területhasználat kevésbé veszélyezteti a felszín alatti régészeti jelenségeket.						

Sorszám	Azonosító	Lelőhely szám	Alsó m	Név	Érték	Helyrajzi szám
87	87795	91	-	Felső-rét	Általános	0196/2, 0197/16, 0197/17.
<b>Leírás:</b>						
Egyek belterületének szélétől 2,8 km-re északra, a Tiszadorogma rév felé tartó kövesúton, az út nyugati oldalán került elő Lukács József 2014-es terepbejárása során a szórványos, kis területű őskori lelőhely. A bejárás során nem vizsgálták a lelőhelytől 135 m-re nyugatra eső dombhátat, amely a lelőhely centruma lehet. A lelőhely területe mezőgazdasági művelés alatt áll.						
<b>Veszélyeztetettsége:</b>						
A jelenlegi területhasználat kevésbé veszélyezteti a felszín alatti régészeti jelenségeket.						

Sorszám	Azonosító	Lelőhely szám	Alsó m	Név	Érték	Helyrajzi szám
88	97107	92	-	Félhalom – Tóth-földek	Általános	2891, 2892, 0855.
<b>Leírás:</b>						
Egyek Félhalom területén, a Szabadság utca 40. és 53. szám között, az út nyugati oldalán egy szántóföld található, amelyet északról a Tiszafüredi-főcsatornába tartó Csoba-járás-csatorna határol. Ezen a részen 2018-as terepbejárása során Békési Ádám, korlátozott látási körülmények között kevésbé intenzív őskori lelőhelyet talált. A lelőhely valószínűleg egy – a jelenlegi házak alatti – magasabb térszínről húzódhatott le ideig, és annak szélét képezi.						
<b>Veszélyeztetettsége:</b>						
A jelenlegi területhasználat kevésbé veszélyezteti a felszín alatti régészeti jelenségeket. Ugyanakkor a jövőbeli építkezések további régészeti jelenségek bolygatásával járhatnak.						

Sorszám	Azonosító	Lelőhely szám	Alsó m	Név	Érték	Helyrajzi szám
89	Nyilvántartásb a vétel alatt	93	-	Telekháza – Kemény-tanya	Általános	0374/7, 0376/4, 0376/5, 0379, 0383/1, 2547/1, 2547/3, 2547/4, 2548, 2631/2, 2632, 2633, 2634,
<b>Leírás:</b>						
Az Egyek – Telekháza településrészen található 0376/4 helyrajzi számú ingatlant a valós használatának megfelelően falusias lakóövezetbe sorolták át. A telek Telekháza déli részén, az Egyek felé tartó Teleki utca keleti oldalán, a Pillangó utca déli oldalán található. Délről és keletről mezőgazdasági területek határolják, míg északról és nyugatról beépített területek. A bejárás célja az előbbi területek vizsgálata volt. A vizsgálat időpontjában mindössze egy, a Teleki utca keleti oldalán található kb. 100 m széles, az út mellett kb. 1 km hosszan futó sáv volt tárcsázva. Ettől keletre a művelésből régóta felhagyott tarló területek voltak. A Teleki út nyugati oldalán beépített belterületi részek után egy bekerített tarló, majd a Kemény-tanya mezőgazdasági telephelye, majd újabb bekerített tarló terület következett.						
Térföldrajzi értelemben a Kemény-tanya a környéket uraló háton található, amely hát áthúzódik a Teleki út keleti oldalára is. A bejárást a már fent említett egyetlen vizsgálható területen végezték el, a változtatással érintett 0376/4 helyrajzi számú ingatlantól haladva délnek az út mentén. Nem sokkal a bejárás kezdete után már jelentkeztek az első régészeti leletek a felszínen. A sávon délnek haladva						

kb. 450 m hosszan lehetett követni a közepesen intenzív, több korszakos lelőhelyet. Az eredmények alapján egy őskori, szarmata és Árpád-kori új lelőhelyet vettünk fel Egyek – Telekháza – Keménytanya néven. A lelőhely minden bizonnyal jóval nagyobb főleg keleti és nyugati irányban a most megfigyeltnél. A felszínformákat figyelembe véve próbáltuk meghatározni az új lelőhely kiterjedését, de azt behatárolta a vizsgálható terület nagysága. A lelőhely a terület 2024 februári pótlólagos terepbejárások során került elő.

**Veszélyeztetettsége:**

A jelenlegi területhasználat kevésbé veszélyezteti a felszín alatti régészeti jelenségeket. A művelési ág váltás a lelőhelytől északra (lelőhely területén?) már egy megvalósult változást követ le.

Sorszám	Azonosító	Lelőhely szám	Alsószám	Név	Érték	Helyrajzi szám
90	Nyilvántartásb a vétel alatt	94	-	Nagy-Tábla É	Általános	0107/85, 0107/89, 0107/90, 0123/3, 0123/5, 0123/7, 0123/8, 0123/9, 0123/10.

**Leírás:**

Megközelíthető Egyeket északnak elhagyva a Tiszadorogmai komp felé tartó útról a településtábla után nyugatnak leágazó Tizzaszőlő utcán. A változtatással érintett területek – különleges mezőgazdasági üzemi területté átsorolás – Egyek belterületétől észak, északnyugatra található, a volt Új Élet Tsz. helyén. A várható beépítések miatt került sor a terület és a puffer zóna régészeti terepbejárására, Lukács József régész vezetésével. A tárgyi ingatlanok területén belül terepbejárást nem lehetett végezni, beépített, gyepel fedett, körbekerített részek fedték. A telepen belül egyedül a 0129/1 helyrajzi számon, illetve a 0129/3 helyrajzi számú ingatlan nyugati felén volt őszi gabona, mindkettő körbe volt kerítve. Ezért a majorság körüli mezőgazdasági területek bejárását végezték le, a puffert vizsgálva. A 0123/7 helyrajzi számot északról és keletről erdő határolta, de annak északi és keleti oldalán őszigabona volt. A gabona táblában haladtunk a majorság bekötőútjától keleti irányba, majd délnek fordultak. A 0123/3 helyrajzi számú ingatlan ÉK-i sarkánál érték el újra a változtatással érintett területet. A tárgyi ingatlant, illetve a 0123/5 és részben a 0123/9 helyrajzi számú telkeket keletről szántó határolta. Északról délnek haladva, korlátozott látási viszonyok mellett, a szántóban, szórványosan régészeti korú kerámiát lehetett gyűjteni. Az új Árpád-kori régészeti lelőhelyet Egyek – Nagy-tábla É néven vették fel. A lelőhely É-D irányú, 365 X 135 m nagyságú, de valószínűleg nagyobb a bejárás során megismertnél.

**Veszélyeztetettsége:**

A jelenlegi területhasználat kevésbé veszélyezteti a felszín alatti régészeti jelenségeket. Ugyanakkor a jövőbeli építkezések további régészeti jelenségek bolygatásával járhatnak. A régészeti lelőhelyen belüli részekben, illetve közvetlen puffere zónájában megvalósuló bármilyen, 30 cm-t meghaladó mélységű földmunka régészeti feltáró tevékenységet tesz szükségessé. A feltárás költségei a földmunka elvégzésében érdekelt felet terhelik.

**5. 2. Az 5.1. pontban szereplő változások hatásai**

- 5. 2. 1. a régészeti örökségre
- 5. 2. 2. a történeti településre, település- és tájszerkezetre
- 5. 2. 3. a települési értékléltárban szereplő műemléki értékekre

## 5. 2. 1. Az 5.1. pontban szereplő változások hatásai a régészeti örökségre

Egyek nagyközség közigazgatási területén a nyilvántartott régészeti lelőhelyek száma jelenleg: 88. Az ismert régészeti lelőhelyek közül a dokumentum megírásának időpontjában nyilvántartásba vétel alatti státuszban kettő lelőhely szerepelt. Így a ténylegesen ismert régészeti lelőhelyek száma 90.

Ezek közül 86 teljes terjedelmében a község közigazgatási területére esik, 1 Tiszacsege és 1 Tiszafüred települések külterületét is érinti. A régészeti lelőhely régészeti feltárását jelenleg semmi nem indokolja, leszámítva a beruházásokat megelőző feltárásokat.

Szabó Károly történész szerint Egyek település nevét Edekon hun követtől nyerte. Szerinte „mindenképpen ősnépek telephelye volt, kitűnik abból, midőn 1868-ban a községtől délnyugatra szőlő ültetett, a földből igen sok urna... és bronztárgy ásatott ki”.

Pais Dezső a „szent” jelentésű ügy, üd, így ad, egy szavunkból magyarázza „-k” vagy „-g” kicsinyítő képzős származékként.

Györfy György mindezekkel szemben Ügyek személynevünkben egy honfoglalás előtti időből átvett régi török, „ügő” (méltóságot jelölő) köznév magyar „-k” képzővel bővült alakját látja.

Egyek közigazgatási határa a Közép-Tiszavidék mindhárom szubrégiójának területéből magáénak mondhat egy kis részt. Délnyugati része a Nagykunsághoz tartozó Tiszafüred Kunhegyes síkhoz sorolható, kisebbik nyugati része a belterülettel együtt a Tisza völgye területére esik, keleten és délen pedig a Hortobágy található. Domborzatát tekintve a terület alacsony ártéri síkság, melynek egyhangú felszínéből csak a községtől keletre található, löszös homokkal fedett hosszanti buckák és kunhalmok emelkednek ki.

A település területe egy, a Tisza árterébe északnak belógó hát, amely kiadja a település jellegzetes, háromszögre emlékeztető alakját. Magasabb, a történeti korokban árvízmentes térszínt találunk a Félhalom és Telekháza településrészek alatt és környezetében, illetve említett településrészek és Egyek belterülete között.

Egyek területe a történeti korokban szigetként működött, mert mind nyugatnak Tiszafüred felé, mind délnek, mind keletnek Hortobágy felé mély fekvésű, vizes, mocsaras területek határolták, melyeket a Tisza sűrűn változó medre is táplált. Ha az EOV rendszerbe illesztési problémák miatt nem is teljesen, de jól jellemzően az I. katonai felmérés mutatja meg a történeti állapotokat.



Egyek nagyközség nyilvántartott régészeti lelőhelyei és megtelepedésre alkalmas területeinek  
ábrázolása I. katonai (1763-1785) felmérésen. (kivágat)

A Tisza árteréből kiemelkedő területen már az őskortól, a korai neolitikumtól laktak. Az erre utaló lelőhelyek Telekháza és Félhalom környezetében tömegesen ismertek.

A rézkorban, valamikor az Kr. e. 3. évezredben a területet megszállták az első nomádoknak is tartott késő rézkori gödörsíros kultúrák népe. Jelenlétüket a településen és annak határában ismert 32 kurgán vagy halomsír reprezentálja. Utóbbiakról megjegyzendő, hogy a történeti térképeken, különösen az I. katonai felmérésen még jóval több halomsír látszik. A Tisza szabályozásával, majd a táj mezőgazdasági hasznosításával meginduló földmunkák több halmot eltüntettek. A mai nagygépekkel végzett mezőgazdasági művelés azokat a halmokat, amelyek szántókra esnek, néhány évtizeden belül elkoptatja. Olyan, történeti léptékkal is jelentős halmok tűnhetnek el, mint a 30457 azonosító számú Kétöklű halom. Mivel a kurgánok, halomsírok ex lege védettek, ezért azok területét javasoljuk kivenni a mezőgazdasági művelés alól. Továbbá szisztematikus kutatásokkal javasolt feltérképezni a még ismeretlen halmokat.



Egyek nagyközség nyilvántartott régészeti lelőhelyei és megtelepedésre alkalmas területeinek  
ábrázolása II. katonai (1806-1869) felmérésen. (kivágat)

A térség jelentős benépesülése a bronzkorban, azon belül is a halomsíros kultúrától, azaz Kr. e. 1600-tól számítjuk. Ekkor a mai település belterületét, illetve attól nyugatra eső hátaikat lakták be jelentősebb mértékben. Erről tanúskodik a belterületi bronzkori lelőhelyek nagy száma. Gyakorlatilag a teljes belterületet egy bronzkori lelőhelynek kell tekintenünk.

A késő bronzkor után érdekes hiátust tapasztalunk a területen. Kora vaskori lelőhelyet alig, késő vaskori, kelta lelőhelyet kis számban ismerünk a település területén.

Az utóbbi időben a római császárszárkor és népvándorláskor idejéből is több lelőhely vált ismertté. A községről Priszkosz görög történész is beszámol.

Honfoglaló lelőhely csak a belterületről ismert, valószínűleg a mai Tiszadorogma rév helyét felügyelő közösség sírjai kerültek elő a Fő utcában.

Az Árpád-kori település az Írásos forrásokban viszonylag későn (1322)-ben bukkant fel, de ekkor már egészen bizonyosan létezett. Ezt jól mutatja, hogy első templomát Szent István tiszteletére építették a



12. század elején. A község a tatárjárásban elpusztult, csak a 13. században telepítették be újra. A tatárjárás után a magukat a faluról elnevező középbirtokos Egyekiek tulajdona volt – az Egyeki családról 1367-ig vannak adatok. Később a falu az Ohati, a Bérczy, a Linkai, majd a Zelenay család birtokába került. Zelenay Gergely 2000 aranyforintért nagy-lucei Dóczy Orbán egri püspöknek adta el. Mátyás király Budán kelt oklevelében olvasható, hogy Nagylucei Dóczy Orbán egri püspök 1487-ben Egyek (Ethyek) faluban élő „népeinek és jobbágyainak” megszerezte a kiváltságot, hogy áruikkal háborítatlanul közlekedhessenek szerte az országban, és az egri püspök egyeki jobbágyait törvény elé vinni csak az egyeki bírókkal és esküdtekkal egyetértésben lehet. A birtokot Dóczy István szerémi püspök (Orbán unokaöccse) 1492-ben az egri káptalannak adományozta.

Miután Szolnok 1552-ben elesett, a törökök a szolnoki szandzsákhöz tartozó adózó helynek írták össze. 1615-ben a bajomi vár tartozékaként tartották számon.

A 16. század második felében a lakosság nagy része református hitre tért, és 1621-ben Egyeknek már bizonyosan volt református temploma is. Legrégibb úrasztali (református) kelyhe 1694-ben készült. A második hajdú felkelés után a bajomi uradalom tartozékaként Nagy András hajdú generális kapta meg. A török kiűzése után az egri káptalan, mint a hajdúk előtti jogos tulajdonos visszaperelte, mint a szomszédos településeket is.

A református lakosság 1700-ban még kedvező szerződést kötött az akkor Kassán székelő egri főkáptalannal, de az évszázad második felére a káptalan megemelte a földesúri terheket és erőszakos rekatolizációba kezdett, ezért a lakosok tömegesen költöztek el a faluból. Ehhez döntő lökést adott az 1773-ban, a reformátusok rovására végrehajtott úrbéri rendelet. Az elűzöttek 1773-ban többsége a Vay-család csegei birtokán, az Árkus-parton húzta meg magát, majd 23 év múlva az Arad vármegyei Kispereg pusztán telepedtek le. Magukkal vitték harangjukat és klenódiumaikat is. A reformátusok kiűztetésére ma a katolikus templom előtti kőkereszt emlékeztet.

A reformátusoknak volt temploma, amely a Hunyadi út 45/a sz. alatt található. A templom egészen a 90-és évekig üresen állt, a rendszerváltás óta virágbolt üzemel benne. A reformátusok létszáma az 1960-as évekre mintegy 30-40 főre csökkent, ekkor a templomban még istentiszteletet is tartottak. A falut a káptalan 18. század végén - Szentmargitához hasonlóan - római katolikus vallású palócokkal népesítette be újra.



Egyek nagyközség nyilvántartott régészeti lelőhelyei és megtelepedésre alkalmas területeinek ábrázolása III. katonai (1869-1887) felmérésén. (kivágat)

Fejlődése a 19. században, a Tisza szabályozásának idején vett újabb lendületet. Ez sok embernek adott munkát, árvízmentesített talaja pedig kitűnő, szántóföldi művelésre is alkalmas volt.

A falu sokáig Szabolcs vármegyéhez tartozott, majd az 1876. XXXIII. törvénycikkkel megalakított Hajdú vármegyéhez került.



*Egyek nagyközség művelési ágak és a változtatással érintett területek (térkép, saját szerkesztés)*

A régészeti lelőhely régészeti feltárása jelenleg az alábbi esetekben indokolt:

- a beruházásokat – ideértve az ásványvagyon kitermelését, lakóház építkezéseket is – megelőző földmunkákkal érintett lelőhelyrészek, amennyiben a földmunka mélységben eléri és áttöri a régészeti jelenségek jelentkezési szintjét.
- a veszélyeztetett és/vagy pusztuló régészeti lelőhelyrészek mentő feltárása.
- tudományos projektek, tervátadások miatt feltárásra kerülő lelőhelyrészek.

A feltárások keretrendszerét az alábbi jogszabályi összefoglaló határozza meg:

**Településszerkezeti terv módosításának hatásai a régészeti lelőhelyekre vetítve:**

**1.) A nyilvántartásba vétel alatt álló Nagy-Tábla É régészeti lelőhely nyugati oldalát Általános mezőgazdasági területből – MÁ – Különleges mezőgazdasági üzemi – KMŰ – területté sorolták át,**

A régészeti lelőhelyen belüli részeken, illetve közvetlen puffre zónájában megvalósuló bármilyen, 30 cm-t meghaladó mélységű földmunka régészeti feltáró tevékenységet tesz szükségessé. A feltárás költsége a földmunka elvégzésében érdekelt felet terhelik.

**2.) A 37296 azonosító számú Egyek – Vasútállomás régészeti lelőhely 0921/10 helyrajzi számú ingatlanát a 18. változtatás érinti 0,977 ha nagyságú területen. Gazdasági, kereskedelmi, szolgáltató területté sorolják át:**

A régészeti lelőhelyen belüli részeken, illetve közvetlen puffre zónájában megvalósuló bármilyen, 30 cm-t meghaladó mélységű földmunka régészeti feltáró tevékenységet tesz szükségessé. A feltárás költsége a földmunka elvégzésében érdekelt felet terhelik.

### **5.2.1.2 Régészeti terepbejárás**

A változtatással érintett területek közül kiválasztásra kerültek azok az átsorolások, amelyek

- 1.) még meg nem valósult állapotváltozást követnek le,
- 2.) az átsorolás következményeként megváltozott táj-, és földhasználat intenzívebb, mély földmunkát jelent,
- 3.) nincs ismert, nyilvántartott régészeti lelőhely a területén.

A fenti három körülmény együtt állása esetén régészeti terepbejárásra is sor került. (A bejárandó területek Budapest Kormányhivatala Építési és Örökségvédelmi Főosztály véleményezésébe bekerültek.)

A bejárással érintett területek általában valamilyen gazdasági célú hasznosítást kapnak a jövőben. Az érintett területek az alábbiak:

### **02. változtatással érintett 11,554 ha nagyságú terület (Általános mezőgazdasági területből – MÁ – Különleges mezőgazdasági üzemi – KMŰ – területté):**

A 0123/3, 0123/5, 0123/7, 0123/9, 0123/10, 0129/1, 0129/2, 0129/3, 0129/4 helyrajzi számú meglévő mezőgazdasági üzemi területeken (majorságok) a hatályos terv több helyen mezőgazdasági általános övezetet jelölt, ami miatt a majorság fejleszthetősége korlátozott volt. A hatályos terve alapján került kijelölésre a KMŰ övezet, az új beépítésre szánt területek kijelölése a későbbiekben történik meg. A változtatással érintett területek Egyek belterületétől észak, északnyugatra található, a volt Új Élet Tsz. helyén. Megközelíthető Egyeket északnak elhagyva a Tiszadorogmai komp felé tartó útról a településtábla után nyugatnak leágazó Tiszaszőlő utcán.

A várható beépítések miatt került sor a terület és a puffre zóna régészeti terepbejárására. A tárgyi ingatlanok területén belül terepbejárást nem lehetett végezni, beépített, gyepel fedett, körbekerített részek fedték. A telepen belül egyedül a 0129/1 helyrajzi számon, illetve a 0129/3 helyrajzi számú ingatlan nyugati felén volt őszi gabona, mindkettő körbe volt kerítve. Ezért a majorság körüli mezőgazdasági területek bejárását végeztük le, a puffert vizsgálva. A 0123/7 helyrajzi számot északról és keletről erdő határolta, de annak északi és keleti oldalán őszigabona volt. A gabona táblában haladtunk a majorság bekötőútjától keleti irányba, majd délnek fordultunk. A 0123/3 helyrajzi számú ingatlan ÉK-i sarkánál értük el újra a változtatással érintett területet. A tárgyi ingatlant, illetve a 0123/5 és részben a 0123/9 helyrajzi számú telkeket keletről szántó határolta. Északról délnek haladva, korlátozott látási viszonyok mellett, a szántóban, szórványosan régészeti korú kerámiát lehetett gyűjteni. Felvettünk ezért egy új **Árpád-kori régészeti lelőhelyet Egyek – Nagy-tábla É** néven.

A bejárást délnek folytattuk a változtatási terület keleti, délkeleti oldalán. A 0123/9 helyrajzi szám déli részét, illetve a 0123/10 helyrajzi szám keleti oldalát őszi gabona határolta. A meglehetősen felnőtt gabonában erősen korlátozott látási viszonyok mellett nem került elő újabb lelet. Itt elértük a változtatással



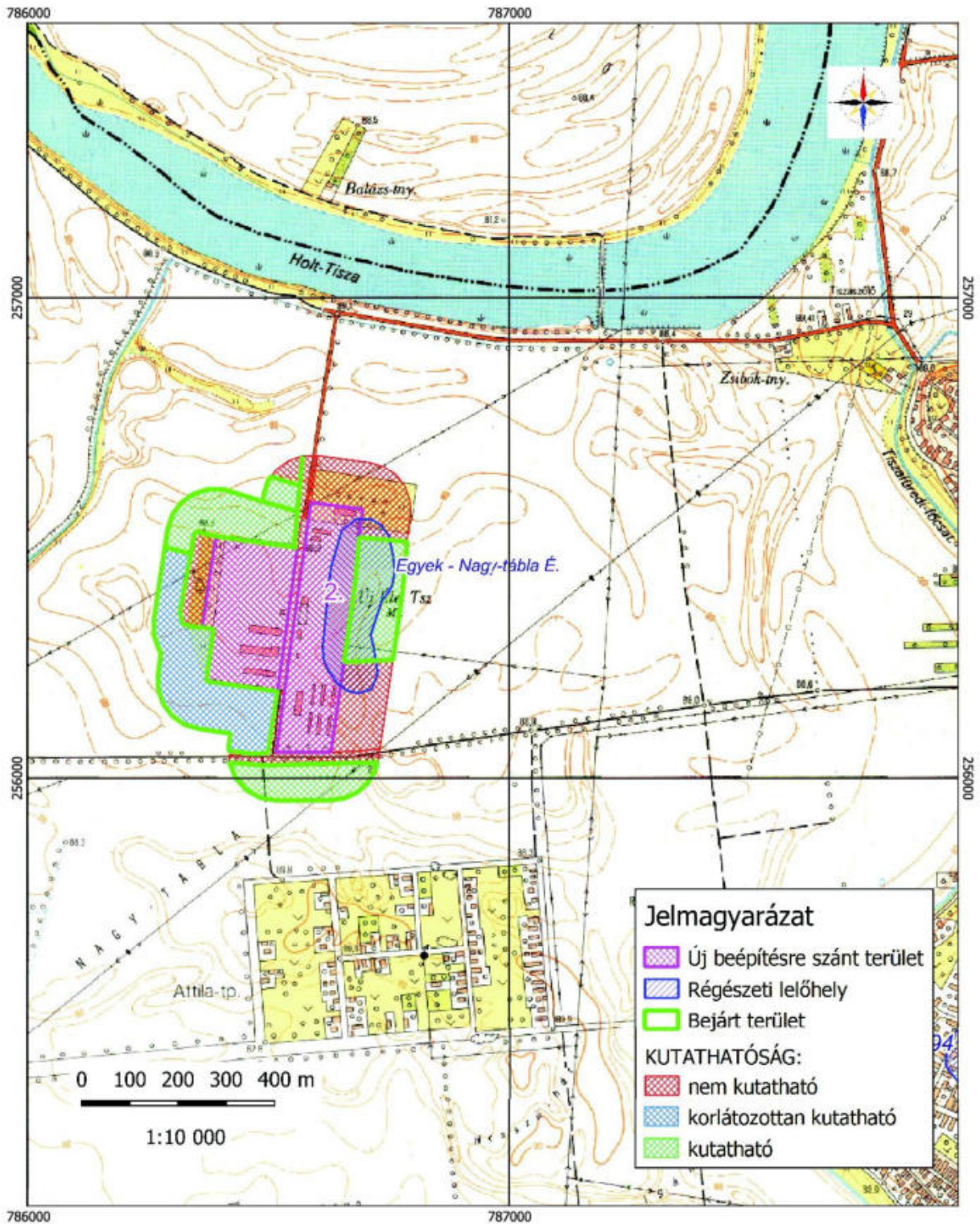
érintett területek déli végét. A 0123/10 helyrajzi számú ingatlant délről egy többszörös vízelvezető árok, illetve erdősáv határolta. Ennek déli oldalán, egy szántóban tudunk terepbejárást végezni, eredmény nélkül.

Innen északnak fordultunk, a 0123/10 helyrajzi számú ingatlan nyugati oldalán, innen a 0129/4 helyrajzi szám déli, majd nyugati oldalán, majd a 0129/3 helyrajzi szám nyugati oldalán, őszi gabonában haladva. Régészeti lelet itt nem került elő.

A 0129/1 és 0129/2 helyrajzi számokat nyugatról egy véderdő-sáv határolta, annak a nyugati oldalán folytattuk a bejárást északnak, előbb őszi gabonában, majd egy tarló területen.

A bejárás végén keletnek fordultunk a 0129/1 helyrajzi szám északi oldalán, és tarlóban folytattuk a vizsgálatokat.

Ezzel visszaértünk a kiindulási ponthoz, körbejárva a változtatással érintett területeket. Egy szórványos régészeti lelőhelyet sikerült megfigyelni a korábbi Tiszai ártérből alig kiemelkedő, a majorság területét képező hát nyugati peremén.



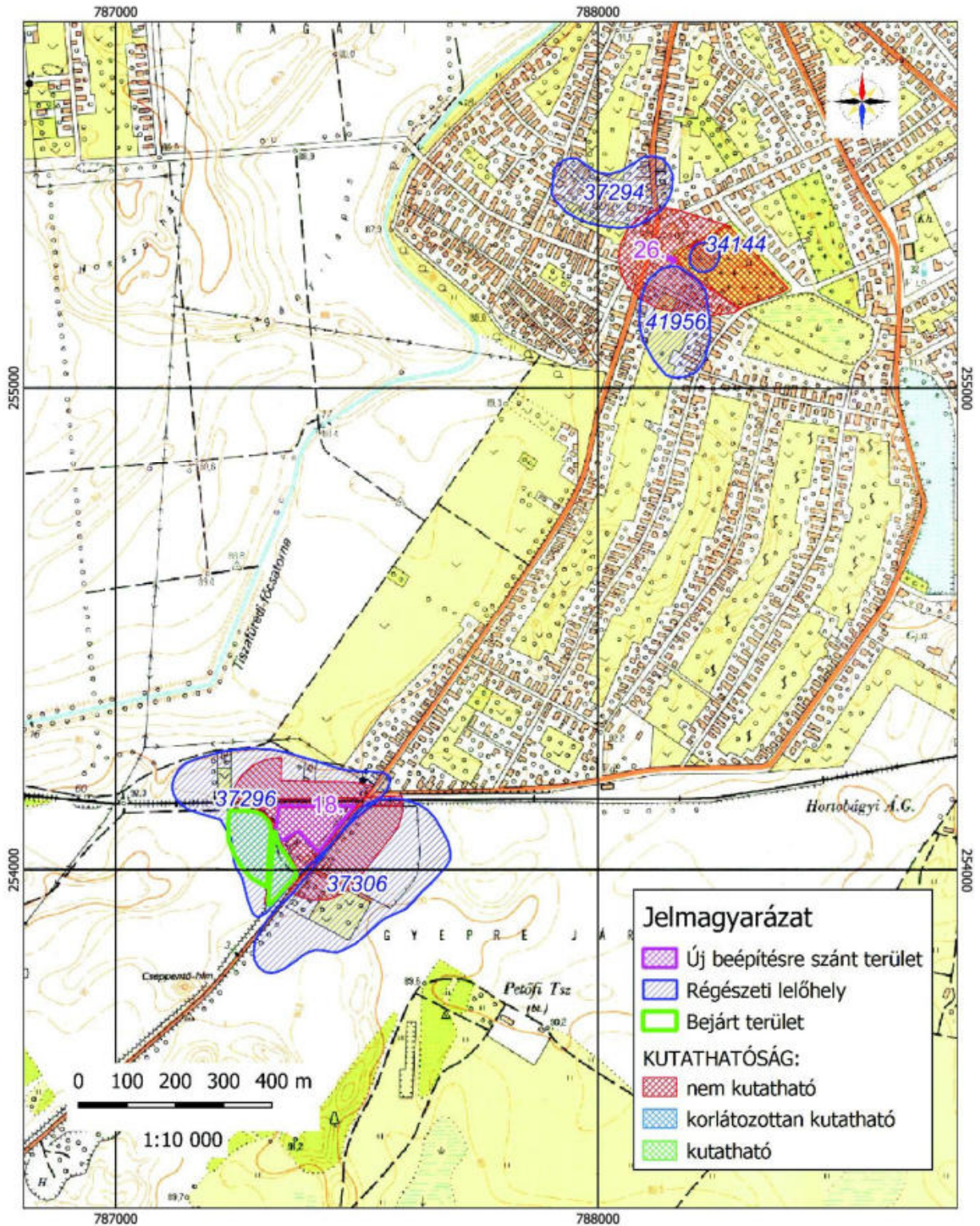
EGYEK NAGYKÖZSÉG TELEPÜLÉSRENDÉZÉSI ESZKÖZEINEK KÉSZÍTÉSE - TRT. MÓDOSÍTÁSA ÉS A HELYI ÉPÍTÉSI SZABÁLYZAT MÓDOSÍTÁSA  
 Térképlap száma: TM01-01  
 A terepbejárás eredménye és a terepbejárás kutathatósági viszonyai  
 2024  
 EOTR térképszelvény: 78-344

**18. változtatással érintett 0,977 ha nagyságú terület (Gazdasági, kereskedelmi, szolgáltató területt):**

A 0921/10 helyrajzi számú ingatlan kerül átsorolásra, a tömbben lévő szomszédos ingatlanok használatának megfelelően. Itt is csak később jelölik ki a beépítésre szánt területeket. A tárgyi ingatlant és környezetét is fedi a **37296 azonosító számú Egyek – Vasútállomás** sokkorszakos régészeti lelőhely.

A vizsgálandó telket gyep fedte a bejárás során. A tárgyi ingatlant délről az Egyeki mentőállomás, keletről a Tiszafüredi út, illetve a Colas / Keviép bekerített üzemi területe, északról a 108. számú Debrecen – Füzesabony vasútvonal, majd annak északi oldalán egy tarlóval fedett terület határolja. Egyedül a mentőállomás déli, illetve a tárgyi 0921/10 helyrajzi számú terület nyugati, északnyugati oldalán voltak őszi gabonával vetett mezőgazdasági területek. A bejárás során a mentőállomás melletti részen nagy mennyiségű recens kerámiaanyagot, téglatörmelékét figyeltünk meg a vetésben. A területtől távolabb már megtalálhatóak voltak a régészeti lelőhelyhez tartozó leletanyagok is a felszínen. A bejárás során néhány Árpád-kori kerámiát tudtunk gyűjteni. Az eredmények alapján a lelőhely határa nem módosult.





EGYEK NAGYKÖZSÉG TELEPÜLÉSRENDEZÉSI ESZKÖZEINEK KÉSZÍTÉSE - TRT. MÓDOSÍTÁSA ÉS A HELYI ÉPÍTÉSI SZABÁLYZAT MÓDOSÍTÁSA

Térképlap száma: TM01-02

A terepbejárás eredménye és a terepbejárás kutathatósági viszonyai  
2024

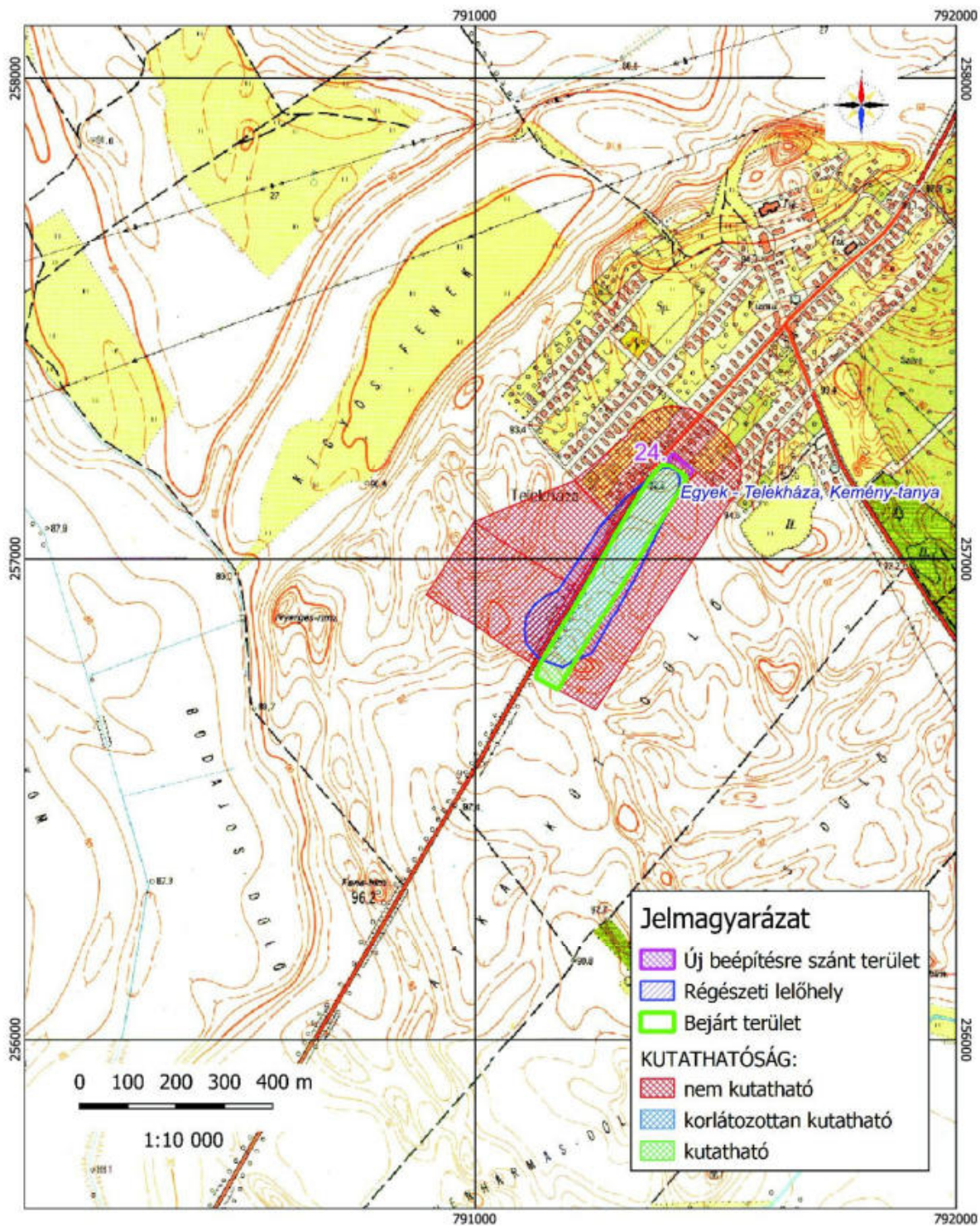
EOTR térképszelvény: 68-122

#### **24. változtatással érintett 0,108 ha nagyságú terület (Falusias lakóövezetbe sorolás):**

Az Egyek – Telekháza településrészen található 0376/4 helyrajzi számú ingatlant a valós használatának megfelelően falusias lakóövezetbe sorolták át. A telek Telekháza déli részén, az Egyek felé tartó Teleki utca keleti oldalán, a Pillangó utca déli oldalán található. Délről és keletről mezőgazdasági területek határolják, míg északról és nyugatról beépített területek. A bejárás célja az előbbi területek vizsgálata volt. A vizsgálat időpontjában mindössze egy, a Teleki utca keleti oldalán található kb. 100 m széles, az út mellett kb. 1 km hosszan futó sáv volt tárcsázva. Ettől keletre a művelésből régóta felhagyott tarló területek voltak. A Teleki út nyugati oldalán beépített belterületi részek után egy bekerített tarló, majd a Kemény-tanya mezőgazdasági telephelye, majd újabb bekerített tarló terület következett.

Tér földrajzi értelemben a Kemény-tanya a környéket uraló háton található, amely hát áthúzódik a Teleki út keleti oldalára is. A bejárást a már fent említett egyetlen vizsgálható területen végeztük el, a változtatással érintett 0376/4 helyrajzi számú ingatlantól haladva délnek az út mentén. Nem sokkal a bejárás kezdete után már jelentkeztek az első régészeti leletek a felszínen. A sávon délnek haladva kb. 450 m hosszan lehetett követni a közepesen intenzív, több korszakos lelőhelyet. Az eredmények alapján egy **őskori, szarmata és Árpád-kori új lelőhelyet vettünk fel Egyek – Telekháza – Kemény-tanya** néven. A lelőhely minden bizonnyal jóval nagyobb főleg keleti és nyugati irányban a most megfigyelnél. A felszíninformákat figyelembe véve próbáltuk meghatározni az új lelőhely kiterjedését, de azt behatárolta a vizsgálható terület nagysága. A lelőhelyen belül a korszakok vegyesen jelentkeztek, pontosabban nem meghatározható, melyik korszak melyik részre jellemző inkább.





EGYEK NAGYKÖZSÉG TELEPÜLÉSRENDEZÉSI ESZKÖZEINEK KÉSZÍTÉSE - TRT. MÓDOSÍTÁSA ÉS A HELYI ÉPÍTÉSI  
 SZABÁLYZAT MÓDOSÍTÁSA  
 Térképlap száma: TM01-03  
 A terepbejárás eredménye és a terepbejárás kutathatósági viszonyai  
 2024  
 EOTR térképszelvény: 78-344

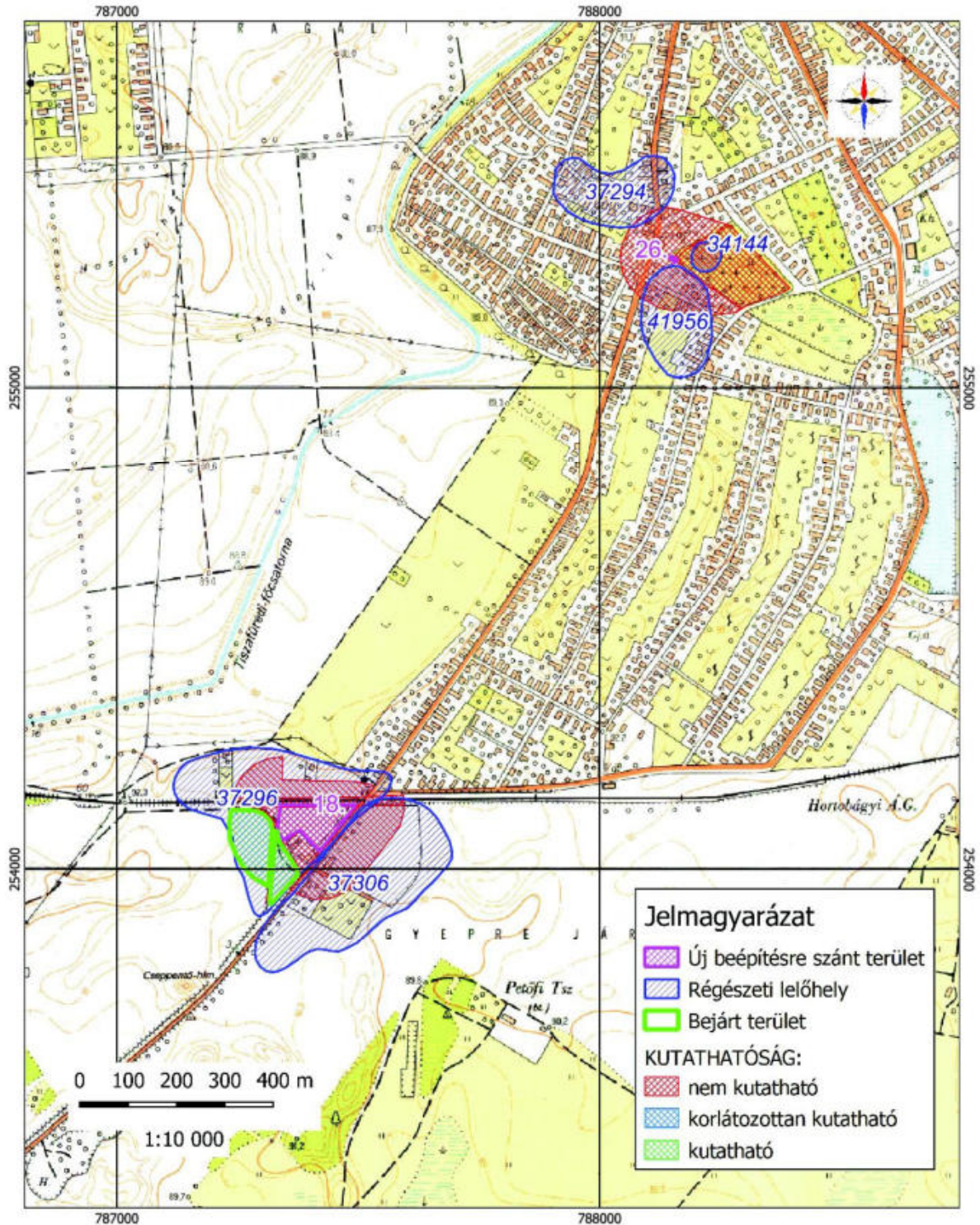
**26. változtatással érintett 0,010 ha nagyságú terület (Kegyeleti területből Falusias lakóövezetbe sorolás):**

A jelenleg már használaton kívüli, 245 helyrajzi számú Kálvári temető Ny.-ÉNy-i, 253 helyrajzi számú ingatlan határos sarkát átsorolják falusias lakóövezetbe. Ezzel – a valós használatnak megfelelően – az ingatlan hozzátartozhatónak válik a 253 helyrajzi számú ingatlanhoz. A tárgyi ingatlanrészen nem voltak temetkezések, egy beékelődött területéről van szó.

A bejárásakor a volt temető területe körbe le volt zárva. Bejutni az Erzsébet utcáról, a temető délnyugati sarkától lehetett, ahol a közmunkásoknak nyitottak egy ideiglenes kaput. A temető területe kaszált, a régi sírkövek állnak. A temető területén két régészeti lelőhely található: a 34143 azonosító számú Egyek – Belterületi halom I. rézkori halomsír, illetve a 34144 azonosító számú Egyek – Belterületi halom II. rézkori halomsír. Mindkét halom palástját temetkezésre használták korábban. A 34143 azonosító számú déli halom tetején egy befalazott kriptá áll, míg a 34144 azonosító számú északi halom tetején a kálvária végállomása a három keresztel. A két halom további bolygatása csak a temető jövőbeli felszámolásakor várható, addig védett. Ugyanakkor a temető területe nem vizsgálható topográfiai módszerekkel.

A tárgyi átsorolással érintett ingatlanrész mára beépült, hozzákerítették a 253 helyrajzi számú ingatlanhoz. Ha volt is régészeti kockázata, már nem releváns.



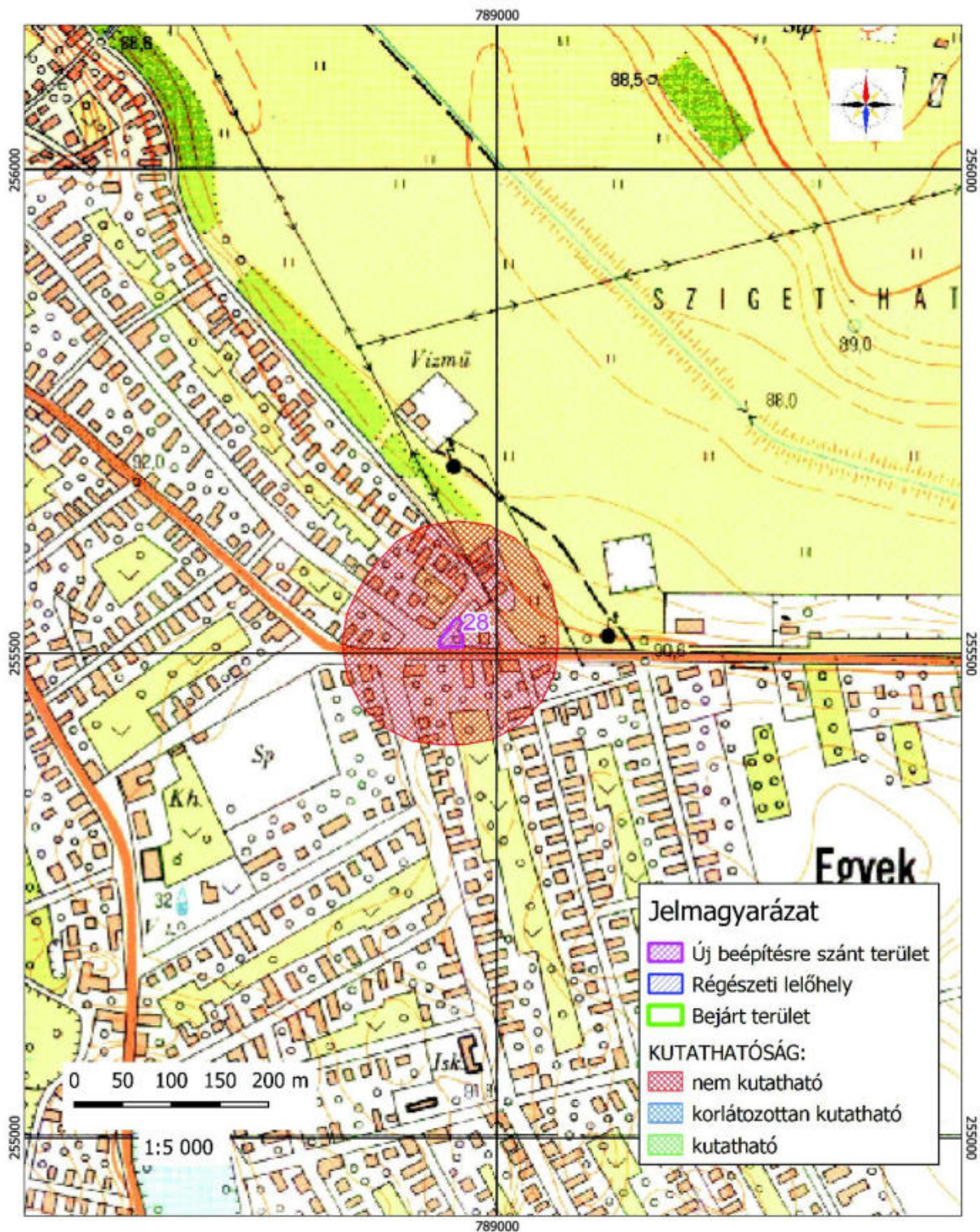


EGYEK NAGYKÖZSÉG TELEPÜLÉSRENDEZÉSI ESZKÖZEINEK KÉSZÍTÉSE - TRT. MÓDOSÍTÁSA ÉS A HELYI ÉPÍTÉSI  
 SZABÁLYZAT MÓDOSÍTÁSA  
 Térképlap száma: TM01-02  
 A terepbejárás eredménye és a terepbejárás kutathatósági viszonyai  
 2024  
 EOTR térképszelvény: 68-122



**28. változtatással érintett 0,005 ha nagyságú terület (Közúti közlekedési területből Falusias lakóövezetbe sorolás):**

A 440/1 helyrajzi számú közlekedési terület szükségtelen részének – a mázsaházzal fedett részének – átsorolás történt meg falusias lakóövezetbe. Az ingatlanrész az Eötvös utca, Dózsa György utca és a Csokonai utca által határolt kb. háromszög alakú területet jelöli. A területen egy mára nem használt mázsaház található, hídmérleggel. A terület és környezete beépített, vagy gyeppel fedett. Régészeti módszerekkel nem vizsgálható. Ugyanakkor a terület egy korábbi Tisza meder – jelenleg a Tiszafüredi-csatorna fut benne – déli magaspártja, így mindenképpen régészeti érdekű területként kell nyilvántartani. Egy későbbi földmunkával járó beruházás nagy eséllyel eredményezheti eddig ismeretlen régészeti jelenségek előkerülését.



EGYEK NAGYKÖZSÉG TELEPÜLÉSRENDEZÉSI ESZKÖZEINEK KÉSZÍTÉSE - TRT. MÓDOSÍTÁSA ÉS A HELYI ÉPÍTÉSI SZABÁLYZAT MÓDOSÍTÁSA

Térképlap száma: TM01-04

A terepbejárás eredménye és a terepbejárás kutathatósági viszonyai  
2024

EOTR térképszelvény: 68-122

A régészeti lelőhelyek kezelését a 2001. LXIV. törvény a Kulturális örökség védelméről (továbbiakban: Kötv.) és a Kormány, a kulturális örökség védelmével kapcsolatos szabályokról szóló 68/2018. (IV. 9.) Kormányrendeletének (továbbiakban: Korm. R.) előírásai határozzák meg. A Kötv. előírásai alapján a régészeti lelőhelyeket - a fenntartható használat elvének figyelembevételével - csak olyan mértékben lehet igénybe venni, hogy azok állománya számottevően ne csökkenjen, illetve eredeti összefüggéseik jelentősen ne károsodjanak (9. §.)

A régészeti örökség elemeit lehetőleg eredeti lelőhelyükön, eredeti állapotukban, eredeti összefüggéseikben kell megőrizni (10. § (1)).

A földmunkával járó beavatkozásokkal, fejlesztésekkel, beruházásokkal, beleértve az ásványi vagyon kitermelését is (a továbbiakban együtt: beruházások), a nyilvántartott régészeti lelőhelyeket jogszabályban meghatározott esetekben és módon el kell kerülni (19. § (1)).

E törvényi előírások alapján, a területen tervezett földmunkákkal járó beruházásokat oly módon kell megtervezni, hogy azok ne veszélyeztessék a vizsgálati területen meghatározott régészeti lelőhelyeket. Amennyiben a vizsgálati területen tervezett beruházás más területen nem valósítható meg, úgy abban az esetben a veszélyeztetett régészeti lelőhelyeket a beruházás terhére föl kell tární.

### **A megelőző feltárások várható költségei:**

A régészeti feltárások költségeit - a mentő feltárás, valamint a Kötv. 23/F. § (7) bekezdésében foglalt eset kivételével - a 10. § (1) bekezdésére figyelemmel annak kell fedeznie, akinek érdekében az elvégzendő földmunka vagy a nyilvántartott régészeti lelőhely bolygatása szükségessé vált. A régészeti feladatellátás hatósági ár alapján végezhető. A régészeti feladatellátásra vonatkozó hatósági ár képzésének szabályait, az alkalmazható legmagasabb ár mértékét, valamint a régészeti feladatellátással összefüggő költségtelek figyelembevételének részletes szabályait a Korm. R. 8. melléklete határozza meg. (v.ö. Kötv. 19. § (3-4)).

A megelőző feltárás költségei magukba foglalják a régészeti feltárás terepi munkavégzésén túl – beleértve a feltárás munkafeltételei (dúcolás, melegedő és öltözőhelyiség, wc) biztosítását is – a jogszabályban meghatározott tartalmú dokumentálás és az elsődleges leletfeldolgozás költségeit (Kötv. 22. § (9) bekezdés), azonban nem tartalmazzák a régészeti földmunka (vö.: Kötv. 7. § 31. pont) költségeit. A régészeti feltáráshoz kapcsolódó régészeti földmunka megvalósításáról a beruházó köteles gondoskodni. Ha a beruházó nem tudja biztosítani a földmunkát, akkor a feltárást végző intézmény – a közbeszerzésekről szóló törvény szerint – gondoskodik a régészeti feladatellátáshoz kapcsolódó földmunka elvégzéséről a beruházó költségén (Kötv. 23. § (2) bekezdés). A régészeti földmunkát a feltárás vezetőjének irányításával, régészeti megfigyelés mellett kell végezni, melynek költsége a területen elvégzett megelőző feltárás költségének része (Korm. R. 36. § (2) bekezdés), így erre a tevékenységre külön költség nem számolható el.

### **A megelőző feltárások idő vonzata:**

A Kötv. 23/F. § (3) bekezdése szerint: „teljes felületű feltárás esetén a feltárás időtartama a feltárás céljára a beruházótól a földmunkával érintett munkaterületnek vagy régészeti területi szakasznak régészeti munkavégzésre alkalmas állapotban, állapotörögztítő jegyzőkönyvvel történő átvételétől számított legfeljebb 30 – régészeti feltárás elvégzésére jogszabályban meghatározottak szerint alkalmas – nap. A beruházó és a feltárára jogosult intézmény ennél hosszabb időtartamban is megállapodhat. A teljes felületű feltáráshoz kapcsolódó gépi földmunka időtartama a teljes felületű feltárás időtartamába nem számít bele.

Amennyiben az érintett területeken megelőző régészeti feltárást kellene végezni, úgy a beruházások tervezetősége érdekében számolni kell azzal, hogy egy hektár régészeti terület feltárása egy régészeti stábnak átlagosan 44 munkanapjába telik. Ugyanakkor a régészeti feltárára munkaterületenként 30 feltárára alkalmas munkanap áll rendelkezésre.

### **A település közigazgatási területének történeti adtok alapján végzett elemzése:**

A település területének szisztematikus régészeti kutatására még nem került sor.

- 1.) Az ismertté vált régészeti lelőhelyek nagy többsége három időszakból származik: 1900-1918 közötti időszak, a '60-70-es évek és a 2008-napjainkig tartó időszak. Különösen a 20. század eleji kutatások dokumentációja hiányos, de a '60-70-es évekből is vannak hiányos adatok.
- 2.) Aranyos Annamária és Bálint Marianna, illetve a Hortobágyi Nemzeti Park halomsír / kurgán felmérései által,
- 3.) További lokális kutatások alapján vált ismertté néhány régészeti lelőhely.
- 4.) Teljesen hiányoznak a település Árpád-kori és középkori horizontjához kapcsolódó régészeti lelőhelyek, amelyek valószínűleg a település belterületén található.

Mindezek ellenére 90 régészeti lelőhely ismert a nagyközség közigazgatási területén. A változtatásokkal érintett területek terepbejárás két új régészeti lelőhelyet eredményezett. A település területén már ezekből a nyomokból is jól kiolvashatóan a történeti korokban intenzív és jelentős régészeti megtelepedéssel kell számolni.

A terület régészeti kiemelt státuszát jól jelzi, hogy egy ideig létezett a kutatásban egy bronzkori Egyeki-kultúra is.

Áttekintve az eddigi kutatásokat három nagyobb csoport rajzolódik ki: az 1900-1918 közötti időszak, a '60-70-es évek és a 2008-napjainkig tartó időszak. Főleg a század eleji kutatásokról maradtak fent kevés információ.

Mindenképpen ajánlott a település területét szisztematikus régészeti terepbejárással feltárni. Meghatározni azokat a kiemelt régészeti lelőhelyeket, attrakciókat, amelyekből a település is profitálhat turisztikai, kulturális értelemben. Erre a Hortobágyi Nemzeti Park közelsége is jó alapot biztosít.

Régészeti érdekű területek a településen:

- a már ismert lelőhelyek közvetlen környezete
- külterületen a környezetükből kiemelkedő helyek: dombok és dombvonulatok
- a kialakítás alatt álló Ipari Park területe
- 30466 Földvár-halomtól délre eső tájformáció, amely egy Földvár is lehet. Utóbbi esetben javasolt egy szisztematikus régészeti vizsgálat a helyszínen.
- minden 90 mBF feletti térszínen található ingatlan

A térképek jól mutatják azokat a területeket, ahol még eddig ismeretlen régészeti lelőhelyekkel lehet számolni.

**A Tisza közelsége, a megtelepedés kedvező feltételei miatt gyakorlatilag minden árvízszint feletti területet – jellemzően a 90 mBf feletti térszínen – potenciális régészeti lelőhelyként kell tekinteni.**

A fentieket összefoglalva ki kell emelni, hogy szisztematikus régészeti kutatás nem volt a település területén. A kevés és pontszerű kutatásból is kitűnik, hogy a terület intenzív régészeti megtelepedéssel bír. Az ismert lelőhelyeket és a terület geomorfológiáját összevetve kijelenthetjük, hogy akár kétszer ennyi lelőhely is lehet a település területén. Ezek jó része azonban jelenleg még ismeretlen, felfedezésre vár. A jövőbeli kockázatok mérséklése végett mindenképpen javasolt a település területének szisztematikus régészeti topográfiai vizsgálatait elvégeztetni. Erre a Korm. R. 38. fejezetében meghatározott személyek és intézmények jogosultak.

A kutatások alapján a most is létező folyások, csatornák, korábbi Tisza-medrek környezete a történeti korokban ideális környezetet biztosított az emberi megtelepedésre. A jelzett területeken földmunkák során számolni kell akár több korszakos, intenzív lelőhelyek előkerülésére is.



## 5.1. fejezet, A települési értékleltárban szereplő elemek vonatkozásában releváns rövid és középtávon tervezett változások hatása a régészeti örökségvédelmi elemekre:

A módosítással kézhez kapott dokumentációk alapján az azonosított régészeti lelőhely területét a művelési ág váltásokkal nagyobb intenzitású és mélységű földmunkák érinthetik.

A régészeti lelőhelyek a Kötv. alapján általános védelem alatt állnak. A Kötv. 19. § (2) szerint a régészeti örökség elemei eredeti helyzetükből csak régészeti feltárás keretében mozdíthatók el. Ezért régész szakember jelenlétét kell biztosítani a földmunkák során.

A régészeti lelőhelyen a 30 cm-t meghaladó, megnyitott felületet eredményező gépi és kézi földmunkát a régész irányítása mellett kell végezni (Korm. R. 36. § (2) bekezdés), olyan munkagéppel (gumikerekes forgókotró, iszapoló vagy rézsűző kanállal), amely alkalmas a régészeti jelenségek jelentkezési szintjén a régészeti tükörfelület kialakítására. A megfelelő régészeti tükörfelület kialakításának érdekében kézi földmunkavégzésre is szükség lehet (vö.: Kötv. 7. § 31. pont).

Amennyiben a régészeti megfigyelés mellett végzett földmunkák során régészeti lelőhely kerül elő, a jelenségeket a megfigyelés keretében ki kell bontani és megfelelően dokumentálni kell (Korm. R. 35. § (1) bekezdés).

### **A régészeti költségek összesen:**

<i>A régészeti lelőhelyeken végzett teljes felületű feltárás költségkerete</i>	<i>Nem kalkulálható</i>
<i>A régészeti lelőhelyeken végzett földmunkák régészeti megfigyelésének nettó költsége.</i>	<i>Nem kalkulálható</i>
<i>Régészeti megfigyelés keretében végzett bontómunka költsége.</i>	<i>Nem kalkulálható</i>
<i>Régészeti lelőhelyen kívül végzendő régészeti megfigyelés költsége.</i>	<i>Nem kalkulálható</i>
<i>Összesen</i>	<i>A tervezés jelenlegi szakaszában nem kalkulálható</i>

Amennyiben a tervezett beruházás nagyberuházásként, kiemelt beruházásként valósul meg a Kötv. 23/C. § 1. pontja értelmében Előzetes Régészeti Dokumentációt – továbbiakban: ERD – kell készíteni. A Kötv. 23/C. § 1. pontja értelmében az ERD elkészítésére a jogszabályban kijelölt örökségvédelmi szerv jogosult. A Korm. R. 3. § (3) bekezdés értelmében erre a Magyar Nemzeti Múzeum Nemzeti Régészeti Intézet került kijelölésre 2022. január 01-től.

A Kötv. 23/C. § 2. pontja értelmében Előzetes régészeti dokumentációnak minősül a hatástanulmány is, ha a tartalmát és az elkészítéséhez alkalmazott módszereket tekintve megfelel az előzetes régészeti dokumentáció fogalmi feltételeinek, és alkalmas az elvégzendő régészeti feladatellátás módjának, valamint idő- és költségvonzatának meghatározására.

### **Feladat ellátó intézmény:**

#### Általános beruházás esetében:

A Kötv. 22. § (5) bekezdése alapján, a beruházást megelőző feltárás, illetve beruházáshoz kapcsolódó régészeti megfigyelés esetén a feltárás helye szerinti gyűjtőterülettel rendelkező területi múzeum, azaz jelen esetben a Jósa András Múzeum (4401 Nyíregyháza Benczúr tér 21 sz.) végezheti jogszabályban meghatározottak szerint gondoskodik a régészeti feladatellátás elvégzéséről.

#### Nagyberuházás esetén:

A Kötv. 23/E. § (2) bekezdése alapján, amennyiben nagyberuházássá válik a beruházás, a megelőző feltárás, illetve nagyberuházáshoz kapcsolódó régészeti megfigyelés esetén a Magyar Nemzeti Múzeumot kell értesíteni a beruházó szerződéskötési szándékáról, aki annak kézhezvételét követő 5 napon belül értesíti a nagyberuházás megelőző feltárásának elvégzésére jogosult intézményt és koordinálja a szerződéskötést.

A Kötv. 23/E. § (2a) bekezdése alapján a nagyberuházást megelőző feltárást a gyűjtőterületén érintett megyei hatókörű városi múzeum, jelen esetben a Déri Múzeum (H-4026 Debrecen, Déri tér 1. sz., [deri@derimuzeum.hu](mailto:deri@derimuzeum.hu) +36-52/322-207) végezheti jogszabályban meghatározottak szerint.

A Kötv. 22. § (11) bekezdés alapján a megelőző feltáráshoz kapcsolódó szerződést a feltáráshoz jogosult intézménynek és a beruházónak a jogszabályban meghatározott adattartalomnak a beruházó által történő rendelkezésre bocsátásától számított 15 napon belül kell megkötöni.

A Kötv. 23/E. § (4) bekezdés alapján, ha a gyűjtőterületén érintett megyei hatókörű városi múzeum a megelőző feltáráshoz kapcsolódó szerződést a 22. § (11) bekezdésében meghatározott 15 napos határidőn belül nem köti meg, akkor a Magyar Nemzeti Múzeum gondoskodik a régészeti feladatellátás elvégzéséről.

Amennyiben a beruházás a Kormányrendelet értelmében *nemzetgazdasági szempontból kiemelt jelentőségű beruházásként* valósul meg, a jogszabályban kijelölt örökségvédelmi szerv (*Magyar Nemzeti Múzeum Nemzeti Régészeti Intézet*) gondoskodik a régészeti megfigyelés ellátásáról.

### **Régészeti lelőhelyen kívül végzett földmunkák esetén:**

A település beépített területén az ismert régészeti lelőhelyeken kívül más helyeken is várható régészeti leletek előkerülése. Amennyiben a feltételezés helyes, akkor ezek a régészeti lelőhelyek részben károsodtak az elmúlt évszázadok alatt, és veszélyeztetettségük a jövőben is fennáll.

A tervezett beruházások során a régészeti lelőhely védelmére vonatkozó jogszabályokat be kell tartani. A 2001. évi LXIV. törvény a kulturális örökség védelméről (továbbiakban Kötv.). alapján a régészeti lelőhelyek általános védelem alatt állnak, a régészeti örökség elemei csak feltáráshoz kapcsolódóan elmozdíthatók az eredeti helyzetükből:

„10. § (1) A régészeti örökség elemeit lehetőleg eredeti lelőhelyükön, eredeti állapotukban, eredeti összefüggéseikben kell megőrizni.

(2) A régészeti lelőhelyek védelmére irányuló intézkedéseknek elsősorban megelőző, szükség esetén mentő jellegűeknek kell lenniük.

11. § \* (1) Az ismertté vált régészeti lelőhelyeket nyilvántartásba kell venni.

(2) A nyilvántartott régészeti lelőhelyek e törvény erejénél fogva általános védelem alatt állnak.

19. § \* (1) \* A földmunkával járó beavatkozásokkal, fejlesztésekkel, beruházásokkal, beleértve az ásványi vagyon kitermelését is (a továbbiakban együtt: beruházások), a nyilvántartott régészeti lelőhelyeket jogszabályban meghatározott esetekben és módon el kell kerülni.

(2) A régészeti örökség elemei eredeti helyzetükből csak régészeti feltáráshoz kapcsolódóan elmozdíthatók el.”

Régészeti lelőhelyeken kívül tervezett beruházások esetében, ha földmunkák közben régészeti emlék vagy lelet kerül elő, a munka felelős műszaki vezetője köteles a tevékenységet azonnal abbahagyni, és a jegyző útján a Hivatalnak azt haladéktalanul bejelenteni, valamint a tevékenységet szüneteltetni, továbbá a helyszín és a lelet őrzéséről – a felelős őrzés szabályai szerint – a feltáráshoz jogosult intézmény intézkedéséig gondoskodni.

Alulírott régész nyilatkozom, hogy jogosult vagyok az Örökségvédelmi hatástanulmány régészeti fejezeteinek elkészítésére, valamint a tanulmányban javasolt megoldások összhangban vannak a vonatkozó szabályozással.

2024. február hó 20. nap

Lukács József  
régész  
185/2005.

Lukácsné Nagy Márta  
régész  
Szakértői szám: 17-001

# **JELENTÉS**

## **„EGYEK NAGYKÖZSÉG TELEPÜLÉSRENDEZÉSI ESZKÖZEINEK KÉSZÍTÉSE - TRT. MÓDOSÍTÁSA ÉS A HELYI ÉPÍTÉSI SZABÁLYZAT MÓDOSÍTÁSA”**

Örökségvédelmi Hatástanulmány  
elkészítése során végzett

**Régészeti terepbejárás**  
eredményeiről

2024

## Szöveges ismertetés

A „Egyek nagyközség településrendezési eszközeinek készítése, TRT. módosítása és a Helyi Építési Szabályzat módosítása” kapcsán végeztünk terepbejárást Egyek nagyközség bel-, és külterületén.

A terepbejárás nem tartozik az engedélyköteles feltárások körébe.

A tervezett fejlesztési terület terepbejárását 2024. február 15-én végeztük el.

A bejárás előzményeként a fenti projekthez 2020. december 01-i keltezéssel készült adatgyűjtés eredményei felhasználásával egy alátámasztó dokumentáció. A dokumentáció összegyűjtötte a település területéről ismert régészeti lelőhelyeket, elemezve azok állapotát, helyzetét.

A dokumentáció egyeztetése során vált szükségessé több változtatással érintett terület régészeti terepbejárása is. (Hajdú-Bihar Vármegyei Kormányhivatal HB/19-ÉPO-1/00080-1/2024 ügyiratszám alatti véleményezése alapján.)

A bejárással érintett területek általában valamilyen gazdasági célú hasznosítást vagy beépítéssel járó változtatást kapnak a jövőben. Az érintett területek a kormányhivatal véleményezése alapján haladva az alábbiak:

### **02. változtatással érintett 11,554 ha nagyságú terület (Általános mezőgazdasági területből – MÁ – Különleges mezőgazdasági üzemi – KMŰ – területté):**

A 0123/3, 0123/5, 0123/7, 0123/9, 0123/10, 0129/1, 0129/2, 0129/3, 0129/4 helyrajzi számú meglévő mezőgazdasági üzemi területeken (majorságok) a hatályos terv több helyen mezőgazdasági általános övezetet jelölt, ami miatt a majorok fejleszthetősége korlátozott volt. A hatályos terve alapján került kijelölésre a KMŰ övezet, az új beépítésre szánt területek kijelölése a későbbiekben történik meg. A változtatással érintett területek Egyek belterületétől észak, északnyugatra található, a volt Új Élet Tsz. helyén. Megközelíthető Egyeket északnak elhagyva a Tiszadorogmai komp felé tartó útról a településtábla után nyugatnak leágazó Tiszaszőlő utcán.

A várható beépítések miatt került sor a terület és a puffer zóna régészeti terepbejárására. A tárgyi ingatlanok területén belül terepbejárást nem lehetett végezni, beépített, gyeppel fedett, körbekerített részek fedték. A telepen belül egyedül a 0129/1 helyrajzi számon, illetve a 0129/3 helyrajzi számú ingatlan nyugati felén volt őszi gabona, mindkettő körbe volt kerítve. Ezért a majorság körüli mezőgazdasági területek bejárását végeztük le, a puffert vizsgálva. A 0123/7 helyrajzi számot északról és keletről erdő határolta, de annak északi és keleti oldalán őszigabona volt. A gabona táblában haladtunk a majorság bekötőútjától keleti irányba, majd délnek fordultunk. A 0123/3 helyrajzi számú ingatlan ÉK-i sarkánál értük el újra a változtatással érintett területet. A tárgyi ingatlant, illetve a 0123/5 és részben a 0123/9 helyrajzi számú telkeket keletről szántó határolta. Északról délnek haladva, korlátozott látási viszonyok mellett,



a szántóban, szórványosan régészeti korú kerámiát lehetett gyűjteni. Felvettünk ezért egy **új Árpád-kori régészeti lelőhelyet Egyek – Nagy-tábla É** néven.

A bejárást délnek folytattuk a változtatási terület keleti, délkeleti oldalán. A 0123/9 helyrajzi szám déli részét, illetve a 0123/10 helyrajzi szám keleti oldalát őszi gabona határolta. A meglehetősen felnőtt gabonában erősen korlátozott látási viszonyok mellett nem került elő újabb lelet. Itt elértük a változtatással érintett területek déli végét. A 0123/10 helyrajzi számú ingatlant délről egy többszörös vízvezető árok, illetve erdősáv határolta. Ennek déli oldalán, egy szántóban tudtunk terepbejárást végezni, eredmény nélkül.

Innen északnak fordultunk, a 0123/10 helyrajzi számú ingatlan nyugati oldalán, innen a 0129/4 helyrajzi szám déli, majd nyugati oldalán, majd a 0129/3 helyrajzi szám nyugati oldalán, őszi gabonában haladva. Régészeti lelet itt nem került elő.

A 0129/1 és 0129/2 helyrajzi számokat nyugatról egy véderdő-sáv határolta, annak a nyugati oldalán folytattuk a bejárást északnak, előbb őszi gabonában, majd egy tarló területen.

A bejárás végén keletnek fordultunk a 0129/1 helyrajzi szám északi oldalán, és tarlóban folytattuk a vizsgálatokat.

Ezzel visszaértünk a kiindulási ponthoz, körbejárva a változtatással érintett területeket. Egy szórványos régészeti lelőhelyet sikerült megfigyelni a korábbi Tiszai ártérből alig kiemelkedő, a majorság területét képező hát nyugati peremén.

#### **18. változtatással érintett 0,977 ha nagyságú terület (Gazdasági, kereskedelmi, szolgáltató területt):**

A 0921/10 helyrajzi számú ingatlan kerül átsorolásra, a tömbben lévő szomszédos ingatlanok használatának megfelelően. Itt is csak később jelölik ki a beépítésre szánt területeket. A tárgyi ingatlant és környezetét is fedi a **37296 azonosító számú Egyek – Vasútállomás** sokkorszakos régészeti lelőhely.

A vizsgálandó telket gyep fedte a bejárás során. A tárgyi ingatlant délről az Egyeki mentőállomás, keletről a Tiszafüredi út, illetve a Colas / Keviép bekerített üzemi területe, északról a 108. számú Debrecen – Füzesabony vasútvonal, majd annak északi oldalán egy tarlóval fedett terület határolja. Egyedül a mentőállomás déli, illetve a tárgyi 0921/10 helyrajzi számú terület nyugati, északnyugati oldalán voltak őszi gabonával vetett mezőgazdasági területek. A bejárás során a mentőállomás melletti részen nagy mennyiségű recens kerámiaanyagot, téglatörmelékét figyeltünk meg a vetésben. A területtől távolabb már megtalálhatóak voltak a régészeti lelőhelyhez tartozó leletanyagok is a felszínen. A bejárás során néhány Árpád-kori kerámiát tudtunk gyűjteni. Az eredmények alapján a lelőhely határa nem módosult.

#### **24. változtatással érintett 0,108 ha nagyságú terület (Falusias lakóövezetbe sorolás):**

Az Egyek – Telekháza településrészen található 0376/4 helyrajzi számú ingatlant a valós használatának megfelelően falusias lakóövezetbe sorolták át. A telek Telekháza déli részén, az Egyek felé tartó Teleki utca keleti oldalán, a Pillangó utca déli oldalán található. Délről és

keletről mezőgazdasági területek határolják, míg északról és nyugatról beépített területek. A bejárás célja az előbbi területek vizsgálata volt. A vizsgálat időpontjában mindössze egy, a Teleki utca keleti oldalán található kb. 100 m széles, az út mellett kb. 1 km hosszan futó sáv volt tárcsázva. Ettől keletre a művelésből régóta felhagyott tarló területek voltak. A Teleki út nyugati oldalán beépített belterületi részek után egy bekerített tarló, majd a Kemény-tanya mezőgazdasági telephelye, majd újabb bekerített tarló terület következett.

Térföldrajzi értelemben a Kemény-tanya a környéket uraló háton található, amely hát áthúzódik a Teleki út keleti oldalára is. A bejárást a már fent említett egyetlen vizsgálható területen végeztük el, a változtatással érintett 0376/4 helyrajzi számú ingatlantól haladva délnek az út mentén. Nem sokkal a bejárás kezdete után már jelentkeztek az első régészeti leletek a felszínen. A sávon délnek haladva kb. 450 m hosszan lehetett követni a közepesen intenzív, több korszakos lelőhelyet. Az eredmények alapján egy **őskori, szarmata és Árpád-kori új lelőhelyet vettünk fel Egyek – Telekháza – Kemény-tanya** néven. A lelőhely minden bizonnyal jóval nagyobb főleg keleti és nyugati irányban a most megfigyelnél. A felszíninformákat figyelembe véve próbáltuk meghatározni az új lelőhely kiterjedését, de azt behatárolta a vizsgálható terület nagysága. A lelőhelyen belül a korszakok vegyesen jelentkeztek, pontosabban nem meghatározható, melyik korszak melyik részre jellemző inkább.

#### **26. változtatással érintett 0,010 ha nagyságú terület (Kegyeli területből Falusias lakóövezetbe sorolás):**

A jelenleg már használaton kívüli, 245 helyrajzi számú Kálvári temető Ny.-ÉNy-i, 253 helyrajzi számú ingatlannal határos sarkát átsorolják falusias lakóövezetbe. Ezzel – a valós használatnak megfelelően – az ingatlan hozzáférhetővé válik a 253 helyrajzi számú ingatlanhoz. A tárgyi ingatlanrészen nem voltak temetkezések, egy beékelődött területéről van szó.

A bejáráskor a volt temető területe körbe le volt zárva. Bejutni az Erzsébet utcáról, a temető délnyugati sarkától lehetett, ahol a közmunkásoknak nyitottak egy ideiglenes kaput. A temető területe kaszált, a régi sírkövek állnak. A temető területén két régészeti lelőhely található: a 34143 azonosító számú Egyek – Belterületi halom I. rézkori halomsír, illetve a 34144 azonosító számú Egyek – Belterületi halom II. rézkori halomsír. Mindkét halom palástját temetkezésre használták korábban. A 34143 azonosító számú déli halom tetején egy befalazott kriptá áll, míg a 34144 azonosító számú északi halom tetején a kálvária végállomása a három kereszttel. A két halom további bolygatása csak a temető jövőbeli felszámolásakor várható, addig védett. Ugyanakkor a temető területe nem vizsgálható topográfiai módszerekkel.

A tárgyi átsorolással érintett ingatlanrészt mára beépült, hozzákerítették a 253 helyrajzi számú ingatlanhoz. Ha volt is régészeti kockázata, már nem releváns.

#### **28. változtatással érintett 0,005 ha nagyságú terület (Közúti közlekedési területből Falusias lakóövezetbe sorolás):**

A 440/1 helyrajzi számú közlekedési terület szükségtelen részének – a mázsaházzal fedett részének – átsorolás történt meg falusias lakóövezetbe. Az ingatlanrészt az Eötvös utca, Dózsa György utca és a Csokonai utca által határolt kb. háromszög alakú területet jelöli. A területen

egy mára nem használt mázsaház található, hídmérleggel. A terület és környezete beépített, vagy gyeppel fedett. Régészeti módszerekkel nem vizsgálható. Ugyanakkor a terület egy korábbi Tisza meder – jelenleg a Tiszafüredi-csatorna fut benne – déli magaspártja, így mindenképpen régészeti érdekű területként kell nyilvántartani. Egy későbbi földmunkával járó beruházás nagy eséllyel eredményezheti eddig ismeretlen régészeti jelenségek előkerülését.

### **Összefoglalva:**

A terepbejárást sávós kutatási módszerrel végeztük, egymástól 20-30 m távolságban egymással párhuzamosan haladva vizsgáltuk a felszínt. A bejárást a fedettség miatt csak korlátozott módon lehetett elvégezni, a változtatásoknál leírt módon. A bejárás során két új régészeti lelőhelyet találtunk, illetve egy lelőhelyet hitelesítettünk.

Az előkerült leletanyag elsődleges feldolgozás után a Déri Múzeum gyűjteményébe kerül végleges befogadásra.



Lukács József  
régész  
185/2005.



Lukácsné Nagy Márta  
régész  
Szakértői szám: 17-001

**LELŐHELY-BEJELENTŐ ADATLAP**  
(2. melléklet a 68/2018. (IV. 9.) Korm. rendelethez)

1. A lelőhely azonosító adatai

1.1. Megye, város, település neve, kerület, utca, házszám: **Egyek, Hajdú-Bihar megye**

1.2. A lelőhely nyilvántartási azonosító száma: **37296**

2. A lelőhely neve: **Vasútállomás**

3. A lelőhely pontos helye (*mellékelt térképlap*)

3.1. A mellékelt térkép(vetület) fajtája: **EOV 1:10 000**

3.2. A helyszínen mért EOV vagy WGS84 földrajzi koordináták: \_\_\_\_\_ vagy \_\_\_\_\_

A térképlap száma: **68-122**

és a térképről leolvasott koordináták: X (É–D): **254148** Y (K–Ny): **787339**

3.3. A lelőhely védésére vagy védettségének megszüntetésére vonatkozó javaslat esetén területének középponti EOV koordinátái:

3.4. Helyrajzi szám, ha a bejelentő rendelkezésére áll:

3.5. Földrajzi leírás: **Egyek Fő utcától keletre, a 108. sz. vasútvonaltól délre.**

4. A lelőhelyen talált régészeti jelenségek jellege és kora:

*Jellege:*  
*telep*

*Kora:*  
*Árpád-kor*

5. A lelőhely tudományos jelentősége: -

6. A lelőhely állapota **bolygatott**

6.1. A terület használatára vonatkozó információ: **mezőgazdasági művelés**

6.2. A régészeti lelőhely veszélyeztetettsége: **A jelenlegi területhasználat nem veszélyezteti a lelőhelyet. Későbbi beépítés lehetősége.**

6.3. Információ arra vonatkozóan, hogy a 6.1. pont szerinti használat veszélyezteti-e a lelőhelyet: **kisebbségi mértékben**

7. A lelőhely ismertsége: **terepbejárás**

8. A lelőhelyen végzett régészeti tevékenység:

év                      tevékenység

**2024                      terepbejárás**

név

**Lukács József, Lukácsné Nagy Márta**

9. Javaslat a lelőhely további kutatására: -

10. Védőövezet kijelölésének szükségessége: -

11. A leleteket befogadó múzeum: **Déri Múzeum, Debrecen**

12. A bejelentő neve, címe: **Lukács József**

13. Megjegyzés: **A 0921/10 helyrajzi számú ingatlan kerül átsorolásra, a tömbben lévő szomszédos ingatlanok használatának megfelelően. Itt is csak később jelölik ki a beépítésre szánt területeket. A tárgyi ingatlant és környezetét is fedi a 37296 azonosító számú Egyek – Vasútállomás sokkorszakos régészeti lelőhely.**

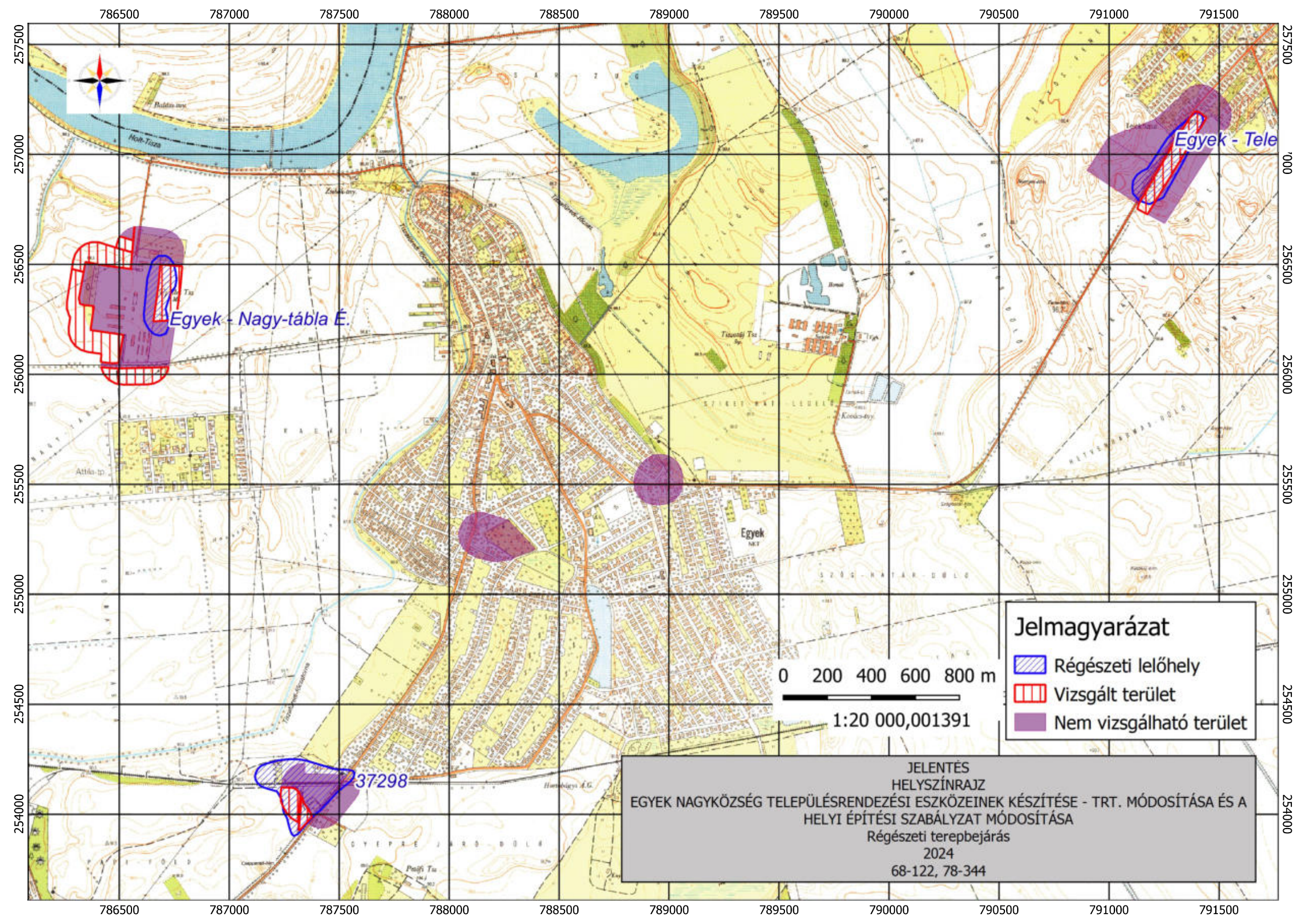
**A vizsgálandó telket gyep fedte a bejárás során. A tárgyi ingatlant délről az Egyeki mentőállomás, keletről a Tiszafüredi út, illetve a Colas / Keviép bekerített üzemi területe, északról a 108. számú Debrecen – Füzesabony vasútvonal, majd annak északi oldalán egy tarlóval fedett terület határolja. Egyedül a mentőállomás déli, illetve a tárgyi 0921/10 helyrajzi számú terület nyugati, északnyugati oldalán voltak őszi gabonával vetett mezőgazdasági területek. A bejárás során a mentőállomás melletti**

*részen nagy mennyiségű recens kerámiaanyagot, téglatörmelékét figyeltünk meg a vetésben. A területtől távolabb már megtalálhatóak voltak a régészeti lelőhelyhez tartozó leletanyagok is a felszínen. A bejárás során néhány Árpád-kori kerámiát tudtunk gyűjteni. Az eredmények alapján a lelőhely határa nem módosult.*

14. A bejelentés kelte: **2024. 02. 15.**

15. Mellékletek: *szöveges ismertetés, helyszínrajz*








Egyek - Nagy-tábla É.

Egyek - Tele

37298

**Jelmagyarázat**

-  Régészeti lelőhely
-  Vizsgált terület
-  Nem vizsgálható terület

0 200 400 600 800 m

1:20 000,001391

JELENTÉS  
HELYSZÍNRAJZ  
EGYEK NAGYKÖZSÉG TELEPÜLÉSRENDEZÉSI ESZKÖZEINEK KÉSZÍTÉSE - TRT. MÓDOSÍTÁSA ÉS A  
HELYI ÉPÍTÉSI SZABÁLYZAT MÓDOSÍTÁSA  
Régészeti terepbejárás  
2024  
68-122, 78-344



**LELŐHELY-BEJELENTŐ ADATLAP**  
(2. melléklet a 68/2018. (IV. 9.) Korm. rendelethez)

1. A lelőhely azonosító adatai

1.1. Megye, város, település neve, kerület, utca, házszám: **Egyek, Hajdú-Bihar megye**

1.2. A lelőhely nyilvántartási azonosító száma: **Új lelőhely**

2. A lelőhely neve: **Nagy-Tábla É**

3. A lelőhely pontos helye (*mellékelt térképlap*)

3.1. A mellékelt térkép(vetület) fajtája: **EOV 1:10 000**

3.2. A helyszínen mért EOV vagy WGS84 földrajzi koordináták: \_\_\_\_\_ vagy \_\_\_\_\_

A térképlap száma: **78-344**

és a térképről leolvasott koordináták: X (É–D): **256357** Y (K–Ny): **786657**

3.3. A lelőhely védésére vagy védettségének megszüntetésére vonatkozó javaslat esetén területének középponti EOV koordinátái:

3.4. Helyrajzi szám, ha a bejelentő rendelkezésére áll:

3.5. Földrajzi leírás: **Egyek Tiszaszőlő utca végén található mezőgazdasági majorságtól kelet, délkeletnek. Részben a majorság alatt.**

4. A lelőhelyen talált régészeti jelenségek jellege és kora:

*Jellege:*  
**telep**

*Kora:*  
**Árpád-kor**

5. A lelőhely tudományos jelentősége: -

6. A lelőhely állapota **bolygatott**

6.1. A terület használatára vonatkozó információ: **mezőgazdasági művelés**

6.2. A régészeti lelőhely veszélyeztetettsége: **A jelenlegi területhasználat nem veszélyezteti a lelőhelyet. Későbbi beépítés lehetősége**

6.3. Információ arra vonatkozóan, hogy a 6.1. pont szerinti használat veszélyezteti-e a lelőhelyet: **kisebbségi mértékben**

7. A lelőhely ismertsége: **terepbejárás**

8. A lelőhelyen végzett régészeti tevékenység:

év                      tevékenység  
**2024                      terepbejárás**

név  
**Lukács József, Lukácsné Nagy Márta**

9. Javaslat a lelőhely további kutatására: -

10. Védőövezet kijelölésének szükségessége: -

11. A leleteket befogadó múzeum: **Déri Múzeum, Debrecen**

12. A bejelentő neve, címe: **Lukács József**

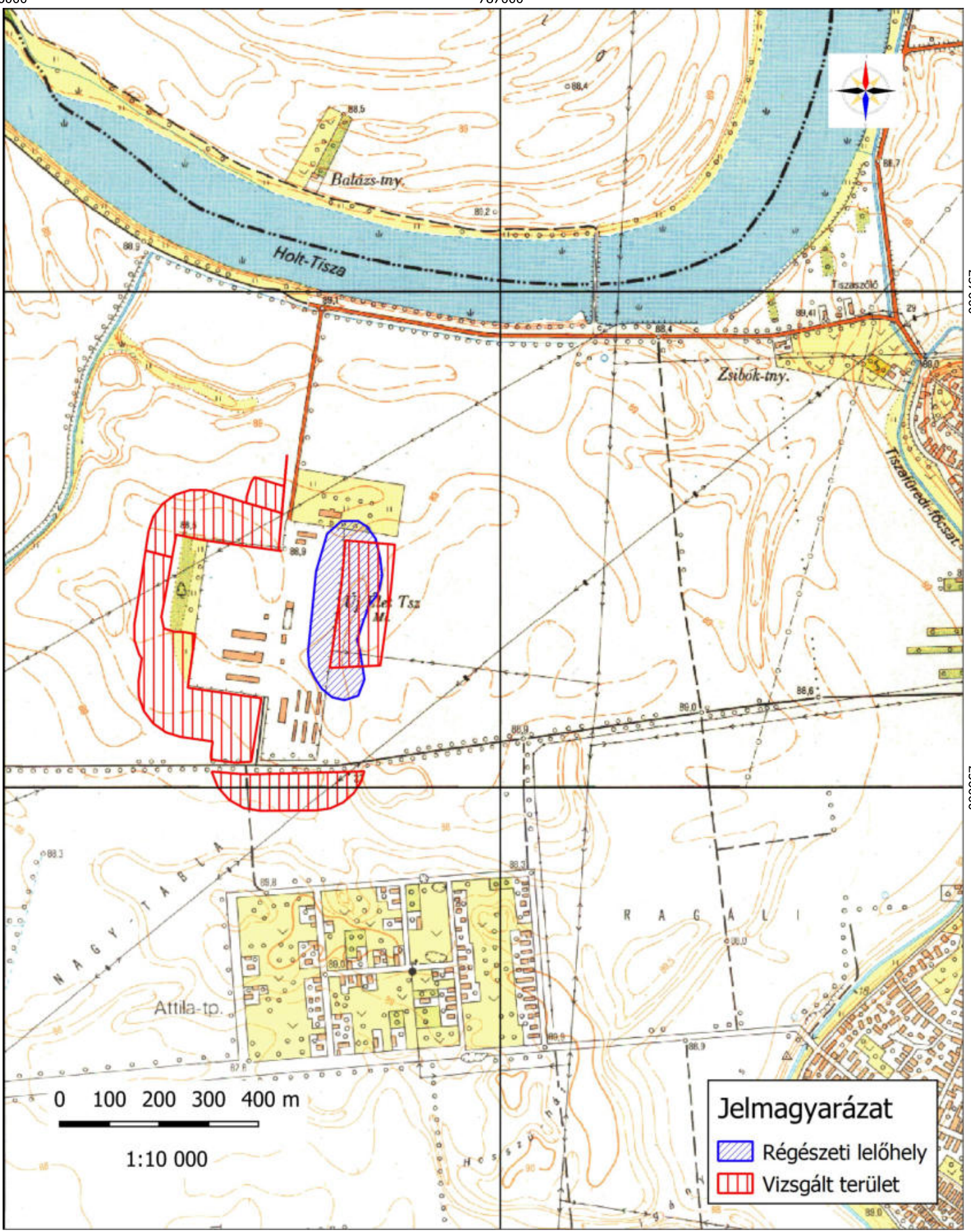
13. Megjegyzés: **A változtatással érintett területek Egyek belterületétől észak, északnyugatra található, a volt Új Élet Tsz. helyén. Megközelíthető Egyeket északnak elhagyva a Tiszadorogmai komp felé tartó útról a településtábla után nyugatnak leágazó Tiszaszőlő utcán. A várható beépítések miatt került sor a terület és a puffer zóna régészeti terepbejárására. A tárgyi ingatlanok területén belül terepbejárást nem lehetett végezni, beépített, gyepvel fedett, körbekerített részek fedték. A telepen belül egyedül a 0129/1 helyrajzi számon, illetve a 0129/3 helyrajzi számú ingatlan nyugati felén volt őszi gabona, mindkettő körbe volt kerítve. Ezért a majorság körüli mezőgazdasági területek bejárását végeztük le, a puffert vizsgálva. A 0123/7 helyrajzi számot északról és keletről erdő határolta, de annak északi és keleti**

*oldalán őszigabona volt. A gabona táblában haladtunk a majorság bekötőútjától keleti irányba, majd délnek fordultunk. A 0123/3 helyrajzi számú ingatlan ÉK-i sarkánál értük el újra a változtatással érintett területet. A tárgyi ingatlant, illetve a 0123/5 és részben a 0123/9 helyrajzi számú telkeket keletről szántó határolta. Északról délnek haladva, korlátozott látási viszonyok mellett, a szántóban, szórványosan régészeti korú kerámiát lehetett gyűjteni. Felvettünk ezért egy új Árpád-kori régészeti lelőhelyet Egyek – Nagy-tábla É néven. A lelőhely É-D irányú, 365 X 135 m nagyságú. Kérjük a régészeti lelőhely kiterjedését és adatait a közhiteles nyilvántartásban rögzíteni.*

14. A bejelentés kelte: **2024. 02. 15.**

15. Mellékletek: *szöveges ismertetés, helyszínrajz*





**JELENTÉS**  
**HELYSÍNRAJZ**  
 Egyek - Nagytábla É. lelőhely  
**Egyek Nagyközség Településrendezési Eszközeinek Készítése - TRT. Módosítása és a helyi építési szabályzat**  
**Módosítása**  
 Régészeti terepbejárás  
 2024  
 78-344

**LELŐHELY-BEJELENTŐ ADATLAP**  
(2. melléklet a 68/2018. (IV. 9.) Korm. rendelethez)

1. A lelőhely azonosító adatai

1.1. Megye, város, település neve, kerület, utca, házszám: **Egyek-Telekháza, Hajdú-Bihar megye**

1.2. A lelőhely nyilvántartási azonosító száma: **Új lelőhely**

2. A lelőhely neve: **Telekháza – Kemény-tanya**

3. A lelőhely pontos helye (*mellékelt térképlap*)

3.1. A mellékelt térkép(vetület) fajtája: **EOV 1:10 000**

3.2. A helyszínen mért EOV vagy WGS84 földrajzi koordináták: \_\_\_\_\_ vagy \_\_\_\_\_

A térképlap száma: **78-344**

és a térképről leolvasott koordináták: X (É–D): 256982

Y (K–Ny): 791275

3.3. A lelőhely védésére vagy védettségének megszüntetésére vonatkozó javaslat esetén területének középponti EOV koordinátái:

3.4. Helyrajzi szám, ha a bejelentő rendelkezésére áll:

3.5. Földrajzi leírás: **Egyek-Telekhalom településrésztől délre, a Teleki út két oldalán hosszan elnyúlóan.**

4. A lelőhelyen talált régészeti jelenségek jellege és kora:

Jellege:  
telep

Kora:  
őskor, szarmata, Árpád-kor

5. A lelőhely tudományos jelentősége: -

6. A lelőhely állapota **bolygatott**

6.1. A terület használatára vonatkozó információ: **mezőgazdasági művelés**

6.2. A régészeti lelőhely veszélyeztetettsége: **A jelenlegi területhasználat nem veszélyezteti a lelőhelyet.**

6.3. Információ arra vonatkozóan, hogy a 6.1. pont szerinti használat veszélyezteti-e a lelőhelyet: **kisebbségi mértékben**

7. A lelőhely ismertsége: **terepbejárás**

8. A lelőhelyen végzett régészeti tevékenység:

év                      tevékenység  
**2024                      terepbejárás**

név  
**Lukács József, Lukácsné Nagy Márta**

9. Javaslat a lelőhely további kutatására: -

10. Védőövezet kijelölésének szükségessége: -

11. A leleteket befogadó múzeum: **Déri Múzeum, Debrecen**

12. A bejelentő neve, címe: **Lukács József**

13. Megjegyzés: **Az Egyek – Telekháza településrészen található 0376/4 helyrajzi számú ingatlant a valós használatának megfelelően falusias lakóövezetbe sorolták át. A telek Telekháza déli részén, az Egyek felé tartó Teleki utca keleti oldalán, a Pillangó utca déli oldalán található. Délről és keletről mezőgazdasági területek határolják, míg északról és nyugatról beépített területek. A bejárás célja az előbbi területek vizsgálata volt. A vizsgálat időpontjában mindössze egy, a Teleki utca keleti oldalán található kb. 100 m széles, az út mellett kb. 1 km hosszan futó sáv volt tárcsázva. Ettől keletre a művelésből régóta felhagyott tarló területek voltak. A Teleki út nyugati oldalán beépített belterületi részek után egy bekerített tarló, majd a Kemény-tanya mezőgazdasági telephelye, majd újabb bekerített tarló terület következett.**

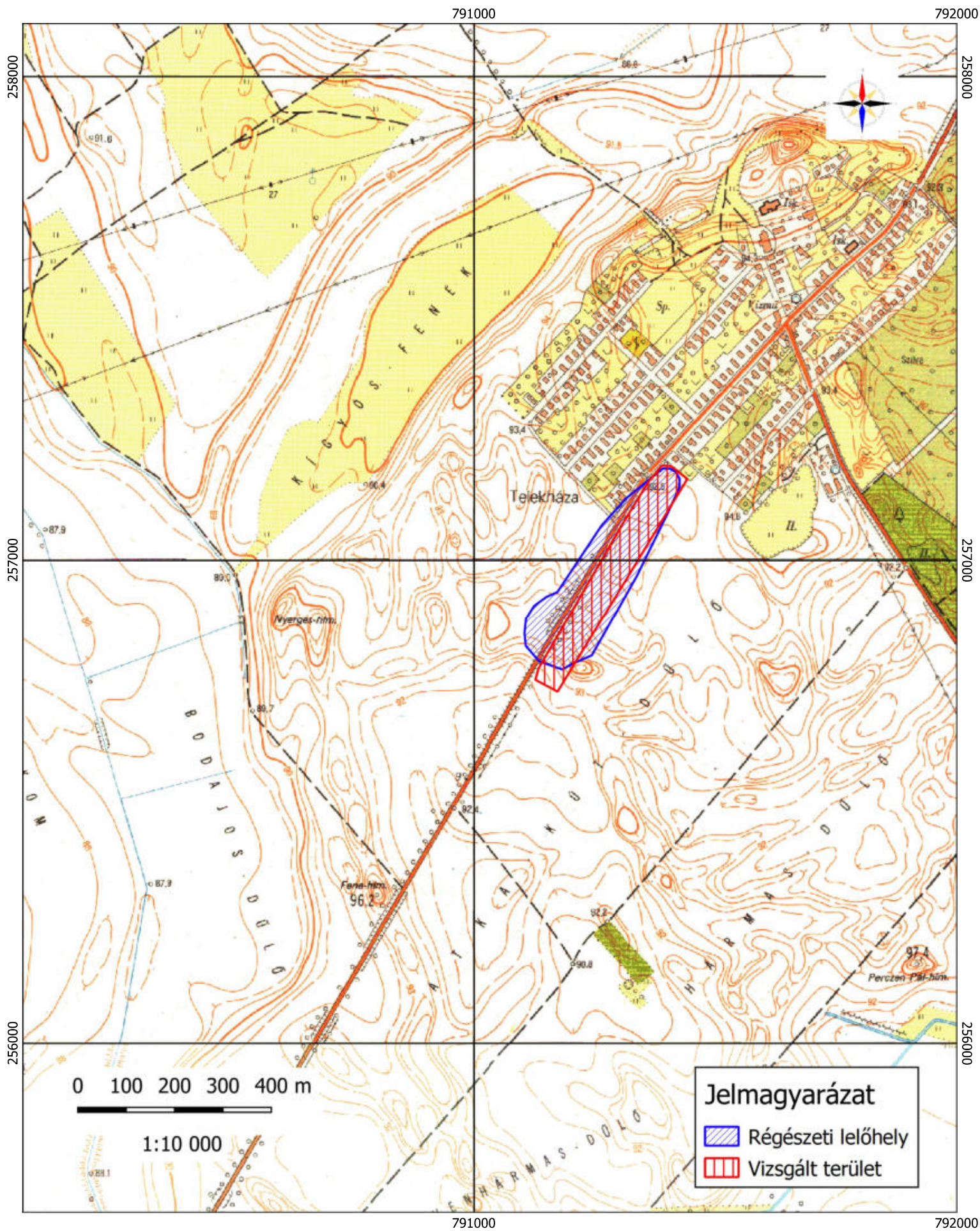
*Térföldrajzi értelemben a Kemény-tanya a környéket uraló háton található, amely hát áthúzódik a Teleki út keleti oldalára is. A bejárást a már fent említett egyetlen vizsgálható területen végeztük el, a változtatással érintett 0376/4 helyrajzi számú ingatlantól haladva délnek az út mentén. Nem sokkal a bejárás kezdete után már jelentkeztek az első régészeti leletek a felszínen. A sávon délnek haladva kb. 450 m hosszan lehetett követni a közepesen intenzív, több korszakos lelőhelyet. Az eredmények alapján egy őskori, szarmata és Árpád-kori új lelőhelyet vettünk fel Egyek – Telekháza – Kemény-tanya néven. A lelőhely minden bizonnyal jóval nagyobb főleg keleti és nyugati irányban a most megfigyelnél. A felszínformákat figyelembe véve próbáltuk meghatározni az új lelőhely kiterjedését, de azt behatárolta a vizsgálható terület nagysága. A lelőhelyen belül a korszakok vegyesen jelentkeztek, pontosabban nem meghatározható, melyik korszak melyik részre jellemző inkább. A lelőhely DNy-ÉK irányú, 485 X 155 m kiterjedésű.*

*Kérjük a régészeti lelőhely kiterjedését és adatait a közhiteles nyilvántartásban rögzíteni.*

14. A bejelentés kelte: 2024. 02. 15.

15. Mellékletek: *szöveges ismertetés, helyszínrajz*





**JELENTÉS  
HELYSZÍNRAJZ**

Egyek - Telekháza, Kemény-tanya lelőhely  
 EGYEK NAGYKÖZSÉG TELEPÜLÉSRENDEZÉSI ESZKÖZEINEK KÉSZÍTÉSE - TRT. MÓDOSÍTÁSA ÉS A HELYI ÉPÍTÉSI SZABÁLYZAT  
 MÓDOSÍTÁSA

Régészeti terepbejárás

2024

78-344



***„EGYEK NAGYKÖZSÉG HELYI ÉPÍTÉSI SZABÁLYZAT MÓDOSÍTÁSA”***

**ÖRÖKSÉGVÉDELMI HATÁSTANULMÁNY,  
ALÁTÁMASZTÓ DOKUMENTÁCIÓ**

**2024**

**TEREPBEJÁRÁSI DOKUMENTÁCIÓ**



## TEREPBEJÁRÁSI NAPLÓ

*Egyek\_HESZ\_2023\_TB\_TN.doc*

**2024. február 15. (csütörtök)**

**Terepbejárást vezető régész: Lukács József**

**Résztvevők: Lukácsné Nagy Márta**

**Időjárás: napos, évszakhhoz képest meleg idő (7-11 °C).**

A mai napon a „Egyek nagyközség településrendezési eszközeinek készítése, TRT. módosítása és a Helyi Építési Szabályzat módosítása” kapcsán végeztünk terepbejárást Egyek nagyközség bel-, és külterületén. A terepbejárás során egy Garmin GPS 64x GPS-t használtunk.

A bejárás előzményeként a fenti projekthez 2020. december 01-i keltezéssel készült adatgyűjtés eredményei felhasználásával egy alátámasztó dokumentáció. A dokumentáció összegyűjtötte a település területéről ismert régészeti lelőhelyeket, elemezve azok állapotát, helyzetét.

A dokumentáció egyeztetése során vált szükségessé több változtatással érintett terület régészeti terepbejárása is. (Hajdú-Bihar Vármegyei Kormányhivatal HB/19-ÉPO-1/00080-1/2024 ügyiratszám alatti véleményezése alapján.)

A bejárással érintett területek általában valamilyen gazdasági célú hasznosítást vagy beépítéssel járó változtatást kapnak a jövőben. Az érintett területek a kormányhivatal véleményezése alapján haladva az alábbiak:

### **02. változtatással érintett 11,554 ha nagyságú terület (Általános mezőgazdasági területből – MÁ – Különleges mezőgazdasági üzemi – KMŰ – területté):**

A 0123/3, 0123/5, 0123/7, 0123/9, 0123/10, 0129/1, 0129/2, 0129/3, 0129/4 helyrajzi számú meglévő mezőgazdasági üzemi területeken (majorságok) a hatályos terv több helyen mezőgazdasági általános övezetet jelölt, ami miatt a majorok fejleszhetősége korlátozott volt. A hatályos terve alapján került kijelölésre a KMŰ övezet, az új beépítésre szánt területek kijelölése a későbbiekben történik meg. A változtatással érintett területek Egyek belterületétől észak, északnyugatra található, a volt Új Élet Tsz. helyén. Megközelíthető Egyeket északnak elhagyva a Tiszadorogmai komp felé tartó útról a településtábla után nyugatnak leágazó Tiszaszőlő utcán.

A várható beépítések miatt került sor a terület és a puffer zóna régészeti terepbejárására. A tárgyi ingatlanok területén belül terepbejárást nem lehetett végezni, beépített, gyepvel fedett, körbekerített részek fedték. A telepen belül egyedül a 0129/1 helyrajzi számon, illetve a 0129/3 helyrajzi számú ingatlan nyugati felén volt őszi gabona, mindkettő körbe volt kerítve. Ezért a majorság körüli mezőgazdasági területek bejárását végeztük le, a puffert vizsgálva. A 0123/7 helyrajzi számot északról és keletről erdő határolta, de annak északi és keleti oldalán őszigabona volt. A gabona táblában haladtunk a majorság bekötőútjától keleti irányba, majd délnek fordultunk. A 0123/3 helyrajzi számú ingatlan ÉK-i sarkánál értük el újra a változtatással érintett területet. A tárgyi ingatlant, illetve a 0123/5 és részben a 0123/9 helyrajzi számú telkeket keletről szántó határolta. Északról délnek haladva, korlátozott látási

viszonyok mellett, a szántóban, szórványosan régészeti korú kerámiát lehetett gyűjteni. Felvettünk ezért egy **új Árpád-kori régészeti lelőhelyet Egyek – Nagy-tábla É** néven.

A bejárást délnek folytattuk a változtatási terület keleti, délkeleti oldalán. A 0123/9 helyrajzi szám déli részét, illetve a 0123/10 helyrajzi szám keleti oldalát őszi gabona határolta. A meglehetősen felnőtt gabonában erősen korlátozott látási viszonyok mellett nem került elő újabb lelet. Itt elértük a változtatással érintett területek déli végét. A 0123/10 helyrajzi számú ingatlant délről egy többszörös vízelvezető árok, illetve erdősáv határolta. Ennek déli oldalán, egy szántóban tudtunk terepbejárást végezni, eredmény nélkül.

Innen északnak fordultunk, a 0123/10 helyrajzi számú ingatlan nyugati oldalán, innen a 0129/4 helyrajzi szám déli, majd nyugati oldalán, majd a 0129/3 helyrajzi szám nyugati oldalán, őszi gabonában haladva. Régészeti lelet itt nem került elő.

A 0129/1 és 0129/2 helyrajzi számokat nyugatról egy véderdő-sáv határolta, annak a nyugati oldalán folytattuk a bejárást északnak, előbb őszi gabonában, majd egy tarló területen.

A bejárás végén keletnek fordultunk a 0129/1 helyrajzi szám északi oldalán, és tarlóban folytattuk a vizsgálatokat.

Ezzel visszaértünk a kiindulási ponthoz, körbejárva a változtatással érintett területeket. Egy szórványos régészeti lelőhelyet sikerült megfigyelni a korábbi Tiszai ártérből alig kiemelkedő, a majorság területét képező hát nyugati peremén.

#### **18. változtatással érintett 0,977 ha nagyságú terület (Gazdasági, kereskedelmi, szolgáltató területt):**

A 0921/10 helyrajzi számú ingatlan kerül átsorolásra, a tömbben lévő szomszédos ingatlanok használatának megfelelően. Itt is csak később jelölik ki a beépítésre szánt területeket. A tárgyi ingatlant és környezetét is fedi a **37296 azonosító számú Egyek – Vasútállomás** sokkorszakos régészeti lelőhely.

A vizsgálandó telket gyep fedte a bejárás során. A tárgyi ingatlant délről az Egyeki mentőállomás, keletről a Tiszafüredi út, illetve a Colas / Keviép bekerített üzemi területe, északról a 108. számú Debrecen – Füzesabony vasútvonal, majd annak északi oldalán egy tarlóval fedett terület határolja. Egyedül a mentőállomás déli, illetve a tárgyi 0921/10 helyrajzi számú terület nyugati, északnyugati oldalán voltak őszi gabonával vetett mezőgazdasági területek. A bejárás során a mentőállomás melletti részen nagy mennyiségű recens kerámiaanyagot, téglatormeléket figyeltünk meg a vetésben. A területtől távolabb már megtalálhatóak voltak a régészeti lelőhelyhez tartozó leletanyagok is a felszínen. A bejárás során néhány Árpád-kori kerámiát tudtunk gyűjteni. Az eredmények alapján a lelőhely határa nem módosult.

#### **24. változtatással érintett 0,108 ha nagyságú terület (Falusias lakóövezetbe sorolás):**

Az Egyek – Telekháza településrészben található 0376/4 helyrajzi számú ingatlant a valós használatának megfelelően falusias lakóövezetbe sorolták át. A telek Telekháza déli részén, az Egyek felé tartó Teleki utca keleti oldalán, a Pillangó utca déli oldalán található. Délről és keletről mezőgazdasági területek határolják, míg északról és nyugatról beépített területek. A bejárás célja az előbbi területek vizsgálata volt. A vizsgálat időpontjában mindössze egy, a Teleki utca keleti oldalán található kb. 100 m széles, az út mellett kb. 1 km hosszan futó sáv volt tárcsázva. Ettől keletre a művelésből régóta felhagyott tarló területek voltak. A Teleki út nyugati oldalán beépített belterületi részek után egy bekerített tarló, majd a Kemény-tanya mezőgazdasági telephelye, majd újabb bekerített tarló terület következett.

Térföldrajzi értelemben a Kemény-tanya a környéket uraló háton található, amely hát áthúzódik a Teleki út keleti oldalára is. A bejárást a már fent említett egyetlen vizsgálható területen végeztük el, a változtatással érintett 0376/4 helyrajzi számú ingatlantól haladva délnek az út mentén. Nem sokkal a bejárás kezdete után már jelentkeztek az első régészeti leletek a felszínen. A sávon délnek haladva kb. 450 m hosszan lehetett követni a közepesen intenzív, több korszakos lelőhelyet. Az eredmények alapján egy **őskori, szarmata és Árpád-kori új lelőhelyet vettünk fel Egyek – Telekháza – Kemény-tanya** néven. A lelőhely minden bizonnyal jóval nagyobb főleg keleti és nyugati irányban a most megfigyeltnél. A felszínformákat figyelembe véve próbáltuk meghatározni az új lelőhely kiterjedését, de azt behatárolta a vizsgálható terület nagysága. A lelőhelyen belül a korszakok vegyesen jelentkeztek, pontosabban nem meghatározható, melyik korszak melyik részre jellemző inkább.

**26. változtatással érintett 0,010 ha nagyságú terület (Kegyeleti területből Falusias lakóövezetbe sorolás):**

A jelenleg már használaton kívüli, 245 helyrajzi számú Kálvári temető Ny.-ÉNy-i, 253 helyrajzi számú ingatlannal határos sarkát átsorolják falusias lakóövezetbe. Ezzel – a valós használatnak megfelelően – az ingatlan hozzáférhetővé válik a 253 helyrajzi számú ingatlanhoz. A tárgyi ingatlanrészen nem voltak temetkezések, egy beékelődött területéről van szó.

A bejáráskor a volt temető területe körbe volt zárva. Bejutni az Erzsébet utcáról, a temető délnyugati sarkától lehetett, ahol a közmunkásoknak nyitottak egy ideiglenes kaput. A temető területe kaszált, a régi sírkövek állnak. A temető területén két régészeti lelőhely található: a 34143 azonosító számú Egyek – Belterületi halom I. rézkori halomsír, illetve a 34144 azonosító számú Egyek – Belterületi halom II. rézkori halomsír. Mindkét halom palástját temetkezésre használták korábban. A 34143 azonosító számú déli halom tetején egy befalazott kripta áll, míg a 34144 azonosító számú északi halom tetején a kálvária végállomása a három keresztel. A két halom további bolygatása csak a temető jövőbeli felszámolásakor várható, addig védett. Ugyanakkor a temető területe nem vizsgálható topográfiai módszerekkel.

A tárgyi átsorolással érintett ingatlanrész mára beépült, hozzákerítették a 253 helyrajzi számú ingatlanhoz. Ha volt is régészeti kockázata, már nem releváns.

**28. változtatással érintett 0,005 ha nagyságú terület (Közúti közlekedési területből Falusias lakóövezetbe sorolás):**

A 440/1 helyrajzi számú közlekedési terület szükségtelen részének – a mázsaházzal fedett részének – átsorolás történt meg falusias lakóövezetbe. Az ingatlanrész az Eötvös utca, Dózsa György utca és a Csokonai utca által határolt kb. háromszög alakú területet jelöli. A területen egy mára nem használt mázsaház található, hídmérleggel. A terület és környezete beépített, vagy gyeppel fedett. Régészeti módszerekkel nem vizsgálható. Ugyanakkor a terület egy korábbi Tisza meder – jelenleg a Tiszafüredi-csatorna fut benne – déli magaspártja, így mindenképpen régészeti érdekű területként kell nyilvántartani. Egy későbbi földmunkával járó beruházás nagy eséllyel eredményezheti eddig ismeretlen régészeti jelenségek előkerülését.

**Összefoglalva:**



A terepbejárást sávossal kutatási módszerrel végeztük, egymástól 20-30 m távolságban egymással párhuzamosan haladva vizsgáltuk a felszínt. A bejárást a fedettség miatt csak korlátozott módon lehetett elvégezni, a változtatásoknál leírt módon. A bejárás során két új régészeti lelőhelyet találtunk, illetve egy lelőhelyet hitelesítettünk.

Ezzel a „Egyek nagyközség településrendezési eszközeinek készítése, TRT. módosítása és a Helyi Építési Szabályzat módosítása” kapcsán végzett terepbejárást a 02, 18, 24, 26 és 28. sorszámú változtatásokkal érintett területeken befejeztük.

Nyíregyháza, 2024. február 15.



Lukács József  
régész  
185/2005.



Lukácsné Nagy Márta  
régész  
Szakértői szám: 17-001

**Leletfeldolgozási dokumentáció**

**Terepbejárás**

**Projekt név: "Egyek nagyközség településrendezési eszközeinek tervezése"**

**Terepbejárást vezető régész: Lukács József**


**munkatársak: Lukácsné Nagy Márta**

**Terepbejárás ideje: 2024. február 15.**

Csomagolási egység száma	Csomagolási egység megnevezése	Lelőhely	Anyagfajta	Tárgy megnevezése	Mennyiség	Kora	végleges állagvédelmi tisztítás során alkalmazott eljárások és anyagok	konzerválás során alkalmazott eljárások és anyagok	állagvédelmi restaurálás során alkalmazott eljárások és	Anyagvizsgálat, mintavétel
1	zacskó	37296 Egyek - Vasútállomás	agyag	kerámiatöredék	3 db	Árpád-kor	mechanikus tisztítás vízzel			
1	zacskó	Új lelőhely: Egyek - Nagy-tábla É	agyag	kerámiatöredék	2 db	Árpád-kor	mechanikus tisztítás vízzel			
1	zacskó	Új lelőhely: Egyek - Telekháza - Keménytanya	agyag	kerámiatöredék	4 db	őskor	mechanikus tisztítás vízzel			
1	zacskó	Új lelőhely: Egyek - Telekháza - Keménytanya	agyag	kerámiatöredék	5 db	szarmata	mechanikus tisztítás vízzel			
1	zacskó	Új lelőhely: Egyek - Telekháza - Kemény-	agyag	kerámiatöredék	5 db	Árpád-kor	mechanikus tisztítás vízzel			

*Lukács József*

*7*


Terepbejárás vezető régész: Lukács József 

Restaurátor: Bíró László 

**TEREPBEJÁRÁSI DOKUMENTÁCIÓ, FOTÓDOKUMENTÁCIÓ**

„Egyek Nagyközség településrendezési eszközeinek készítése”

02, 18, 24, 26 és 28. változtatás

<b>Fotólista</b>			
<b>Sorszám</b>	<b>Fájl neve</b>	<b>Helyszín</b>	<b>Fotó témája</b>
1	Egyek_HESZ_2023_TB_001	24. módosítás - Egyek, Telekháza, 0376/4 hrsz.	Az övezeti átsorolással érintett ingatlan délről fotózva.
2	Egyek_HESZ_2023_TB_002	24. módosítás - Egyek, Telekháza, 0376/4 hrsz.	Az ingatlantól délre eső kb. 100 m széles, 1 km hosszú tárcsázott, vizsgálható terület. Az új lelőhely: Egyek - Telekháza - Kemény-tanya területe északról.
3	Egyek_HESZ_2023_TB_003	24. módosítás - Egyek, Telekháza, 0376/4 hrsz.	A tárgyi ingatlantól keletre eső területek.
4	Egyek_HESZ_2023_TB_004	24. módosítás - Egyek, Telekháza, 0376/4 hrsz.	Egyek, Telekháza, Teleki utca és a tárgyi ingatlan.
5	Egyek_HESZ_2023_TB_005	24. módosítás - Egyek, Telekháza, 0376/4 hrsz.	Az új lelőhely: Egyek - Telekháza - Kemény-tanya területe délről fotózva.
6	Egyek_HESZ_2023_TB_006	24. módosítás - Egyek, Telekháza, 0376/4 hrsz.	Kemény-tanya, mezőgazdasági major keletről fotózva.
7	Egyek_HESZ_2023_TB_007	24. módosítás - Egyek, Telekháza, 0376/4 hrsz.	A Kemény-tanyától keletnek tartó hát, az új lelőhely déli vége.
8	Egyek_HESZ_2023_TB_008	24. módosítás - Egyek, Telekháza, 0376/4 hrsz.	Kemény-tanya, mezőgazdasági major keletről fotózva. A bekerített tarló terület.
9	Egyek_HESZ_2023_TB_009	24. módosítás - Egyek, Telekháza, 0376/4 hrsz.	A szántott terület keleti oldalán lévő tarló, művelésből felhagyott, vizsgálható terület.
10	Egyek_HESZ_2023_TB_010	28. módosítás - Egyek, Eötvös utca déli vége, 440/1 hrsz.	A tárgyi átsorolással érintett mázsaház délről fotózva.
11	Egyek_HESZ_2023_TB_011	28. módosítás - Egyek, Eötvös utca déli vége, 440/1 hrsz.	A tárgyi átsorolással érintett mázsaház északról fotózva.
12	Egyek_HESZ_2023_TB_012	26. módosítás - Egyek, volt Kálvária temető, 245 hrsz.	A volt Kálvári temető területe keletről, az Árpád utcáról fotózva. Előtérben a 34144 azonosító számú Belterületi halomsír II.
13	Egyek_HESZ_2023_TB_013	26. módosítás - Egyek, volt Kálvária temető, 245 hrsz.	A volt Kálvári temető területe délről, az Erzsébet utcáról fotózva. Előtérben a 34143 azonosító számú Belterületi halomsír.
14	Egyek_HESZ_2023_TB_014	26. módosítás - Egyek, volt Kálvária temető, 245 hrsz.	A volt Kálvári temető területe délről fotózva. A képen a két halomsír jelenlegi állapota.
15	Egyek_HESZ_2023_TB_015	26. módosítás - Egyek, volt Kálvária temető, 245 hrsz.	A 34143 Belterületi halomsírről fotózva északnak a 34144 Belterületi halomsír II. irányába.
16	Egyek_HESZ_2023_TB_016	26. módosítás - Egyek, volt Kálvária temető, 245 hrsz.	A temető átsorolással és már beépítéssel érintett Ény-i sarka.
17	Egyek_HESZ_2023_TB_017	28. módosítás - Egyek, Mentőállomástól É-ra, 0921/10 hrsz.	Az átsorolással érintett ingatlan keletről, a Fő utca irányából fotózva.
18	Egyek_HESZ_2023_TB_018	28. módosítás - Egyek, Mentőállomástól É-ra, 0921/10 hrsz.	A telek keleti oldalán futó Fő utca, északnak, a vasúti átjárónak fotózva.
19	Egyek_HESZ_2023_TB_019	28. módosítás - Egyek, Mentőállomástól É-ra, 0921/10 hrsz.	A Fő utca keleti oldalán található Colas / Keviep telephely. A 37306 azonosító számú lelőhely területe.



Egyek\_HESZ\_2023\_TB\_001



Egyek\_HESZ\_2023\_TB\_002



Egyek\_HESZ\_2023\_TB\_003



Egyek\_HESZ\_2023\_TB\_004





Egyek\_HESZ\_2023\_TB\_005



Egyek\_HESZ\_2023\_TB\_006



Egyek\_HESZ\_2023\_TB\_007



Egyek\_HESZ\_2023\_TB\_008



Egyek\_HESZ\_2023\_TB\_009



Egyek\_HESZ\_2023\_TB\_010



Egyek\_HESZ\_2023\_TB\_011




Egyek\_HESZ\_2023\_TB\_012





Egyek\_HESZ\_2023\_TB\_013



Egyek\_HESZ\_2023\_TB\_014



Egyek\_HESZ\_2023\_TB\_015



Egyek\_HESZ\_2023\_TB\_016






Egyek\_HESZ\_2023\_TB\_017



Egyek\_HESZ\_2023\_TB\_018



Egyek\_HESZ\_2023\_TB\_019



Egyek\_HESZ\_2023\_TB\_020






Egyek 18. HESZ módosítás  
47,61524, 20,87511, 138,0m, 328°  
2024-02-15 11:42:23

Egyek\_HESZ\_2023\_TB\_021



Egyek 18. HESZ módosítás  
47,61526, 20,87513, 138,0m, 103°  
2024-02-15 11:42:30

Egyek\_HESZ\_2023\_TB\_022



Egyek 18. HESZ módosítás  
47,61605, 20,87441, 140,0m, 42°  
2024-02-15 11:46:22

Egyek\_HESZ\_2023\_TB\_023



Egyek 18. HESZ módosítás  
47,61606, 20,87443, 140,0m, 94°  
2024-02-15 11:46:30

Egyek\_HESZ\_2023\_TB\_024





Egyek\_HESZ\_2023\_TB\_025



Egyek\_HESZ\_2023\_TB\_026



Egyek\_HESZ\_2023\_TB\_027



Egyek\_HESZ\_2023\_TB\_028





Egyek\_HESZ\_2023\_TB\_029



Egyek\_HESZ\_2023\_TB\_030



Egyek\_HESZ\_2023\_TB\_031



Egyek\_HESZ\_2023\_TB\_032





Egyek\_HESZ\_2023\_TB\_033



Egyek\_HESZ\_2023\_TB\_034



Egyek\_HESZ\_2023\_TB\_035



Egyek\_HESZ\_2023\_TB\_036





Egyek 02. HESZ módosítás  
47,63406, 20,86583, 131,0m, 240°  
2024-02-15 12:55:33

Egyek\_HESZ\_2023\_TB\_037



Egyek 02. HESZ módosítás  
47,63374, 20,8657, 181,0m, 290°  
2024-02-15 12:57:22

Egyek\_HESZ\_2023\_TB\_038



Egyek 02. HESZ módosítás  
47,63394, 20,86358, 119,0m, 18°  
2024-02-15 13:02:16

Egyek\_HESZ\_2023\_TB\_039



Egyek 02. HESZ módosítás  
47,63827, 20,8622, 128,0m, 194°  
2024-02-15 13:12:51

Egyek\_HESZ\_2023\_TB\_040





Egyek\_HESZ\_2023\_TB\_041



Egyek\_HESZ\_2023\_TB\_042

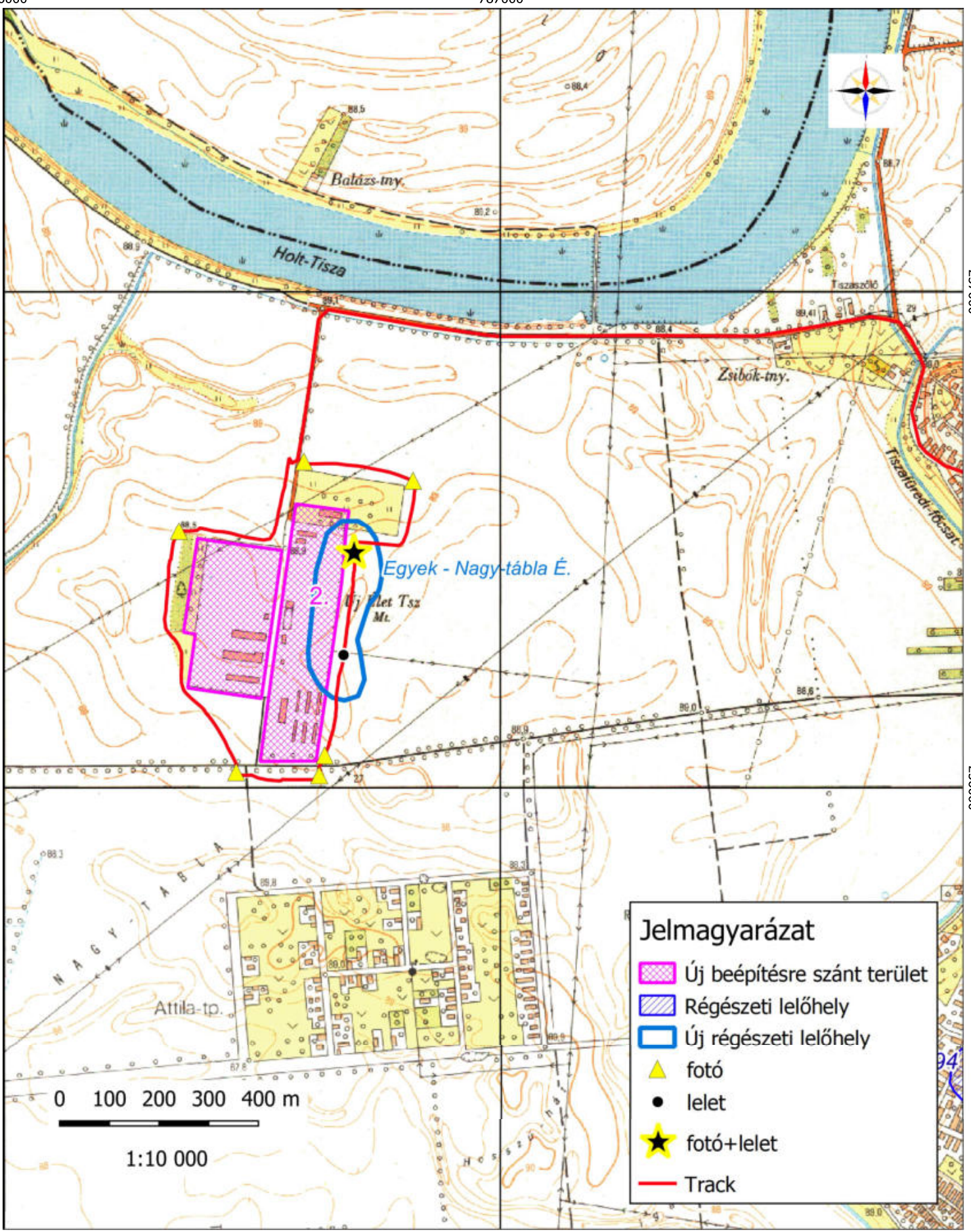


Egyek\_HESZ\_2023\_TB\_043



Egyek\_HESZ\_2023\_TB\_044



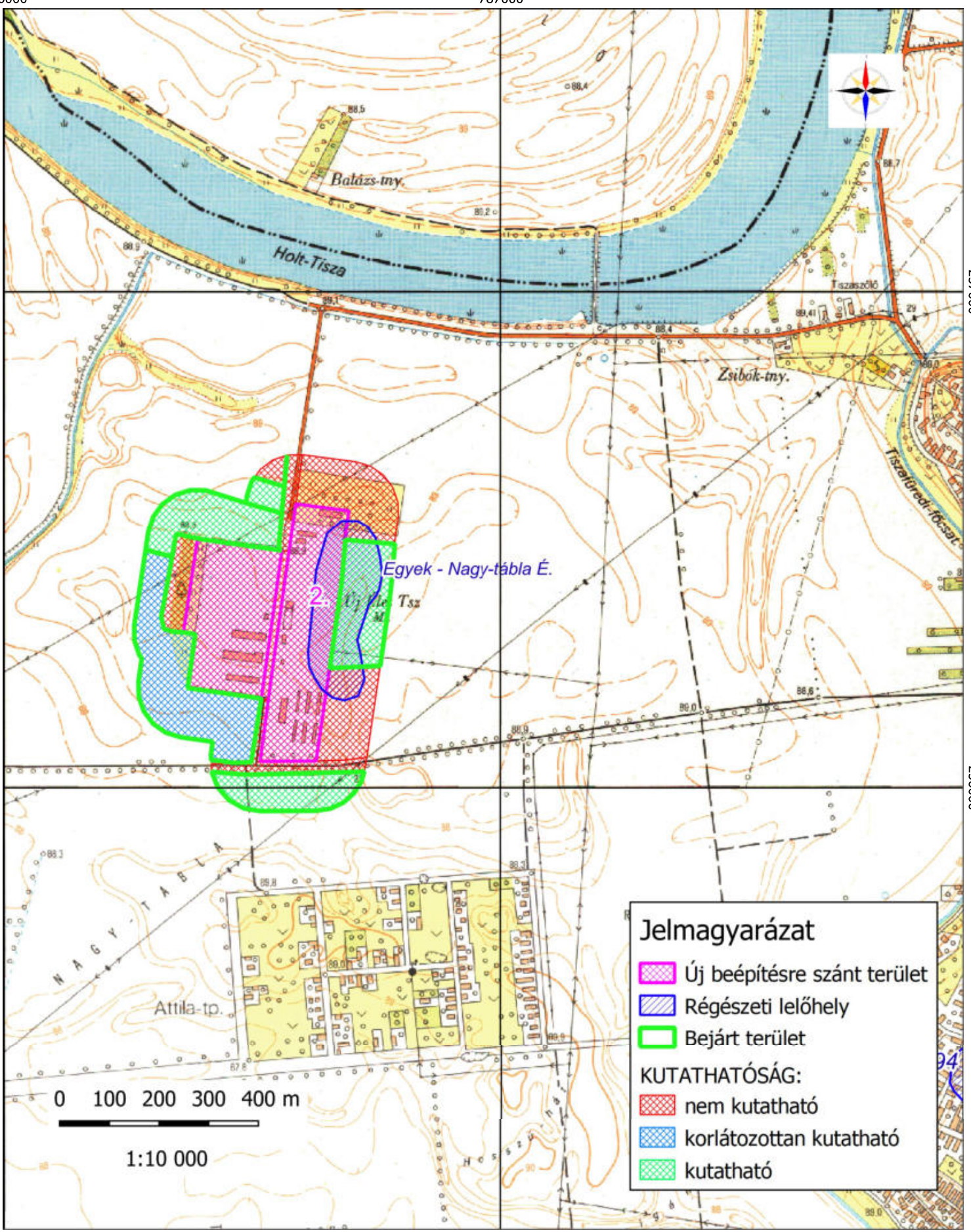


**Jelmagyarázat**

- Új beépítésre szánt terület
- Régészeti lelőhely
- Új régészeti lelőhely
- fotó
- lelet
- fotó+lelet
- Track

EGYEK NAGYKÖZSÉG TELEPÜLÉSRENDEZÉSI ESZKÖZEINEK KÉSZÍTÉSE - TRT. MÓDOSÍTÁSA ÉS A HELYI ÉPÍTÉSI  
 SZABÁLYZAT MÓDOSÍTÁSA  
 Régészeti terepbejárás  
 2024. február 15.  
 EOTR térképszelvény: 78-344





**Jelmagyarázat**

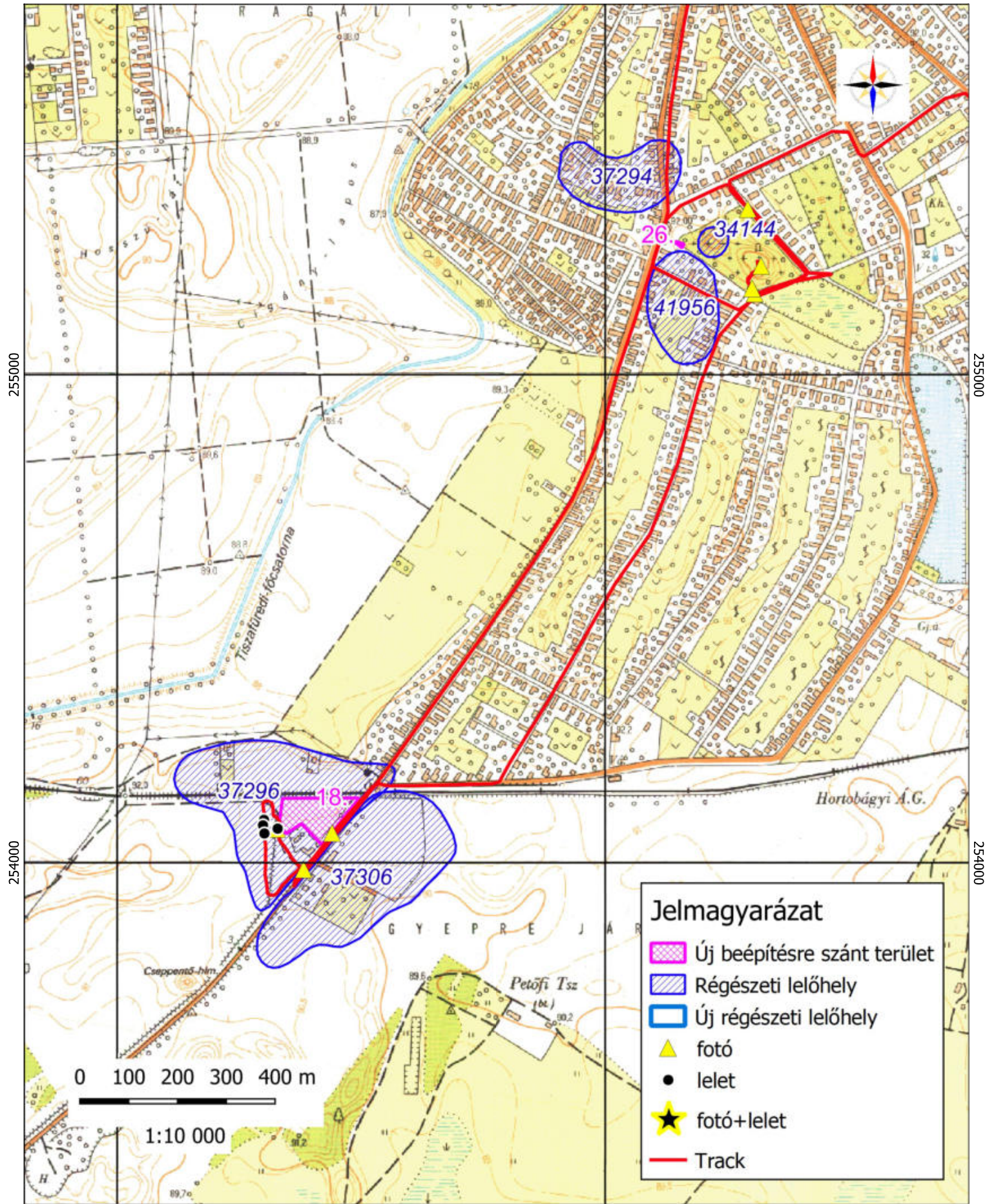
- Új beépítésre szánt terület
- Régészeti lelőhely
- Bejárt terület

**KUTATHATÓSÁG:**

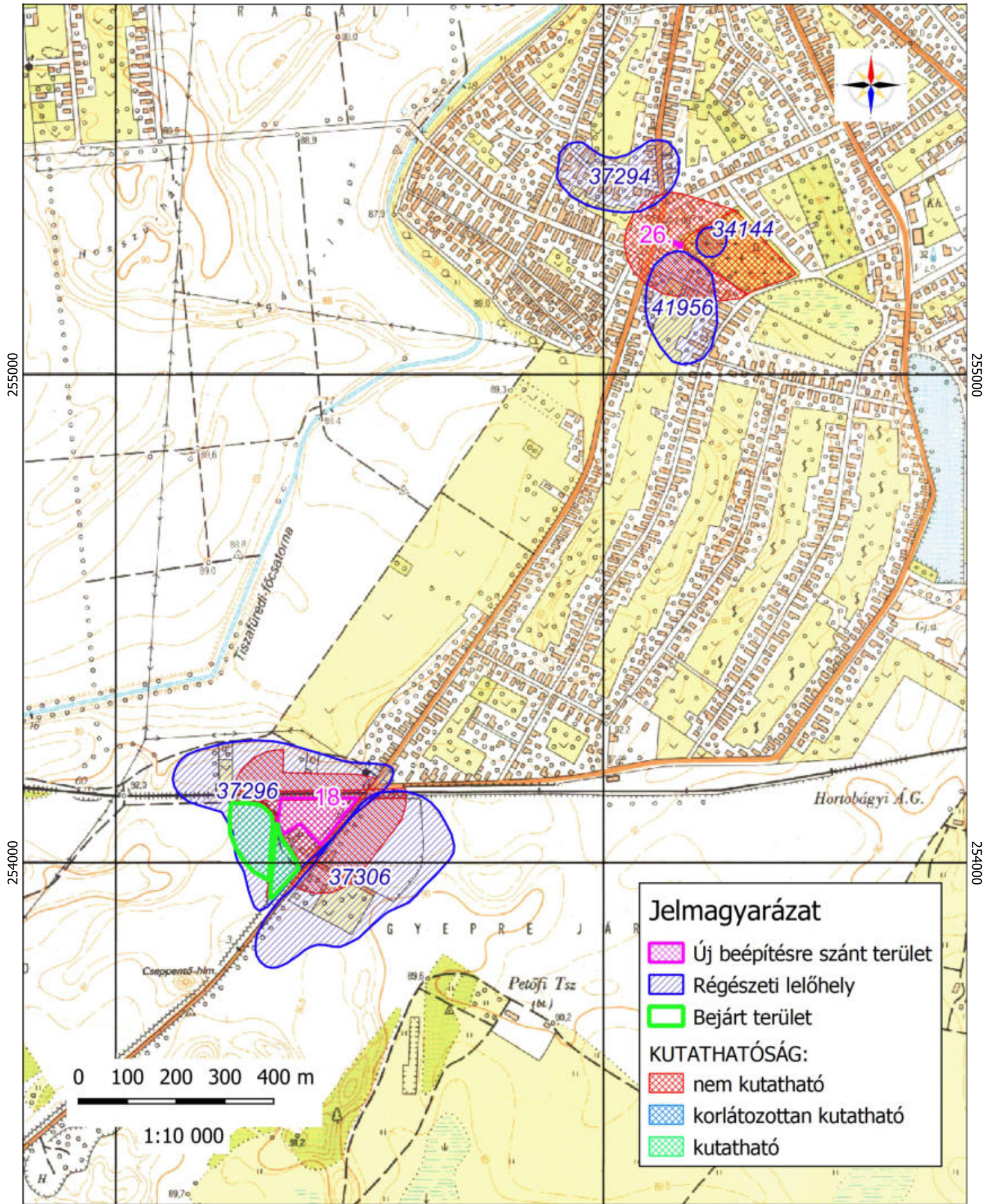
- nem kutatható
- korlátozottan kutatható
- kutatható

EGYEK NAGYKÖZSÉG TELEPÜLÉSRENDEZÉSI ESZKÖZEINEK KÉSZÍTÉSE - TRT. MÓDOSÍTÁSA ÉS A HELYI ÉPÍTÉSI  
 SZABÁLYZAT MÓDOSÍTÁSA  
 Térképlap száma: TM01-01  
 A terepbejárás eredménye és a terepbejárás kutathatósági viszonyai  
 2024  
 EOTR térképszelvény: 78-344









EGYEK NAGYKÖZSÉG TELEPÜLÉSRENDEZÉSI ESZKÖZEINEK KÉSZÍTÉSE - TRT. MÓDOSÍTÁSA ÉS A HELYI ÉPÍTÉSI SZABÁLYZAT MÓDOSÍTÁSA

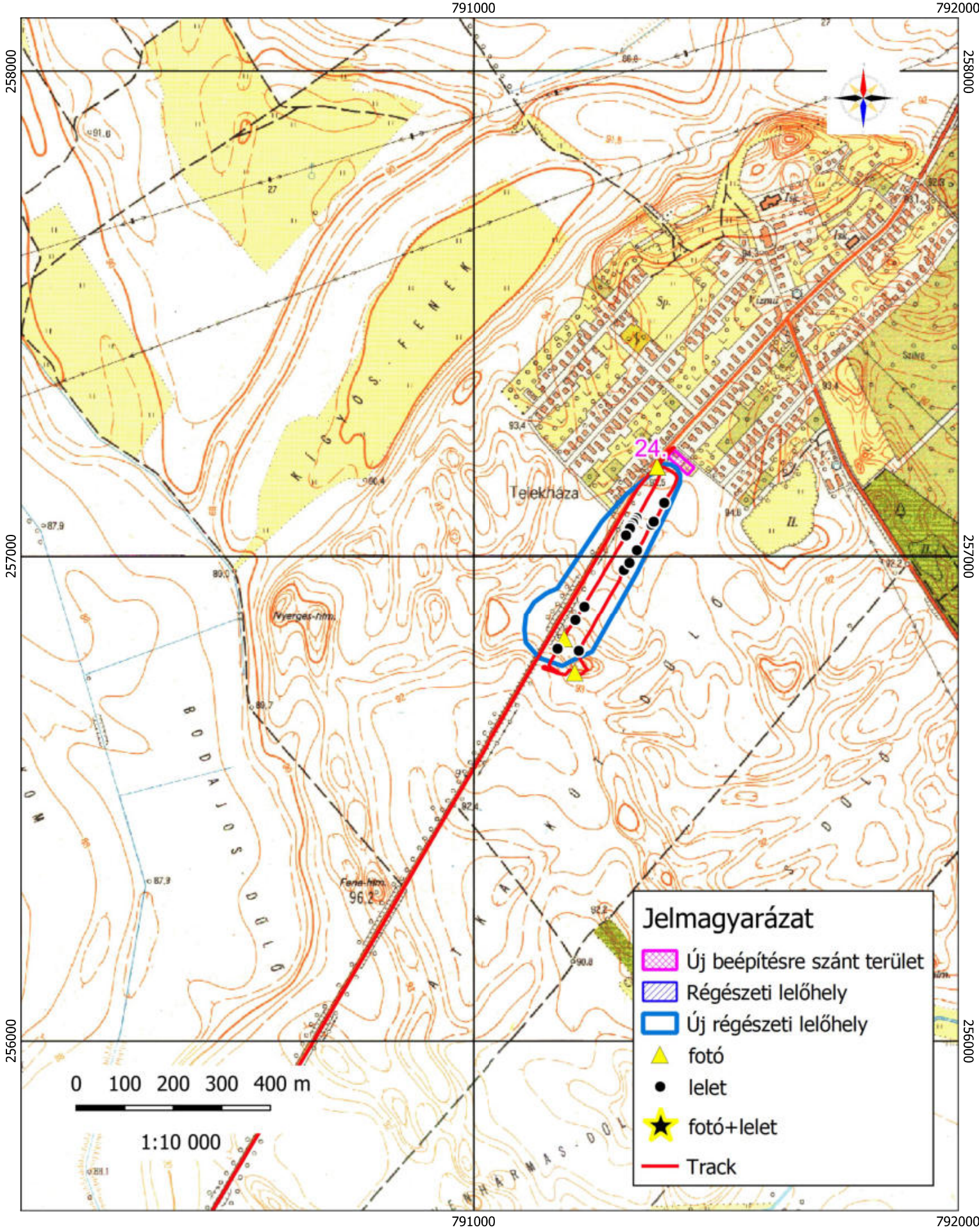
Térképlap száma: TM01-02

A terepbejárás eredménye és a terepbejárás kutathatósági viszonyai

2024

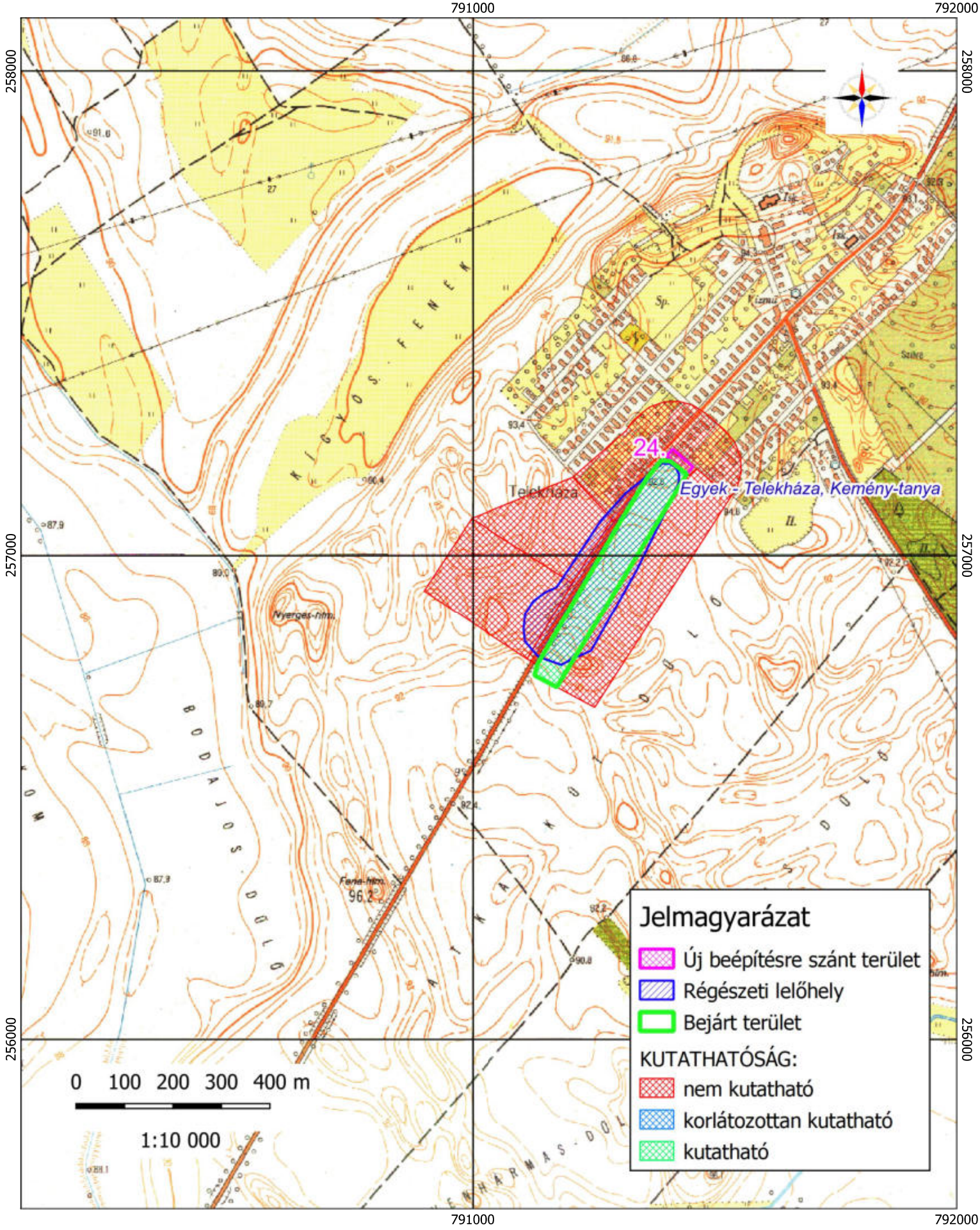
EOTR térképszelvény: 68-122





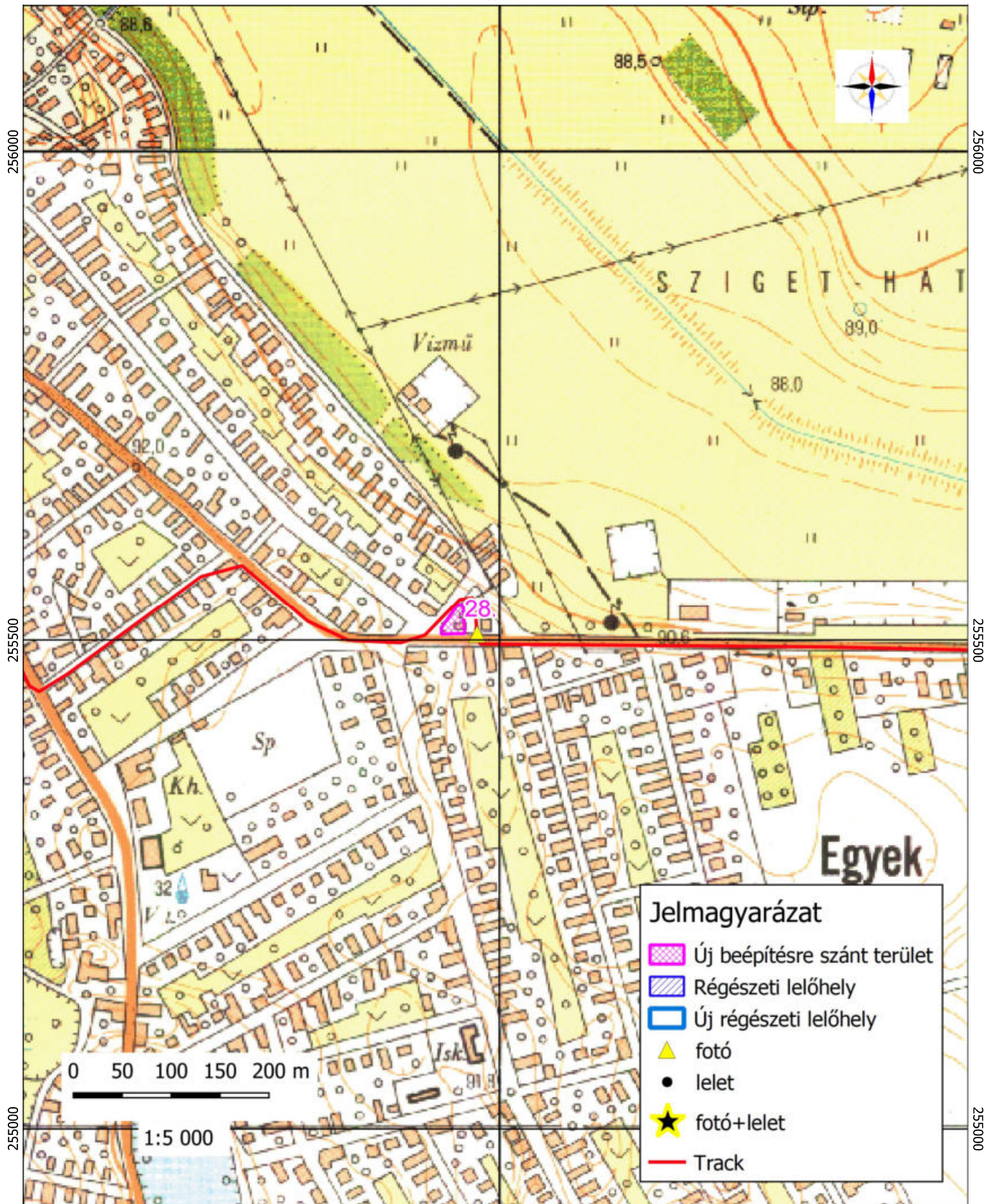
EGYEK NAGYKÖZSÉG TELEPÜLÉSRENDEZÉSI ESZKÖZEINEK KÉSZÍTÉSE - TRT. MÓDOSÍTÁSA ÉS A HELYI ÉPÍTÉSI  
 SZABÁLYZAT MÓDOSÍTÁSA  
 Régészeti terepbejárás  
 2024. február 15.  
 EOTR térképszelvény: 78-344





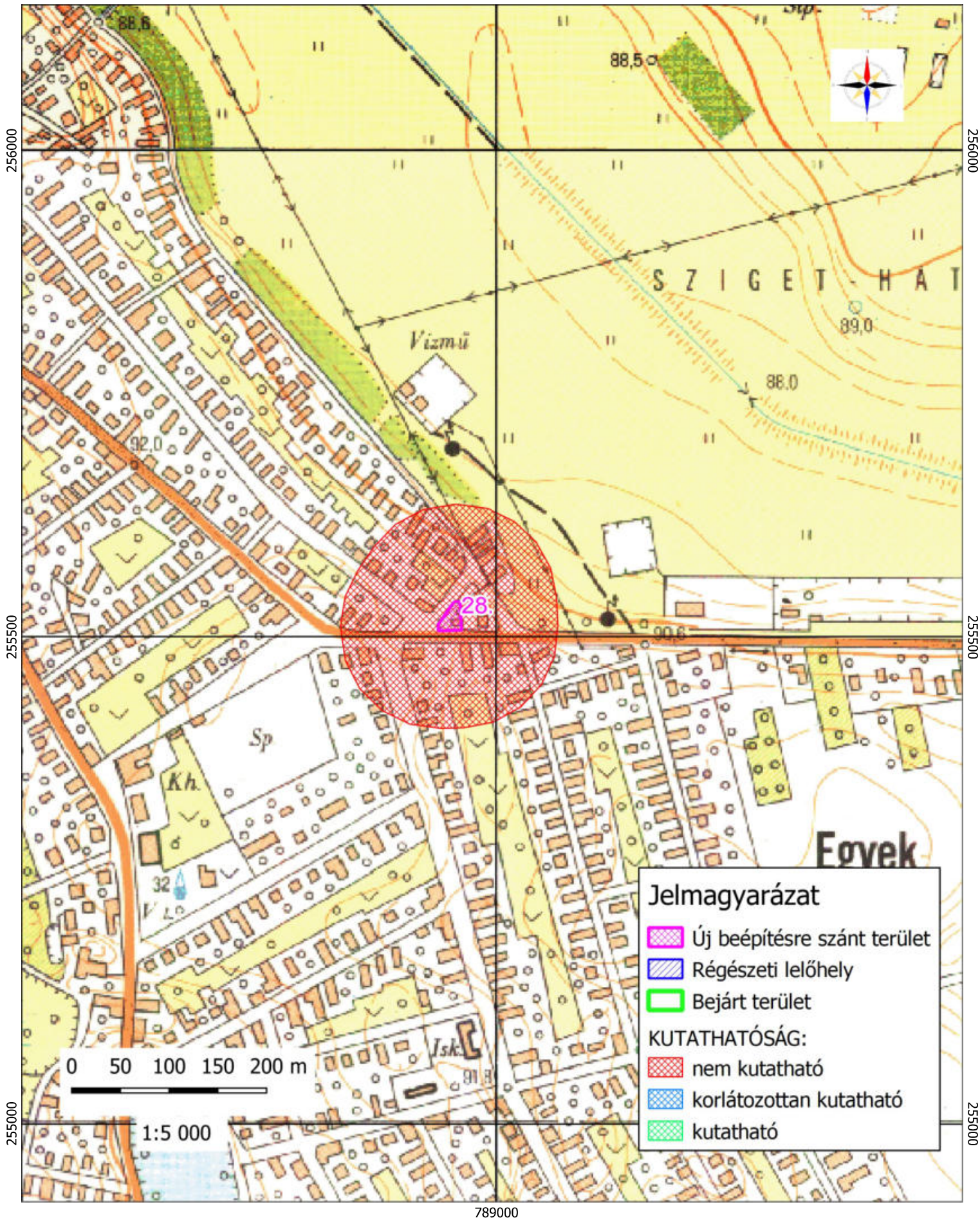
EGYEK NAGYKÖZSÉG TELEPÜLÉSRENDEZÉSI ESZKÖZEINEK KÉSZÍTÉSE - TRT. MÓDOSÍTÁSA ÉS A HELYI ÉPÍTÉSI SZABÁLYZAT MÓDOSÍTÁSA  
 Térképlap száma: TM01-03  
 A terepbejárás eredménye és a terepbejárás kutathatósági viszonyai  
 2024  
 EOTR térképszelvény: 78-344





EGYEK NAGYKÖZSÉG TELEPÜLÉSRENDEZÉSI ESZKÖZEINEK KÉSZÍTÉSE - TRT. MÓDOSÍTÁSA ÉS A HELYI ÉPÍTÉSI SZABÁLYZAT MÓDOSÍTÁSA  
 Régészeti terepbejárás  
 2024. február 15.  
 EOTR térképszelvény: 68-122





EGYEK NAGYKÖZSÉG TELEPÜLÉSRENDEZÉSI ESZKÖZEINEK KÉSZÍTÉSE - TRT. MÓDOSÍTÁSA ÉS A HELYI ÉPÍTÉSI SZABÁLYZAT MÓDOSÍTÁSA

Térképlap száma: TM01-04

A terepbejárás eredménye és a terepbejárás kutathatósági viszonyai  
2024

EOTR térképszelvény: 68-122