

**KÖRNYEZETI VIZSGÁLAT ÉS ÉRTÉKELÉS**  
**EGYEK NAGYKÖZSÉG**  
**TELEPÜLÉSSZERKEZETI TERVE HELYI ÉPÍTÉSI SZABÁLYZATA ÉS**  
**SZABÁLYOZÁSI TERVE**  
**KÉSZÍTÉSÉHEZ**

készült a 2/2005. (I.11.) Korm. rendelet alapján  
kidolgozó: Egyek Község Önkormányzata



A környezeti vizsgálat és értékelés dokumentumát összeállította:

**Székényes Károly Csaba**

RKKVA-A-26/2011

Könnnyűipari környezetmérnök

SZKV-1.3. - Víz- és földtani közeg védelem szakértő

Környezetvédelmi szakmérnök, EHS szakmérnök

**Rákó István**

SZKV-hu/09-0439, SZKV-le/09-0439

SZKV-vf/09-0439, SZKV-zr/09-0439

Környezetgazdálkodási-környezetvédelmi szakmérnök

**Zsila László**

Okleveles táj-és Kertépítész mérnök

TK 09-0583

## Tartalomjegyzék

|  |    |
|--|----|
| Előzmények .....   | 4  |
| 1.0. A környezeti értékelés kidolgozási folyamatának ismertetése .....   | 4  |
| 1.1.A környezeti értékelés tematikájának bemutatása .....  | 4  |
| 1.2.A tervezési folyamat más részeihez való kapcsolódása .....   | 4  |
| 2.0.A terv illetve program és kidolgozásukkor vizsgált változatok rövid ismertetése .....  | 5  |
| 2.1. Települési adatok .....   | 5  |
| 2.1.1. Településrendezési eszközök kidolgozásával összefüggésben gazdasági ipari tevékenység előmozdításával, jelenlegi helyzetének fejlesztésével, abban az esetben ha az újonnan tervezett vagy a helyzetértékelésben jellemzett – különös tekintettel a veszélyes anyagokkal és veszélyes keverékekkel való – tevékenységben várható változás. .... | 6  |
| 2.2.Földrajza, éghajlata.....  | 6  |
| 2.2.1. Földrajza, vízrajza, tájszerkezete, tájvédelmi javaslatok.....  | 6  |
| 2.3. Vízrajz .....   | 11 |
| 2.3.1. Vízbázis .....  | 11 |
| 2.3.6.Belterületi csapadékvíz elvezető hálózat .....   | 11 |
| 2.3.7.1.Csapadékvíz elvezetés, felszíni vízrendezés.....   | 11 |
| Belvízvédelem.....   | 11 |
| Az építmények megközelíthetősége: .....  | 12 |
| Az oltóvíz ellátására vonatkozó adatok .....   | 13 |
| Tűzjelzést szolgáló megoldások: .....  | 13 |
| Csatornahálózat:.....  | 13 |
| Egyéb előírások: .....   | 13 |
| 3.0.Levégőtisztaság-védelem .....  | 14 |
| 3.1.Besorolás, pontforrások .....  | 14 |
| 3.6.Kertészeti, és mezőgazdasági tevékenységekből származó légszennyezések.....  | 14 |
| 4.0. Hulladékgyűjtés.....  | 15 |
| 5.0.Zaj- és rezgés sugárzásvédelem .....   | 15 |
| 6.0.Természetvédelmi fejezet .....   | 17 |
| 7. Hortobágyi nemzeti park igazgatóság működési területén található kiemelt jelentőségű természetmegőrzési területek .....   | 20 |
| A kijelölés alapjául szolgáló fajok:.....  | 25 |
| A pSCI- kijelölése alapjául szolgáló élőhelytípusok (A *-gal jelölöttekre történt a kijelölés): .....  | 25 |
| A pSCI- kijelölése alapjául szolgáló fajok (A *-gal jelölöttekre történt a kijelölés):.....  | 25 |
| 8.0. Épített környezet, védett épületek, örökségvédelem.....   | 26 |
| 8.1.Védett helyi művi értékek.....   | 26 |
| 4.3.3.2. Egyek nagyközség TRT módosítással érintett területén található nyilvántartott régészeti lelőhelyek részletes mutatói: .....   | 27 |
| 9.0.A rendezési terv által érintett HRSZ-ek módosításainak környezeti hatásainak értékelése.....   | 63 |
| 9.1. A fennálló környezeti konfliktusok, problémák leírása és mindezek várható alakulása, ha a terv nem valósulna meg.....   | 63 |
| 9.1.1 A módosítással érintett területek változásai.....  | 63 |

|  |    |
|--|----|
| 9.2 A terv megvalósulásával közvetlenül vagy közvetve környezeti hatást kiváltó tényezők, okok feltárása.....  | 74 |
| 9.2.1 Természeti erőforrás közvetlen igénybevételét vagy környezetterhelést közvetlenül előidéző tényezők .....  | 74 |
| 9.2.2 Olyan társadalmi, gazdasági folyamatokat váltanak ki, vagy ösztönöznek, amelyek.....   | 74 |
| közvetett módon környezeti következménnyel járhatnak.....  | 74 |
| 9.2.2 Közvetve környezeti hatást kiváltó tényezők.....   | 74 |
| 9.3 A terv megvalósítása esetén várható, a környezetet érő hatások, környezeti következmények előrejelzése.....  | 74 |
| 9.3.1 Jól azonosítható környezet igénybevételek vagy terhelések .....  | 75 |
| 9.3.1.1 A környezeti elemekre gyakorolt hatás, javasolt védelmi intézkedések (földre, levegőre, vízre, élővilágra, épített környezetre, ez utóbbi részeként az építészeti és régészeti örökségre).....   | 75 |
| 9.3.1.2 A környezeti elemek rendszereire, folyamataira, szerkezetére, különösen a tájra, településre, klímára, .....   | 77 |
| természeti (ökológiai) rendszerre, a biodiverzitásra gyakorolt hatás .....   | 77 |
| 9.3.1.3 A Natura 2000 területek állapotára, állagára és jellegére, valamint e területeken lévő élőhelyek és fajok .....  | 77 |
| kedvező természetvédelmi helyzete megmaradásának, fenntartásának, helyreállításának, .....   | 77 |
| fejlesztésének lehetőségeire gyakorolt hatás .....   | 77 |
| 9.3.1.4 Az érintett emberek egészségi állapotában, valamint társadalmi, gazdasági helyzetében - különösen életminőségében, kulturális örökségében, területhasználata feltételeiben - várhatóan fellépő változások.....   | 77 |
| 9.3.1.5 Településrendezési eszközök kidolgozásával összefüggésben gazdasági ipari tevékenység előmozdításával, jelenlegi helyzetének fejlesztésével, abban az esetben ha az újonnan tervezett vagy a helyzetértékelésben jellemzett – különös tekintettel a veszélyes anyagokkal és veszélyes keverékekkel való – tevékenységben várható változás. ... | 78 |
| 9.4 A közvetett módon hatást kiváltó tényezők hatásai.....   | 78 |
| A tervezésnél optimális térszerkezet kialakítása volt a cél, amit sikerült is elérni. ....   | 78 |
| 9.4.1 Új környezeti konfliktusok, problémák megjelenése, meglévők felerősödése.....  | 78 |
| 9.4.2 A helyi adottságoknak megfelelő optimális térszerkezettől, területfelhasználási módtól való eltérés fenntartására vagy létrehozására.....  | 78 |
| 9.4.3 A táj eltartó képességéhez alkalmazkodó helyi társadalmi-kulturális, gazdasági-gazdálkodási hagyományok gyengítése .....   | 78 |
| 9.4.4 A természeti erőforrások megújulásának korlátozása.....  | 78 |
| 9.4.5 A nem helyi természeti erőforrások jelentős mértékű használata vagy a helyi természeti erőforrások.....  | 79 |
| túlnyomóan más területen való hasznosítása .....   | 79 |
| 9.5. A környezeti következmények alapján a terv értékelése, általános környezetvédelmi javaslatok .....  | 79 |
| 9.6 Javasolt környezetvédelmi szempontú általános intézkedések, monitoring.....  | 79 |
| 9.7 területfelhasználási mód egymást zavaró korlátozó hatásai .....  | 79 |
| 9.8 A területi változás ismertetése .....  | 79 |
| 10. KÖZÉRTHETŐ ÖSSZEFOGLALÓ .....  | 83 |

## Egyek Község területrendezési tervének környezeti értékelése

### Előzmények

Egyek Nagyközség Önkormányzata döntött településrendezési terv átfogó, a teljes közigazgatási területet érintő felülvizsgálatáról, átdolgozásáról, aktualizálásáról az épített környezet alakításáról és védelméről szóló többször módosított 1997. évi LXXVIII. törvény (továbbiakban Étv.), az „országos településrendezési és építési követelményekről” szóló szintén többször módosított 253/1997. (XII. 20.) Korm. számú kormányrendelet (továbbiakban OTÉK) figyelembevételével. A tervezés során „a településfejlesztési koncepcióról, az integrált településfejlesztési stratégiáról és a településrendezési eszközökről, valamint egyes településrendezési sajátos jogintézményekről” szóló 314/2012. (XI. 8.) Korm. rendelet előírásait alkalmazzuk.

A vizsgálat során figyelembe vettük a korábbi munkarészhez készített környezetvédelemmel kapcsolatos munkarészeket valamint, az előzetes véleményezési szakasz után visszaérkezett vélemények, környezeti értékelésre is vonatkozó ajánlásait.

Jelen környezeti értékelés Egyek településrendezési tervének különálló munkarészeként készül.

### 1.0. A környezeti értékelés kidolgozási folyamatának ismertetése

A településrendezési terv megalapozását szolgálták a korábban feltárt vizsgálatok, melynek részeként mind az épített környezet és táji környezet feltérképezésével, mind a környezetvédelemmel, ökológiával, infrastruktúrával mint meglévő állapottal elemzések, leírások, helyszíni bejárások során foglalkoztunk. A település fejlesztési elképzeléseit, adottságaira épített jövőképét a településfejlesztési koncepció tartalmazza, mely közép- és hosszútávon, mintegy 15 évre előretekintve meghatározza a fejlesztés fő irányait, és mindazokat a lépéseket, melyek a tudatosan felépített településkép eléréséhez nélkülözhetetlenek.

#### 1.1.A környezeti értékelés tematikájának bemutatása

Az értékelés tematikáját a hatóságokkal való egyeztetés valamint a **2/2005. (I.11.) Kormányrendelet** illetve annak **4. számú melléklete** alapján készült.

A környezeti vizsgálat az egyes tervek, illetve programok környezeti vizsgálatáról szóló 2/2005.(I.11.) Korm. rendelet 8.§ (2) bekezdés alapján:

*„A környezeti értékelésnek azt az információt kell tartalmaznia, ami a Kvt. 43. § (7) bekezdésében foglaltak, valamint a 7. § (4) bekezdés szerinti tematika kielégítéséhez a jelenlegi ismeretek és vizsgálati módszerek, a terv, illetve program tartalmának és részletezettségének, a döntéshozatali folyamatban elfoglalt helyének figyelembevételével megkívánható. A környezeti értékelés kidolgozásához felhasználható minden rendelkezésre álló, az adott terv, illetve program környezeti hatásaira vonatkozó korábbi vagy folyamatban lévő tervezési, illetőleg programalkotási munkákból származó, valamint más közösségi jogszabály végrehajtása során keletkezett információ is.”*

Az értékelésben külön fejezetben ismertetjük illetve megvizsgáljuk a többi, kisebb vagy semmilyen környezeti hatást nem jelentő változtatást is.

#### 1.2.A tervezési folyamat más részeihez való kapcsolódása

Jelen környezeti értékelés szervesen kapcsolódik a településre készülő településrendezési eszközökhöz. Szem előtt tartja a település teljes közigazgatási területére készült vizsgálatot, a település fejlesztési elképzeléseit tartalmazó fejlesztési koncepciót.

A környezeti vizsgálat egyik legfontosabb feladata, hogy a környezetvédelem szempontjait már a tervezés során érvényesítse. Nem elegendő a környezeti értékelésnek azt a feladatot ellátni, hogy „zöld tükör” formájában vizsgálja a

készülő dokumentum környezeti hatásait, hanem a tervezőkkel folyamatos közös gondolkodás során megteremti a lehetőségét annak, hogy a környezetvédelmi és a fenntarthatósági szempontok a kidolgozás összes lépcsőfokán megfelelő szerepet kapjanak.

A készülő településrendezési terv településszerkezeti munkarésznél alátámasztó szakági fejezeteiben a település hosszú távú fejlesztéséhez kapcsolódva meghatározásra kerültek mindazon környezeti megoldások, melyek a fenntartható fejlődést szolgálják. A településrendezési terv részeként készül a környezeti értékelés, mely a jogszabály által előírt államigazgatási szervek előzetesen adott tematikáját, szakmai elvárásait figyelembe veszi. Jelen környezeti értékelés tartalmazza a településrendezési tervegyeztetési, munkaközi anyagának előzetes véleményezése során érkezett észrevételeket, kiegészítéseket.

## 2.0.A terv illetve program és kidolgozásukkor vizsgált változatok rövid ismertetése

### 2.1. Települési adatok

#### Alapadatok

Hajdú-Bihar megye legnyugatibb települése: a megyeszékhely Debrecentől 60 kilométerre fekszik, nyugati határszéle egy szakaszon már a Tisza folyásával esik egybe. Területe határos Jász-Nagykun-Szolnok és Borsod-Abaúj-Zemplén megyékkel is, sőt egy rövid szakaszon még a Tisza túlsópartjára is átnyúlik.

Népesebb különálló településrészei: Félhalom, a központjától 2 kilométerre délnyugatra, Telekháza 4 kilométerre északkeletre, valamint Ohat, légvonalban körülbelül 8, közúton 9-10 kilométerre keletre.

A közvetlenül határos települések: észak felől a borsodi (a Tisza túlsópartján fekvő) Tiszadorogma, északkelet felől Tiszacsege, délkelet felől Hortobágy, dél felől Kócsújfalu (Tiszafüred különálló településrésze), délnyugat és nyugat felől pedig a Jász-Nagykun-Szolnok megyei Tiszafüred.

#### Közlekedése

Legfontosabb közúti megközelítési útvonala a 3315-ös út, ezen érhető el Tiszafüred, illetve Tiszacsege-Polgár felől is.

Hortobágygal a 3322-es út kapcsolja össze.

Az ország távolabbi részei felől a leginkább kézenfekvő megközelítési útvonala: Füzesabonyig az M3-as autópályán (vagy a 3-as főúton), onnan pedig a 33-as főúton. A főútról a Patkós Csárdánál letérve, körülbelül 4-5 kilométer után érhető el a település.

A hazai vasútvonalak közül a Debrecen–Füzesabony-vasútvonal érinti, melynek két megállási pontja van itt: Egyek vasútállomás, a belterület déli részén – ennek közúti elérését a 3315-ös útból kiágazó 33 324-es számú mellékút (települési nevén Hunyadi János utca–Vasút utca) biztosítja –, valamint Ohat-Pusztaköcs vasútállomás, Ohattól bő két kilométerre északnyugatra, a 3322-es út vasúti keresztezése közelében; azt a 33 323-as számú mellékút szolgálja ki. [Ohat-Pusztaköcs volt az egyik végállomása az 1891-től 2009-ig üzemelő Ohat-Pusztaköcs–Nyíregyháza-vasútvonalnak.]<sup>2</sup>



Egyek pozíciója Magyarország és Hajdú-Bihar megye térképén<sup>1</sup>

EGYEK KÖZIGAZGATÁSI TERÜLETÉN művelési ágak az alábbiak szerint tagozódnak:

Földrészlet statisztika fekvésenként

<sup>1</sup> Forrás: wikipedia

<sup>2</sup> Forrás: [www.takarnet.hu](http://www.takarnet.hu) (településkereső) A TAKARNET adatai még 2011. előtti adatokat mutat. <http://www.foldhivatal.hu/content/view/89/126/>

| fekvés          | földrészletek száma | egyéb önálló épületek száma | egyéb önálló lakások száma | összes terület (m <sup>2</sup> ) | legkisebb földrészlet terület (m <sup>2</sup> ) | legnagyobb földrészlet terület (m <sup>2</sup> ) | átlagos földrészlet terület (m <sup>2</sup> ) |
|-----------------|---------------------|-----------------------------|----------------------------|----------------------------------|---|--|---|
| belterület      | 2876                | 2                           | 16                         | 4021103                          | 7   | 38255  | 1398  |
| külterület      | 3882                | 2                           | 0                          | 100640128                        | 12  | 2168491  | 25925   |
| zártkert        | 2                   | 0                           | 0                          | 87393                            | 4809  | 82584  | 43697   |
| <b>Összesen</b> | 6760                | 4                           | 16                         | 104748624                        |   |  |   |

| Földrészlet statisztika művelési áganként |                     |                   |  |   |  |   |
|---|---------------------|-------------------|--|---|--|---|
| művelési ág                               | földrészletek száma | alrészletek száma | összes alrészlet terület (m <sup>2</sup> ) | legkisebb alrészlet terület (m <sup>2</sup> ) | legnagyobb alrészlet terület (m <sup>2</sup> ) | átlagos alrészlet terület (m <sup>2</sup> ) |
| erdő                                      | 161                 | 174               | 6273167                                    | 388   | 519349   | 36053                                       |
| fásított terület                          | 3                   | 3                 | 85334                                      | 839   | 82584  | 28445                                       |
| gyümölcsös                                | 29                  | 33                | 762653                                     | 719   | 183272   | 23111                                       |
| halastó                                   | 13                  | 13                | 1745337                                    | 9211  | 744888   | 134257                                      |
| kivett                                    | 3640                | 3669              | 13761097                                   | 7   | 603860   | 3751  |
| legelő                                    | 320                 | 413               | 17062220                                   | 180   | 889346   | 41313                                       |
| nádas                                     | 59                  | 76                | 5369277                                    | 577   | 1882889  | 70648                                       |
| rét                                       | 32                  | 38                | 421243                                     | 489   | 112555   | 11085                                       |
| szántó                                    | 2699                | 4138              | 59197343                                   | 140   | 747203   | 14306                                       |
| szőlő                                     | 8                   | 9                 | 70953                                      | 1507  | 47970  | 7884  |

A mezőgazdasági művelési ágak megoszlása:

## Ipar, Gazdaság

A külterületi lakott helyen jelentősebb ipar nem üzemel.

**2.1.1. Településrendezési eszközök kidolgozásával összefüggésben gazdasági ipari tevékenység előmozdításával, jelenlegi helyzetének fejlesztésével, abban az esetben ha az újonnan tervezett vagy a helyzetértékelésben jellemzett – különös tekintettel a veszélyes anyagokkal és veszélyes keverékekkel való – tevékenységben várható változás.**

A jelenlegi tudásunk szerint, a fenti pont nem releváns, mivel veszélyes anyag és keverékek nem kerülnek alkalmazásra a módosítással összefüggésben.

## 2.2. Földrajza, éghajlata

### 2.2.1. Földrajza, vízrajza, tájszerkezete, tájvédelmi javaslatok.

Hajdú-Bihar megye felszíne jellemzően síkság. A kevésbé tagolt sík terület teljes egészében az Alföldhöz tartozik. A megye legmagasabb pontja (170,5 m) a Nyírségben Fülöptől északra található, míg a legalacsonyabb része a megye délkeleti

3 Forrás: [www.takarnet.hu](http://www.takarnet.hu)

sarkában, Békés megye határán, a Hamvas- és Sárret-csatorna térségében, Püspökladánytól és Szereptől délre nem éri el a 85 m-t.

Északnyugaton a megyehatáron folyik a Tisza, délen található a Berettyó és a Sebes-Körös. A Tiszát a Berettyóval a Keleti-főcsatorna köti össze, és ebből ágazik ki a Nyugati-főcsatorna. A megye mesterséges tavakban és hévizekben viszonylag gazdag.

Az időjárást a sok napsütés (évi 2000-2100 óra) és a kevés csapadék jellemzi. Az évi középhőmérséklet 10,5 - 11 °C, ami köszönhető a júliusi 20,5 - 22 °C átlaghőmérsékletnek. A tél általában kemény fagyokat hoz a megyében, a leghidegebb január. A csapadék szempontjából Hajdú-Bihar megye az Alföld egyik legszárazabb vidéke, a Hortobágy déli része pedig az ország egyik legszárazabb területe, ahol a csapadék évi mennyisége nem éri el az 500 mm-t.

A Körösvidék megsüllyedésével a Nyírség és a Hajdúság területén megszűnt a folyóvízi elöntés, és a szárazzá vált felszínen az eolikus felszínformálás vált meghatározóvá. A szél munkájának eredményeként a Nyírségben a hordalékkúp anyagából az északi irányú szelek homokot halmoztak fel, amelyen futóhomok, humuszos homok és kovárányos barna erdőtalajok alakultak ki. A Hajdúság területére a szelek finomabb szemcseméretű löszet halmoztak fel, amelyen igen jó termőképességű csernozjomtalajok képződtek.

A Hortobágy, valamint a Berettyó-Körös-vidék felszínét továbbra is a folyóvíz alakította. A Hortobágyot tulajdonképpen a Tisza hozta létre. A 19. században bekövetkezett folyószabályozásokig a Tisza ártere volt, ahol a folyó kezdetben erodálta, pusztította a pleisztocén időszakban felépített hordalékkúpot, majd finom ártéri üledékével néhány méter vastagságban fel is töltötte. A víz hatására itt szikes (szolonyec és szoloncsák) és réti talajok alakultak ki. Hasonlóan alakult a Berettyó-Körös-vidék holocénkori fejlődéstörténete. Itt is az árvizekből leülepedett iszapos, löszös, agyagos üledék takarta be a hordalékkúp anyagát. Jellemző talajtípusai a réti és öntéstalajok, helyenként a szolonyecok.

A település külterületének elsősorban É-i, ÉK-i, K-i, DK-i, -d-i és DNy-i területe az Ökológiai hálózathoz tartoznak, valamint az É-i és a D-i részeken lévő Natura 2000 kiemelt jelentőségű természetmegőrző, ill. Natura 2000 madárvédelmi védettségű terület. Ugyanakkor a D-i rész ex-lege Természetvédelmi Terület is.

A külterület jelentős része pedig az Országos ökológiai hálózathoz tartozik, annak magterülete és puffer területe elemek megjelennek.

Javasolt a vegyesen használt területek korlátozott mezőgazdasági hasznosítású övezetbe sorolása. Ez a szabályozási helyzet lehetővé teszi a gazdálkodás módjának, paramétereinek részletes meghatározását és betartatását. Az így kialakuló helyzet nagyban segítheti a Natura 2000 védettségű, ill. ökológiai hálózathoz tartozó területek megfelelő működését, az élőhelyek megőrzését.

Javasolt a közigazgatási területen fellelhető meglévőként nyilvántartott kunhalmok felmérésén alapuló, és a közigazgatási területen lévő természeti területekkel összekapcsolt állag-megőrzési és ismeretterjesztő, valamint turisztikai hasznosítású célú koncepció, esetleg tanösvény kidolgozása, létrehozása.

A szikes puszták élővilágának megőrzése, a növény- és állatvilág élőhelyeinek minél nagyobb mértékű biztosítása minden más feladat elé sorolandó. Javasolt az Egyek-pusztakócsi mocsarak természetvédelmi területhez kapcsolódó igazgatási terület megismertetésére szakképzett vezetéssel programokat, kerékpárutat, tanösvényt kialakítani.

Javasolt a természetes élővilág védelmén túl a nagy jelentőségű, kultúrtörténeti és biodiverzitás-beli jelentőséggel bíró háziállat fajták tartásának, a legeltető, a rideg tartás technológiájának támogatása a fajok-fajták fennmaradásának érdekében, az élőhelyek fennmaradása miatt.

### **Tájvédelmi és tájképvédelmi javaslatok**

A javasolt erdősáv telepítések esetében vigyázni szükséges az alföldi sík táj beláthatóságára, a fák ne takarják ki a táj megjelenését, ezért olyan telepítési helyeket kell keresni, ahol a fásítások a táj háttérül tudnak szolgálni.

A közlekedési vonalas létesítmények tájba illesztése változatos fa- és cserje telepítésekkel, foltszerűen - ligetesen javasolt a közigazgatási terület főbb útja, a 3315.sz. másodrendű országos közút mentén is.

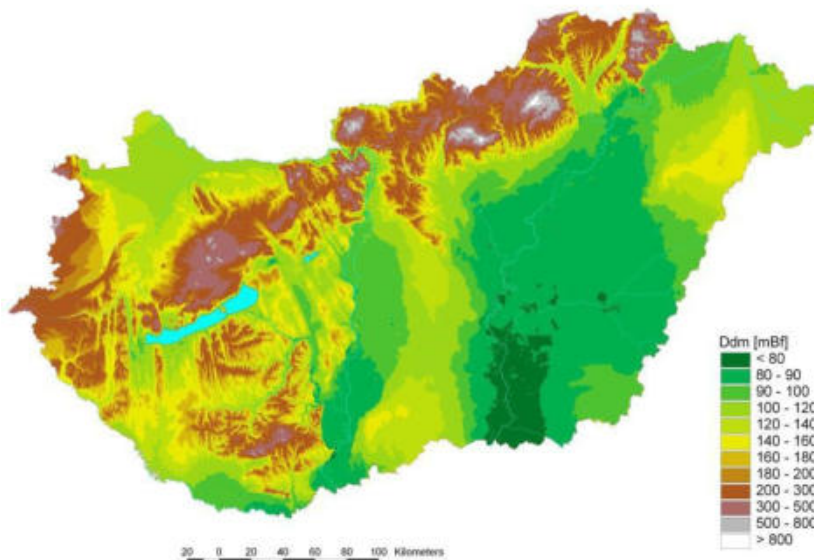
A közigazgatási terület tájképéhez szervesen hozzátartozik a legeltető állattartás, ennek fenntartása kifejezetten fontos. A nyájak, gulyák, csordák megjelenése a tájban az alföldi tájkép számára is elengedhetetlen. Ugyanennyire fontos a Tisza környéki erdei és gyepes ökoszisztémák fenntartása, a tájidegen fajok folyamatos irtása, az őshonos növénytársulások fennmaradásának biztosítása.

javasolt a külterületi mezőgazdasági üzemek, telephelyek fásítottságát növelni a telepek tájba illesztésének javítása érdekében.

javasolt a meglévő gémeskutak felújítása, mind a felszín alatti részek, mind a felszín feletti szerkezetek működő képesen tartása nagyon fontos a tájkép karakterének megóvása érdekében.

javasolt kiemelt figyelmet fordítani a gyepes területeken – különösen a száraz klíma miatt – a homoki prérifű (*Sporobolus cryptandrus*) monitorozására és megjelenése esetén haladéktalan irtására, ugyanis a fűfaj rendkívül gyorsan terjedve egyeduralmukodóvá válik a száraz, főleg homoki gyepekben. Az állatok nem fogyasztják, ami tovább gyorsítja terjedését, lerombolva a legelők növényállományát.

A közigazgatási területen végrehajtásra tervezett minden fásítás esetében ügyelni kell az őshonos fajok telepítésére.



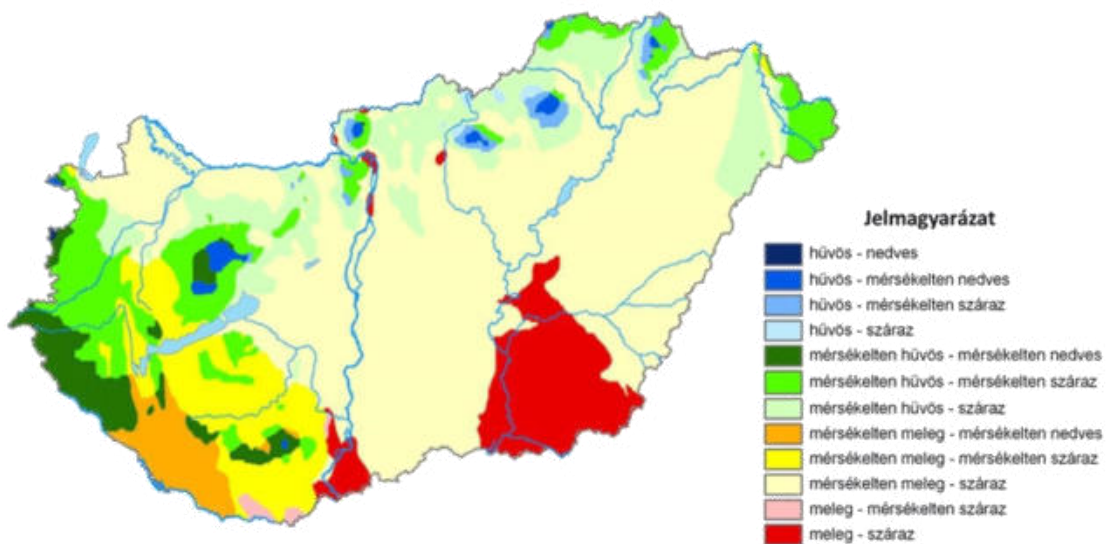
Magyarország domborzati térképe

## Éghajlat

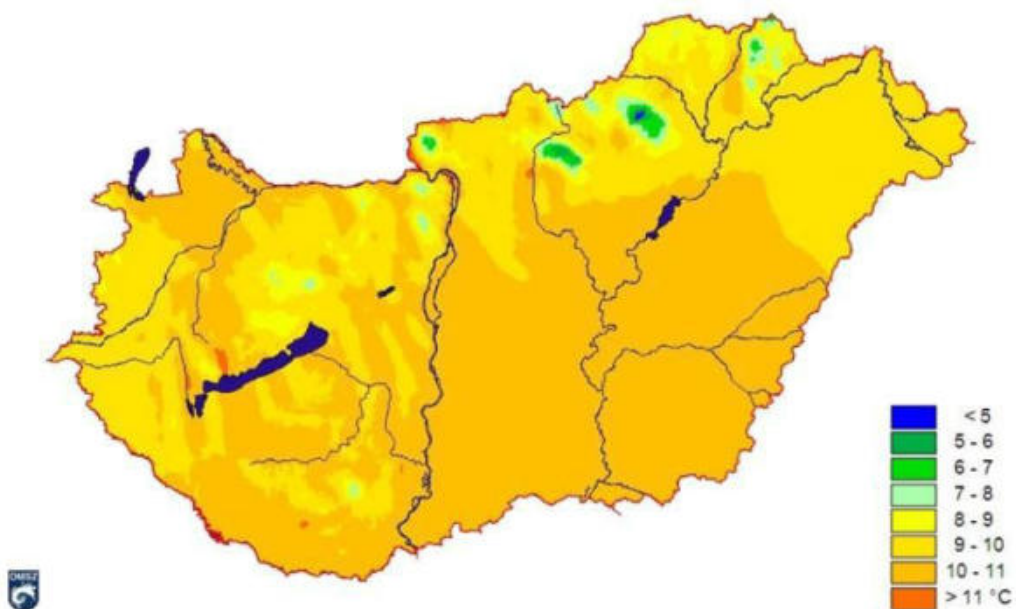
Az időjárást a sok napsütés (évi 2000-2100 óra) és a kevés csapadék jellemzi. Az évi középhőmérséklet 10,5 - 11 °C, ami köszönhető a júliusi 20,5 - 22 °C átlaghőmérsékletnek. A tél általában kemény fagyokat hoz a megyében, a leghidegebb január. A csapadék szempontjából Hajdú-Bihar megye az Alföld egyik legszárazabb vidéke, a Hortobágy déli része pedig az ország egyik legszárazabb területe, ahol a csapadék évi mennyisége nem éri el az 500 mm-t.

4 Forrás: <http://users2.ml.mindenkilapja.hu/users/didergo/uploads/m07-ddm.jpg>



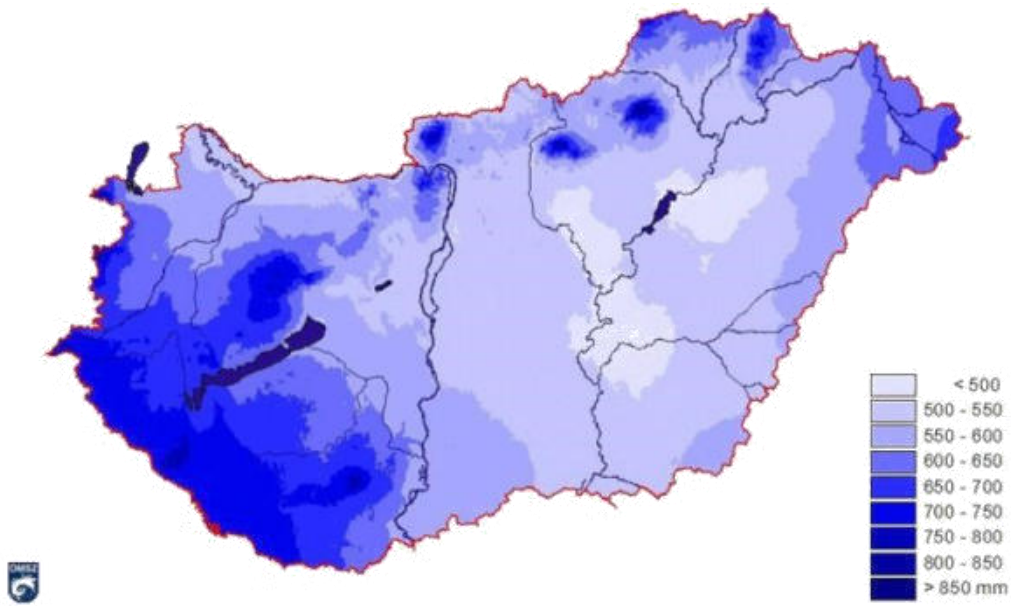


Magyarország éghajlati körzetei térkép

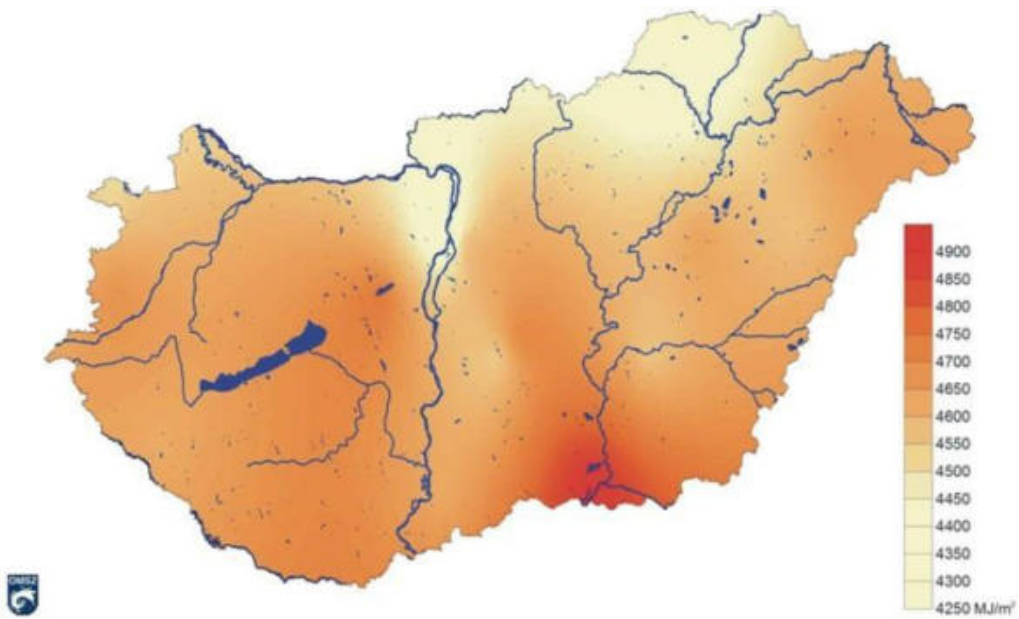


Magyarország évi átlagos középhőmérséklete  
1971 – 2000 közötti időszak alapján térkép

5 Forrás: [www.met.hu](http://www.met.hu)  
6 Forrás: [www.met.hu](http://www.met.hu)



Magyarország átlagos éves csapadékösszeg az 1971-2000 közötti időszak alapján térkép



Magyarország évi átlagos napfénytartam (óra) az 1971-2000 közötti időszak alapján térkép

7 Forrás: <http://www.met.hu>

## 2.3. Vízrajz

### 2.3.1. Vízbázis

A település vízrajza szerint Északon a Tisza a község közigazgatási határán folyik, keleten a Nyugati-főcsatorna, közepén az Árkus-ér szeli át a területet. Mesterséges halastavak a területen a Vidi-laposi-tó és a Derzsi - tavak. Hajdú-Bihar megye legnyugatibb települése: Debrecentől 60 km-re, a Tisza mellett fekszik. A településtől 3 km-re, a Patkós Csárdánál halad el a Debrecent Füzesabonnyal összekötő 33-as főút.

### 2.3.6. Belterületi csapadékvíz elvezető hálózat

#### 2.3.7.1. Csapadékvíz elvezetés, felszíni vízrendezés

A települést érintő vízfolyások adatait, belvízelöntések területeit a Vízügyi Szakvélemény rögzíti. Új településrendezési terv készítéséhez új szakvélemény készíttetése indokolt. Zárt közüzemű csapadékcatorna hálózat nem üzemel a településen. A felületre hulló csapadékvizek elvezetésére, elhelyezésére nyílt árkok szolgálnak, melyek a közlekedési utak mentén létesültek. A kapubeajtók részére csőátereszeket építették az árkokon. Az elvezetett felszíni vizek befogadói Társulati és Önkormányzati kezelésűek.

A nyílt csapadékcatornák állapotát, a vízáteresztő képességét az átereszek folyamatos karbantartásával biztosítani kell. A belterület vízvezetését a megvalósítás előtt, a vízjogi létesítési engedélyezési eljárás során felül kell vizsgálni. A külterületek területe vízrendezett, ahol a vízvezetés megoldott, a rendszeres karbantartás folyamatos, melyet közmunkások bevonásával próbálnak megoldani. Az építendő hálózat kivitelezésére a fejlesztési források esetén lesz lehetőség.

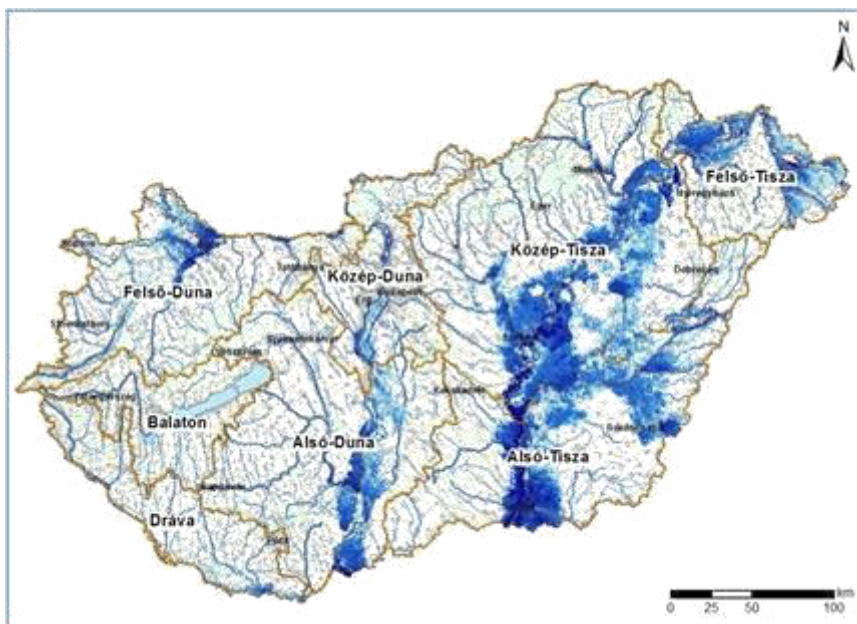
A belterületi vízrendezés kifejezetten önkormányzati feladat és a települések felszíni vizeinek az elvezetésével foglalkozik. Magyarország helyi önkormányzatairól szóló 2011. évi CLXXXIX. törvény 13. § (1) bekezdése tartalmazza a helyi közügyek, valamint a helyben biztosítható közfeladatok körében ellátandó helyi önkormányzati feladatokat, melynek 11. pontja szerint az önkormányzat feladata a helyi környezet- és természetvédelem, vízgazdálkodás, vízkárelhárítás.

A települések belterületén elvégzendő vízrendezési munkákat befolyásolják a települést jellemző körülmények, mint például a település szerkezete, vízhálózata, hidrológiai jellemzők, lejtési viszonyok, talajtani adottságok, stb. A település szerkezete, beépítettsége nagyban meghatározza a vízrendezési művek vonalvezetését, a nyílt vagy zárt rendszerű árkok, csatornák kialakítását. A sűrűn lakott, burkolattal ellátott helyeken a zárt rendszerek szükségesek (bár számos hátrányt hordoznak), míg a laza - falusias vagy zöldövezetes településeken a nyílt, tájba illő vízvezető árkok kialakítása javasolt.

A betelepítési vízgyűjtő területeken keletkező csapadékvizek befogadására, elvezetésére szolgáló nagy kapacitású elfajult földmedrű befogadó csatornák (Nyugati főcsatorna, Árkus-ér, Ohat Völgyes-ér, Tiszafüredi-főcsatorna) mederprofilozása, iszaptalanítása, létfontosságú a település környezeti hatásaira nézve.

### Belvízvédelem

Árvíz és belvízvédelem készültségi fokozatainak jelentését, valamint az egyes készültségi fokozatok során elvégzendő feladatokat a jogszabályban leírtak alapján kell elvégezni. Jelenleg hatályos jogszabály a 10/1997. (VII. 17.) KHVM rendelet, amely rendelkezik az árvíz- és a belvízvédekezésről. Az elmúlt évek tapasztalatai alapján a térségben több belvízveszély alakult ki. Az érintett térségben, a korábbi években és napjainkban is komoly problémát okoz a területeken lévő tavaszi hóolvadások idején visszamaradó belvíz. A település közigazgatási területe érintett árvíz és belvíz veszélyességi szempontból.



Magyarország árvíz és belvíz kockázatkezelési térképe – 2016. március5

### 2.3.7.2. Fennálló környezetvédelmi konfliktusok, problémák

A település közigazgatási területén környezetvédelmi konfliktusok, problémák nem állnak fenn.

### 2.3.7.3. Katasztrófavédelem (területfelhasználást, beépítést, befolyásoló vagy korlátozó tényezők)

Egyek a települések katasztrófavédelmi besorolásáról, valamint a katasztrófák elleni védekezés egyes szabályairól szóló 62/2011.(XII.29.) BM rendelet módosítására kiadott 61/2012.(XII.11.) BM rendelet 1. melléklete alapján II. katasztrófavédelmi osztályba sorolt. Ennek megfelelően – a katasztrófavédelemről és a hozzá kapcsolódó egyes törvények módosításáról szóló 2011. évi CXXVIII. törvény végrehajtására kiadott 234/2011.(XI.10.) Korm. rendelet 2. sz. mellékletében foglaltakat figyelembe véve – az elégséges védelmi szint biztosítása érdekében, szükséges a lakosság riasztása és veszélyhelyzeti tájékoztatása feltételeinek biztosítása.

A település jelenlegi úthálózata olyan paraméterekkel rendelkezik, amely alkalmas tűzoltó járművek, valamint műszaki mentést végző gépjárművek közlekedésére, kivétel a település belterületének északi részén. Az építmények megfelelő közúti kapcsolata északon biztosított, illetve a tervezés során biztosítható, az úthálózatok a tervezést követően megfog felelni az Országos Tűzvédelmi Szabályzat előírásainak. A településrendezési terv az érvényes törvények, rendeletek, MSZ és ágazati szabványok figyelembevételével készül el, melyeknek az előírásait betartja.

A tűztávolság betartására, a tűzoltás eszközeivel a létesítmények megközelítésére – az OTÉK előírásait megtartva a Helyi Építési Szabályzat vonatkozó pontjaiban tesz kötelező intézkedéseket. Az övezeten belüli építményekre vonatkozó tűzvédelmi előírásokat az építési engedélyesési eljárások során kell konkrétan meghatározni és betartani. (pld. A tűzállósági fokozat, tűzveszélyességi osztályba sorolás, tűztávolság, tűzszakasz, oltás módja, oltóvíz, oltókészülék, nyomás, menekülési és mentési út).

### **Az építmények megközelíthetősége:**

A település jelenlegi úthálózata olyan paraméterekkel rendelkezik, amely alkalmas tűzoltó járművek, valamint műszaki mentést végző gépjárművek közlekedésére, kivétel a település belterületének északi részén. Az építmények megfelelő közúti kapcsolata északon biztosított, illetve a tervezés során biztosítható, az úthálózatok a tervezést követően megfog felelni az Országos Tűzvédelmi Szabályzat előírásainak. A településrendezési terv az érvényes törvények, rendeletek, MSZ és ágazati szabványok figyelembevételével készül el, melyeknek az előírásait betartja.

A tűztávolság betartására, a tűzoltás eszközeivel a létesítmények megközelítésére – az OTÉK előírásait megtartva a Helyi Építési Szabályzat vonatkozó pontjaiban tesz kötelező intézkedéseket. Az övezeten belüli építményekre vonatkozó tűzvédelmi előírásokat az építési engedélyesési eljárások során kell konkrétan meghatározni és betartani. (pld. A tűzállósági fokozat, tűzveszélyességi osztályba sorolás, tűztávolság, tűzszakasz, oltás módja, oltóvíz, oltókészülék, nyomás, menekülési és mentési út).

### **Az oltóvíz ellátására vonatkozó adatok**

A településen az oltóvíz – nyerési lehetőségek biztosítása az önkormányzatok feladata.

A gazdálkodó tevékenységet folytatók az általuk működtetett létesítmények oltóvíz-ellátásáról saját maguk kötelesek gondoskodni. Általános elvként fogalmazható meg, hogy az oltóvíznek, illetve az oltóvíz kivételi helyeknek a létesítmény, az építmény tűzoltás-taktikai helyein kell lennie.

Az oltóvíz biztosításának legfontosabb szempontjai:

- a vízszerezési hely megközelíthetősége a tűzoltó járművel
- az oltóvíz intenzitása a mértékadó tűzszakasz figyelembevételével
- oltóvíz folyamatossága, időtartama a számított vagy a normatív tűzterhelés alapján figyelembe véve
- a vízvezeték hálózat belső átmérője min. 100 mm legyen

kitolási nyomás a tűzcsapnál 200 mm<sup>2</sup>-es a kiáramlási keresztmetszetenél a tűzveszélyességi osztály figyelembevételével tűzcsapok száma, elhelyezése a konkrét létesítmény megépítése /engedélyezése/ esetén területileg lehetséges.

Egyedi épületeknél (nagyobb raktár, csarnok és gyártóüzem) sprinkler rendszer építendő ki az építményeknek megfelelő méretben.

### **Tűzjelzést szolgáló megoldások:**

A terv területén a telefonellátás megfelelő, nyilvános állomások is vannak. Tűzjelző berendezés telepítése és bekötése a tűzoltóság ügyeletéhez az építési engedélyesési eljárás során határozható meg. A kiépített Magyar Telekom alépítmény és a telefonhálózat az előbbit biztosítja.

### **Csatornahálózat:**

Az OTSZ alapján robbanásveszélyes és tűzveszélyes osztályba tartozó gázt, gőzt vagy I-II. tűzveszélyességi fokozatú folyadékot, az ilyen anyagot oldott állapotban tartalmazó szennyvizet, valamint vízzel vegyi reakcióba lépő, robbanásveszélyes vagy tűzveszélyes osztályba tartozó gázt fejlesztő anyagot a közcsatornába, vagy a szikkasztóba bevezetni tilos, illetve vízzárral szakaszokra kell bontani a csatornahálózatot a berobbanás elleni védelem érdekében.

### **Egyéb előírások:**

- Tűzjelzés céljára a településen mindenki által igénybe vehető nyilvános távbeszélő állomást kell üzemben tartani.
- A tűzoltóság vonulása és működése érdekében az építményekhez olyan utat és területet kell biztosítani, amely alkalmas a tűzoltó gépjárművek nem rendszeres közlekedésére és működtetésére.
- A tűzoltási felvonulási területen, valamint a tűzoltói tűzbeszerzési helyeken gépjárműparkolót kialakítani nem lehet. Ezekon a területeken a parkolási tilalmat táblával vagy aszfaltfestéssel jelölni kell. A tűzoltási felvonulási területen elhelyezett tűzcsapok 1,5 méteres körzetén belül gépjármű nem parkolhat, és ezt jelölni kell.
- A tűzoltási felvonulási területet megközelítő tűzoltási felvonulási útnak olyannak kell lennie, hogy a tűzoltó gépjárművek (emelő) a helyszínt biztonságosan, tolatás nélkül el tudják hagyni.
- Az épületek megközelítését szolgáló utakat, valamint a tűzoltási felvonulási utat és területet elsődlegesen közterületen keresztül kell biztosítani. Kivételes esetekben a tűzoltási felvonulási terület saját telken, létesítményen belül is kialakítható.
- A településen és a létesítményben a mértékadó tűzszakasz területére meghatározott vízmennyiséget vízvezetékéről vagy tűzivíztároló medencéből kell biztosítani.
- Település, valamint létesítmény létesítése vagy bővítése esetén az oltóvizet az egyes szakaszok használatbavételével egyidejűleg kell biztosítani.
- A vízszerezési helyet úgy kell kialakítani, hogy az tűzoltó gépjárművel mindenkor megközelíthető, az oltóvíz akadálytalanul kivehető legyen.

- A településen és a létesítményben az oltóvizet is biztosító vízvezeték-hálózat belső átmérőjét az oltóvíz-intenzitás és a kifolyási nyomásigény alapján, valamint a közműrendszer kialakítását is figyelembe véve kell méretezni. Egyirányú betáplálás esetén a vezeték legalább NA100, körvezeték esetén pedig legalább NA80 legyen.
- A településen és a létesítményben – a jogszabályban foglaltak kivételével – az oltóvizet vezetékes vízellátás létesítése esetén föld feletti tűzcsapokkal kell biztosítani.
- A tűzcsapok telepítési helyét az I. fokú tűzvédelmi hatósággal egyeztetni kell.
- A tűzcsapoknál a tűzoltó gépjárművek részére úgy kell felállási helyet biztosítani, hogy azok mellett legalább egy sáv közlekedési út maradjon.
- A településen életvédelmi építmény nem található

### 3.0. Levegőtisztaság-védelem

#### 3.1. Besorolás, pontforrások

A nagyközség levegőminőségi állapotát alapvetően a közlekedés légszennyezése, valamint a gazdasági/mezőgazdasági területhasználat határozza meg. A háttérjellegű szálló porszennyezés a külterületeken dominánsnak tekinthető. A nagyközség és a terület levegőminősége az SO<sub>2</sub>, NO<sub>2</sub>, NO<sub>x</sub> és CO komponensek tekintetében kiváló, PM<sub>10</sub> (szálló por) vonatkozásában jó minőségű. A nagyközség környezetében meglévő gazdasági telephelyek minimális mértékben, de elsősorban a közlekedési-szállítási, kisebb mértékben a tüzeléstechnikai és technológiai légszennyezéssel vannak jelen.

- A települést a levegő szennyezőanyagai szerint nézve a 4/2002. (X.7.) KVM alapján a következő értékek érvényesek:
- Kén-dioxid: a levegőterheltségi szint az alsó vizsgálati küszöböt nem haladja meg
- Nitrogén-dioxid: a levegőterheltségi szint az alsó vizsgálati küszöböt nem haladja meg
- Szén-monoxid: a levegőterheltségi szint az alsó vizsgálati küszöböt nem haladja meg
- PM<sub>10</sub> (a levegőben lebegő szilárd és folyékony – aeroszol – részecskék gyűjtőneve: a levegőterheltségi szint egy vagy több légszennyező anyag tekintetében a felső és az alsó vizsgálati küszöb között van
- Benzol: a levegőterheltségi szint az alsó vizsgálati küszöböt nem haladja meg
- Talajközeli ózon: a talaj közeli ózon koncentrációja meghaladja a célértéket
- PM<sub>10</sub> arzén: a talaj közeli ózon koncentrációja meghaladja a célértéket
- PM<sub>10</sub> kadmium: a talaj közeli ózon koncentrációja meghaladja a célértéket
- PM<sub>10</sub> nikkel: a talaj közeli ózon koncentrációja meghaladja a célértéket
- PM<sub>10</sub> ólom: a talaj közeli ózon koncentrációja meghaladja a célértéket
- PM<sub>10</sub> benz(o)pirén: a levegőterheltségi szint a felső vizsgálati küszöb és a célérték között van.

A célértékeket a 4/2011. (I.14.) VM rendelet 1. mellékletének 1.1.4.1 pontjában meghatározott értékek adják.

A közlekedésből származó (gépjárművek emissziója) szennyeződések mellett problémát jelent a gépjárművek által felvert por és ennek hatásai. A településen időszakosan megjelenő pollen, illetve parlagfű okozhat az időjárástól függően a lakosság körében kisebb allergiás panaszokat. A parlagfű visszaszorítására a települési önkormányzat még nem adott ki helyi rendelet csak központilag a 221/2008. (VIII. 30.) Korm. rendeletet alkalmazzák, ami a parlagfű elleni közérdekű védekezés végrehajtásának, valamint az állami, illetve a közérdekű védekezés költségei megállapításának és igénylésének részletes szabályairól rendelkezik.

Az Országos Légszennyezettségi Mérőhálózatnak a településen, illetve annak környezetében sem manuális, sem automata mintavevő helye nincs. Legközelebbi automata mérőállomás Debrecenben található pontosan 3 darab. A település környezetében elhanyagolható légszennyező forrásként a környezet alacsony forgalmú közútjai tekinthetők. Ezen kívül a vizsgált környezetben az uralkodó szélirányból érkező, a mezőgazdasági területekről származó por-terhelés jelentkezhet.

#### 3.6. Kertészeti, és mezőgazdasági tevékenységekből származó légszennyezések

A településen jelenleg nem jelentős a mezőgazdasági tevékenységből eredő légszennyezés. A magánlakásoknál még nem elterjedt a komposztálás, népszerűsítése, házi komposztáló edények pályázat útján történt kihelyezése sokat segítené ezen a helyzeten.

#### 4.0. Hulladékgyűjtés

A hulladékok elszállítását a NHSZ Tisza Nonprofit Kft. végzi.

Alapjellemezéshez szükséges vizsgálatok nélkül az alábbi inert hulladékokat veszi át a telep.

- Üveg alapú, szálás anyagok hulladékai, ha nem tartalmaz szerves kötőanyagot
- Csomagolási üveg-hulladékokat
- Építési és bontási hulladékok közül: beton, téglák, cserép és kerámia, ezen anyagok keveréke, üveg
- Földet, talajt és köveket, amelyek nem tartalmaznak humuszos réteget, tőzeget, szennyezett területről származó földet, követ.

A település területén a kommunális hulladék begyűjtését a hulladékkezelő hetente egy alkalommal végzi. A nagyközség lakossága rendelkezik egységes hulladékgyűjtő edénnyel, a szemét begyűjtése erre alkalmas edényzetben történik. A begyűjtést végző vállalkozó rendelkezik portmentes tömörítésre alkalmas hulladékszállító járművel. A településen nem működik szilárd hulladéklerakó.

**A település jelenleg is használatban lévő hulladéklerakóval nem rendelkezik, szerves anyagok komposztálás „természetes úton” történik.**

#### 5.0. Zaj- és rezgés sugárvédelem

A zaj - és rezgésvédelem szempontjait a területrendezés és fejlesztés, valamint a közlekedés tervezés alkalmával szem előtt kell tartani, a zajos és a zajérzékeny területeket lehetőleg egymástól elkülönítve kell kialakítani.

A vizsgálatok alapján meg kell határozni a település területén előforduló zajforrásokat, azokat a terület- felhasználási egységeket. A településen átmenő forgalommal lehet számolni. Legjellemzőbb közlekedési zajforrásként a 3612 számú forgalmi út tekinthető, amely átszeli a települést ez tekinthető a nagyközség főutcájának is. Ezért átmenő és célforgalom miatti útként zajkibocsátása elviselhető.

A környezeti zajterhelés szempontjából Egyek kedvező helyzetben van a zaj és rezgésterhelési helyzet a távlatokban sem rontható amennyiben a közúti forgalom nagysága, nem változik. Ennek érdekében a környezetbe zajt, illetve rezgést kibocsátó és a zajtól illetőleg rezgéstől védendő létesítményeket úgy kell tervezni, egymástól viszonyítva elhelyezni, hogy a zaj és a rezgés ne haladjon meg az érvényben lévő határértékeket. A környezeti zaj- és rezgésterhelési határértékek megállapításáról szóló (27/2008. (XII. 3.) KvVM-EüM együttes rendelet) rendeletnek megfelel.

A település mezőgazdasági jellege miatt szükséges a mezőgazdasági termeléssel összefüggő zaj és rezgés okozta hatásokat külön tárgyalni. A közlekedési zajt tovább bonthatjuk a közúti közlekedés és a vasúti közlekedés, valamint a légi forgalom (repülés) okozta zajhatásokra.

A közúti közlekedés során a közúti járművek rész-zajforrásai (motor, karosszéria, kipufogó, stb.) együttesen fejtik ki hatásukat. A járműveket az elhaladási zajuk jellemzi, amit elsősorban a motorfordulatszám és az azzal arányos menetsebesség határozza meg. Az egyes gépjárműtípusok elhaladási zaja között nagy a különbség (65-80 dBA), de az észlelt hangerőben az autó állapota (életkora), és a vezetési stílus is lényeges eltéréseket okozhat, ezeken kívül befolyásoló tényező az útburkolat minősége is. Fentieket figyelembe véve település szinten problémát – a közlekedési eredetű levegőszennyezéshez hasonlóan – a területen áthaladó fő közlekedési utak forgalma okoz.

A vasúti zaj időbeli lefolyása eltérő: a vonatok elhaladása rövid lefolyású, a háttérzajból jobban kiemelkedő egyedi zajeseményként észlelhető. A Debrecen-Füzesabony (108. sz.) vasútvonal sebes- és személyvonat közlekedéssel Balmazújvárost érinti, illetve a Hortobágyi Nemzeti Park területén halad a nyomvonala. Ez utóbbi vonal nem villamosított, a szerelvényeket dízelmozdonyok húzzák. A vasút okozta zajhatásokat a lakosság kevésbé zavarónak ítéli meg, ellentétben a közúti zajjal.

A mezőgazdasági termelés sajátossága, hogy a tevékenységek zöme a településektől távol eső területeken folyik, így az innen származó zaj által érintettek köre lényegesen kisebb, mint pl. a belterületi üzemi zaj esetében. A zajforrásokat helyhez kötött és mozgó kategóriákba sorolhatjuk. A helyhez kötött források az állattartó telepek, a takarmány- és egyéb

tároló telepek, gépudvarok, műhelyek. Ezek általában zajvédelmi szempontból kedvező - a településektől viszonylag távoli – elhelyezkedésük miatt nem okoznak káros hatásokat.

A közlekedéstől és az üzemi és szabadidős létesítményektől származó zaj terhelési határértékeit a 27/2008. (XII.3.) sz. KvVM– EüM együttes rendelet mellékletei tartalmazzák.

A zajterhelési határértékek a zajtól védendő területeken a zajtól védendő homlokzatok előtt tartandók be. A rendelet szerint a zajtól védendő területek az alábbiak:

- Lakóterület
  
- különleges a temetők, a zöldterületek
  
- Vegyes terület
  
- Gazdasági terület

Zajtól védendő homlokzatnak a zajtól védendő területen elhelyezkedő épületnek az a homlokzata tekintendő, amely zajtól védendő helyiséget határol.

Új közút, és kötőpályás közlekedési létesítmény nyomvonalának vezetése a Településszerkezeti terven elhatározott területfelhasználások figyelembevételével történhet. A rendelet 3. sz. mellékletében szerepelteti a határértékeknek:

- kiszolgáló úttól, lakóúttól származó zajra
  
- az országos közúthálózatba tartozó mellékutaktól, a települési önkormányzat tulajdonában lévő gyűjtőutaktól és külterületi közutaktól, a vasúti mellékvonaltól és pályaudvarától, a repülőtértől, illetve a nem nyilvános fel- és leszállóhelyektől származó zajra
  
- az országos közúthálózatba tartozó gyorsforgalmi utaktól és főutaktól, a települési önkormányzat tulajdonában lévő belterületi gyorsforgalmi utaktól, belterületi elsőrendű főutaktól és belterületi másodrendű főutaktól, az autóbusz-

pályaudvartól, a vasúti fővonaltól és pályaudvarától, a repülőtértől, illetve a nem nyilvános fel- és leszállóhelytől származó zajra való maximális korlátjait órára pontosan megadva.

A környezeti zajt okozó szolgáltató és ipari tevékenységek pontszerűen, kisebb területeken okozhatnak zavaró környezeti hatást. Ezek megszüntetése a lakossági bejelentés hatására elinduló, a környezetvédelmi felügyelőségek által megkövetelt környezetvédelmi intézkedések (környezeti zajszint mérés, zajbíróság, környezeti feltételek határidőre történő teljesítése) hatására általában előbb-utóbb megtörténik. A környezeti konfliktusok elkerülése érdekében új környezeti zajt okozó üzemi létesítmények engedélyezése során fokozott figyelmet kell fordítani a környezeti zajterhelési határértékek betartására, ezen határértékek teljesülésének igazolására az engedélyezési folyamatok során.

Az oktatási- és egészségügyi rendeltetésű területek csendes övezetet igénylő rendeltetéseknek tekinthetők. Csendes övezet esetén az adott zajtól védendő területhasználatra meghatározott határértéknél 5 dB-lel kisebb határérték teljesülése az elvárás. Ezért ilyen rendeltetésű épülettervezésekor törekedni kell arra, hogy a telken belül az épület úgy kerüljön elhelyezésre, és az épületen belül a zajtól védendő helyiségek úgy kerüljenek tervezésre, hogy a zajtól védendő homlokzatok előtt a környezeti zajszintek vonatkozásában az adott területfelhasználásra vonatkozó határértéknél 5 dB-lel kisebb értékek teljesüljenek.



| Ssz. | Zajtól védendő terület   | Határérték (LTH) az LAM megítélési szintere* (dB) |                 |
|------|--|---|-----------------|
|      |  | Nappal 06-22 óra                                  | Éjjel 22-06 óra |
| 1.   | Üdülőterület, különleges területek közül az egészségügyi területek   | 45  | 35              |
| 2.   | Lakóterület (kisvárosi, kertvárosias, falusias, telepszerű beépítésű), különleges területek közül az oktatási létesítmények területe, a temetők, a zöldterület | 50  | 40              |
| 3.   | Lakóterület (nagyvárosi beépítésű), a vegyes terület   | 55  | 45              |
| 4.   | Gazdasági terület  | 60  | 50              |

A település mezőgazdasági jellege miatt szükséges a mezőgazdasági termeléssel összefüggő zaj és rezgés okozta hatásokat külön tárgyalni. A közlekedési zajt tovább bonthatjuk a közúti közlekedés és a vasúti közlekedés, valamint a légi forgalom (repülés) okozta zajhatásokra.

A közúti közlekedés során a közúti járművek rész-zajforrásai (motor, karosszéria, kipufogó, stb.) együttesen fejtik ki hatásukat. A járműveket az elhaladási zajuk jellemzi, amit elsősorban a motorfordulatszám és az azzal arányos menetsebesség határozza meg. Az egyes gépjárműtípusok elhaladási zaja között nagy a különbség (65-80 dBA), de az észlelt hangerőben az autó állapota (életkora), és a vezetési stílus is lényeges eltéréseket okozhat, ezeken kívül befolyásoló tényező az útburkolat minősége is. Fentieket figyelembe véve település szinten problémát – a közlekedési eredetű levegőszennyezéshez hasonlóan – a területen áthaladó fő közlekedési utak forgalma okoz

## 6.0. Természetvédelmi fejezet

### 6.1 Tájhasználat, tájszerkezet

#### Tájtörténeti vizsgálat

Hajdú-Bihar megye legnyugatibb települése: a megyeszékhely Debrecentől 60 kilométerre fekszik, nyugati határszéle egy szakaszon már a Tisza folyásával esik egybe. Területe határos Jász-Nagykun-Szolnok és Borsod- Abaúj-Zemplén megyékkel is, sőt egy rövid szakaszon még a Tisza túlsópartjára is átnyúlik. Népesebb különálló településrészei: Félhalom, a központjától 2 kilométerre délnyugatra, Telekháza 4 kilométerre északkeletre, valamint Ohat, légvonalban körülbelül 8, közúton 9-10 kilométerre keletre. A közvetlenül határos települések: észak felől a borsodi (a Tisza túlsópartján fekvő) Tiszadorogma, északkelet felől Tiszacsege, délkelet felől Hortobágy, dél felől Kócsújfalu (Tiszafüred különálló településrésze), délnyugat és nyugat felől pedig a Jász-Nagykun-Szolnok megyei Tiszafüred.

Egyek környéke a Hortobágy tájegység nyugati részén, a Tiszafüred-Kunhegyesi sík kistáj és a Közép-Tisza ártér szomszédságában helyezkedik el.

Legfontosabb közúti megközelítési útvonala a 3315-ös út, ezen érhető el Tiszafüred, illetve Tiszacsege-Polgár felől is. Hortobágygal a 3322-es út kapcsolja össze. Az ország távolabbi részei felől a leginkább kézenfekvő megközelítési útvonala: Füzesabonyig az M3-as autópályán (vagy a 3-as főúton), onnan pedig a 33-as főúton. A főútról a Patkós Csárdánál letérve, körülbelül 4-5 kilométer után érhető el a település. A hazai vasútvonalak közül a Debrecen–Füzesabony-vasútvonal érinti, melynek két megállási pontja van itt: Egyek vasútállomás, a belterület déli részén – ennek közúti elérését a 3315-ös útból kiágazó 33 324-es számú mellékút (települési nevén Hunyadi János utca–Vasút utca) biztosítja –, valamint Ohat-Pusztakócs vasútállomás, Ohattól bő két kilométerre északnyugatra, a 3322-es út vasúti keresztezése közelében; azt a 33 323-as számú mellékút szolgálja ki.

Az alapvetően sík vidék tájképi megjelenésének fenntartása javasolt. A közepes-gyenge termőképességű földterületek termőképességének fenntartása, fejlesztése fontos, ugyanakkor a Hortobágy térségéhez kapcsolódó K-i területeken a gyengén fásodott, messzire átlátható puszták fenntartása elsődleges.

A Ny-i rész foltokban szikes pusztáinak megjelenése hozzátartozik az Alföld ikonikus képéhez, a tájhasználat alapvető változatlanóságának megtartása javasolt. Javasolt a térséghez tartozó területek gazdálkodásának szabályozását fenntartani, erősíteni.

Javasolt ugyanakkor, a Ny-i rész dűlőútjai mentén mezővédő erdősávok telepítése átgondolásra javasolt, egymástól 1.000-3.000m-es távolságban. A védendő tábla egység méretek 200-400ha-ig terjedhetnek.

Javasolt továbbá az igazgatási terület gyenge talajú, ill. az arra alkalmas területeken a gyepgazdálkodás támogatása, fejlesztése.

Javasolt a meglévő gazdasági területek határai mentén meglévő részleges fásítások, esetleg védőerdő sávok kiegészítő telepítése, ugyanis azok nagy szerepet játszanak a terjedelmes épületek-építmények tájba illesztésében.

Javasolt a gazdasági épületeket nem tartalmazó, de tájsebként megjelenő homokbánya határai mentén fasorok telepítése, a roncsolt terület eltakarása érdekében.

Javasolt a meglévő gazdasági terület-kijelölések esetében a tájba illesztést szolgáló határoló fásítások előírása és megkövetelése, valamint a szükséges – lehetőleg intenzív telepítésekkel való - zöldfelületi fedettség szigorú biztosítása.

Az igazgatási területen áthúzódó jelentős méretű ökológiai hálózat övezet alapvetően meghatározza a területhasználatok lehetőségeit és korlátait

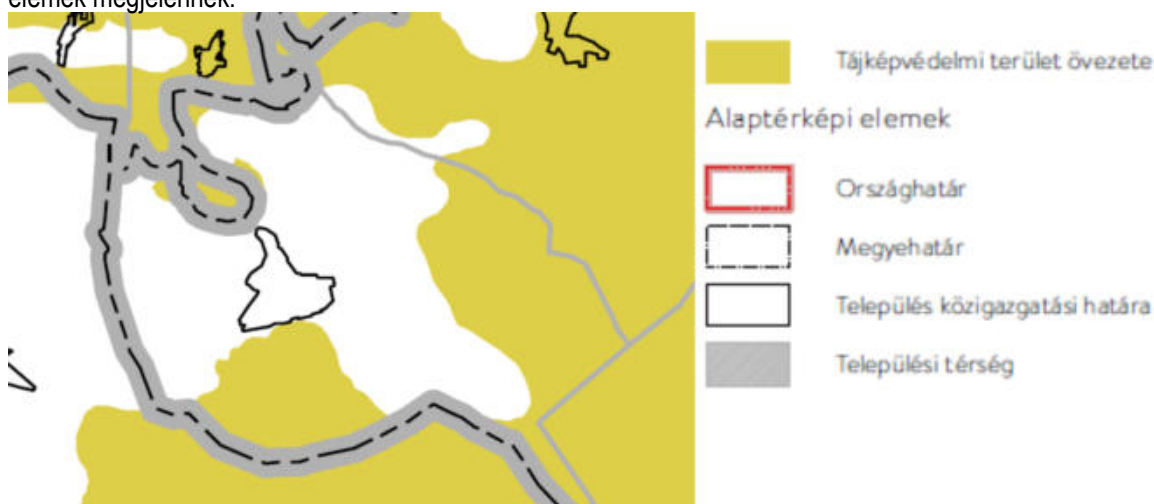
Egyek közigazgatási határa a Közép-Tiszavidék mindhárom szubrégiójának területéből magáénak mondhat egy kis részt. Délnyugati része a Nagykunsághoz tartozó Tiszafüred Kunhegyes síkhoz sorolható, kisebbik nyugati része a belterülettel együtt a Tisza völgye területére esik, keleten és délen pedig a Hortobágy található. Domborzatát tekintve a terület alacsony ártéri

síkság, melynek egyhangú felszínéből csak a községtől keletre található, löszös homokkal fedett hosszanti buckák és kunhalmok emelkednek ki. A település vízrajza szerint Északon a Tisza a község közigazgatási határán folyik, keleten a Nyugati-főcsatorna, középen az Árkus-ér szeli át a területet. Mesterséges halastavak a területen a Vidi-laposi-tó és a Derzsi - tavak. Hajdú-Bihar megye legnyugatibb települése: Debrecentől 60 km-re, a Tisza mellett fekszik. A településtől 3 km-re, a Patkós Csárdánál halad el a Debrecen Füzesabonyal összekötő 33-as főút. Vonattal elérhető a Debrecen–Füzesabony-vasútvonalon. A Tisza folyón Tiszadorogma és Egyek között komp üzemel a 445,0 fkm-nél.

## 6.2 Védett, védendő táji-, természeti értékek, területek

A település külterületének elsősorban É-i, ÉK-i, K-i, DK-i, -d-i és DNy-i területe az Ökológiai hálózathoz tartoznak, valamint az É-i és a D-i részeken lévő Natura 2000 kiemelt jelentőségű természetmegőrző, ill. Natura 2000 madárvédelmi védettségű terület. Ugyanakkor a D-i rész ex-lege Természetvédelmi Terület is.

A külterület jelentős része pedig az Országos ökológiai hálózathoz tartozik, annak magterülete és puffer területe elemek megjelennek.



### Nemzeti és nemzetközi természetvédelmi oltalom alatt álló vagy védelemre tervezett terület, érték, emlék

Az ökológiai folyosó övezetébe „olyan területek (többnyire lineáris kiterjedésű, folytonos vagy megszakított élőhelyek, élőhelysávok, élőhelymozaikok, élőhelytöredékek, élőhelyláncolatok) tartoznak, amelyek döntő részben természetes eredetűek, és amelyek alkalmasak az ökológiai hálózathoz tartozó egyéb élőhelyek (magterületek, pufferterületek) közötti biológiai kapcsolatok biztosítására”.

A kiemelt természetvédelmi oltalom alatt nem álló (sem törvény erejénél fogva, sem egyedi jogszabállyal nem védett) természetes és természetközeli élőhelyek fennmaradását, megőrzését a Nemzeti Ökológiai Hálózat biztosítja. Az ökológiai hálózat funkcionális eleminek, a kiemelten védendő magterületek, az ezeket összekötő ökológiai folyosók, valamint a pufferterületek, rehabilitációs területek hálózatának kiemelkedő jelentőségű szerepük van az élőhelyek folytonosságának biztosításában, mely a flóra és fauna elemeinek megfelelő életteret biztosítanak.

A holisztikus, integrált és környezetileg fenntartható megközelítések elősegítése a városi területek kezelése terén, a funkcionális Városi területeken belül olyan ökológiai szemléleten alapuló megközelítések támogatása, amelyek felismerik a Városek és a vidék egymástól való kölcsönös függését, és ezzel javítják a településközpontok és a környező vidéki területeik kapcsolatát.

A településen mind magterület, mind pufferterület, mind ökológiai folyosó megtalálható.

## JELMAGYARÁZAT

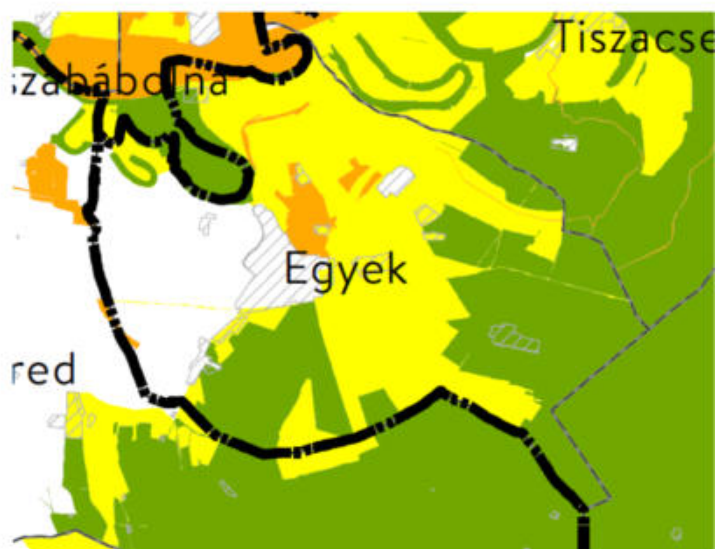
- Ökológiai hálózat magterületének övezete
- Ökológiai hálózat ökológiai folyosójának övezete
- Ökológiai hálózat puffertérületének övezete

### Alaptérkép elemei

- Települési terület
- Vízfolyás, vízfelszín
- Településhatár
- Megyehatár
- Országhatár

### Tájékoztató elem

- Védett természeti területek



Ökológiai hálózat övezete 8

## Országos védelem

### NATURA 2000 VÉDELEM<sup>9</sup>

Magyarország az Európai Unióhoz való csatlakozás pillanatától Magyarországra is érvényes a két uniós direktíva, a Madárvédelmi- és az Élőhelyvédelmi Irányelv.

Ezek értelmében hazánk köteles volt közösségi jelentőségű természetes élőhelyei, valamint állat- és növényfajai védelmében területeket kijelölni, amelyek így az EU ökológiai hálózatának, a Natura 2000 hálózatnak a részeivé váltak. A hálózat eszméjére nevéből is következtethetünk: értékes természeti területek, élőhelyek többé-kevésbé összefüggő láncolata, amelyek az eredeti európai élővilágot őrzik.

A kijelöléssel hazánk területének közel 21%-a lett Natura 2000 terület. Az eredeti védett területeink csaknem mindegyike bekerült a hálózatba, de ezeken kívül további körülbelül 1.2 millió hektár kap uniós védettséget. Nem csoda hát, hogy ezek között igen nagy százalékban vannak mezőgazdasági területek, gyepek, tavak, folyók, erdők, ahol évszázadok óta gazdálkodás folyik.

Európában a szó szoros értelmében vett "vadon" elvétve található, a táj képét oly régóta formálja az ember, hogy még a természetesnek tartott élőhelyek túlnyomó többsége is így vagy úgy őrzi annak keze nyomát. Európában ezért különösen igaz, hogy a biológiai sokféleségnek meghatározó eleme az a bonyolult kapcsolatrendszer is, amely összeköti az embert a természettel: a házasított állatok és nemesített növények sokfélesége, a különböző földhasználati praktikák.

A Natura 2000 területek védelmében tehát különösen hangsúlyos a gazdálkodók, a fenntartó, hagyományos gazdálkodási módok szerepe. Általánosságban elmondhatjuk, hogy a Natura 2000 hálózattal a rezervátum-szerű védelem helyett a társadalmi, kulturális, gazdasági és természetvédelmi érdekek összehangolására alapozó megóvás kerülhet előtérbe:

<sup>8</sup> Forrás: MTRT – 3.01. melléklet

<sup>9</sup> Forrás: [www.natura.2000.hu](http://www.natura.2000.hu) Területek, fajok térképe, illetve 14/2010. (V.11.) KvVM rendelet

## **7. Hortobágyi nemzeti park igazgatóság működési területén található kiemelt jelentőségű természetmegőrzési területek**

Egyek közigazgatási területét a 14/2010. (V.11.) KvVM rendelet szerint az alábbi Európai közösségi jelentőségű természetvédelmi rendeltetésű területek (Natura 2000 területek) érintik. A Natura 2000 területek védelmében tehát különösen hangsúlyos a gazdálkodók, a fenntartó, hagyományos gazdálkodási módok szerepe. Általánosságban elmondhatjuk, hogy a Natura 2000 hálózattal a rezervátum-szerű védelem helyett a társadalmi, kulturális, gazdasági és természetvédelmi érdekek összehangolására alapozó megóvás kerülhet előtérbe:

### **(HUHN10002) területtel kapcsolatos általános célkitűzés:**

A Natura 2000 terület természetvédelmi célkitűzése az azon található, a kijelölés alapjául szolgáló közösségi jelentőségű fajok és azok élőhelyei kedvező természetvédelmi helyzetének megőrzése, fenntartása, lehetőség szerinti fejlesztése, valamint a Natura 2000 területek lehatárolásának alapjául szolgáló természeti állapot, illetve a fenntartó gazdálkodás feltételeinek biztosítása. Specifikus célok és végrehajtható intézkedések (prioritásuk sorrendjében, a főbb intézkedési módokat felsorolva):

- A Hortobágyon, mint Európa legnagyobb összefüggő, szikes mocsarakban és mocsárrétekben gazdag szikes pusztáján élő, a terület jelenlegi klimatikus és állatföldrajzi viszonyaira jellemző, természetvédelmi szempontból kiemelt madárfajok védelme
- A tűzok oltalma, amelynek hortobágyi populációja része a Kárpát-medencei állomány gerincét adó tiszántúli metapopulációnak: tűzokbarát kultúrák létrehozásával, a kaszálás időbeli szabályozásával és ragadozókontrollal
- A csikosfejű nádiposzáta drasztikus állománycsökkenésének megfordítását célzó élőhelykezelések megvalósítása, mert a faj hortobágyi állománya egyike a legsérülékenyebb és a kihalás szélére sodródott szatellitpopulációknak: a szikes mocsárrétek vízszintjének szabályozásával, a mocsári szukcesszió stabilizálásával és a kaszálás térbeli és időbeli korlátozásával
- A szikes puszták vizes élőhelyein jellemző, Európa-szerte csökkenő tendenciákat mutató fészkelő és átvonuló partimadár-közösségek állománysűrűségeinek növelése, különös tekintettel a bíbicre, a nagy godára, a piroslábú cankóra és a sárszalonnára: száraz években mesterséges árasztásokkal és a legeltetés szintjének emelésével
- A száraz, jellemzően juhval legeltetett szikeseken fészkelő ugartyúk állománycsökkenésének megállítása, melynek hortobágyi állománya erősen fogyatkozóban van: a legeltetés szintjének emelésével • A stabil, de lokalizáltságuk folytán rendkívül sérülékeny egyes gémtelpek megőrzése, melyekben a kis kárókatonán és a két íbiszfajon kívül a pástorgém kivételével az összes európai gémfaj fészkel: a halastavi és a Tisza-tavon folyó gazdálkodás szabályozásával, a mocsarak vízszintjének és szukcessziós folyamatainak szabályozásával
- A Hortobágyon stabil tendenciákat mutató, de Európa-szerte sérülékeny cigányréce fészkelő és vonulólhelyeinek védelme: vizes élőhelyek vízszabályozásával és vízivad-vadászat térbeli és időbeli korlátozásával
- A Tisza partfalaiban költő fajok állomány nagyságainak megóvása
- A szikes mocsarakban és a Tisza-tavon fészkelő vöcsök-, rétihéja-, vízcicsibe- és szerkőfajok állományainak stabilizálása: a vízjárás és a szukcessziós folyamatok szabályozásával, illetve a legeltetés szintjének emelésével
- A kék vércse legnagyobb Kárpát-medencei állományának növelése: mesterséges fészkelőládák kihelyezésével, a legeltetés szintjének emelésével és a kaszálás térbeli és időbeli szabályozásával, a táplálékforrások stabilizálása érdekében
- A Hortobágyon stabil állománnyal jellemezhető kerecsensólyom populációjának megőrzése: mesterséges fészkekalapok kihelyezésével és a legeltetés szintjének emelésével, ami az ürge állománynövekedését segítheti elő.
- A Hortobágyon átvonuló úszóréce-csapatok vonulólhelyeinek védelme: vizes élőhelyek vízszabályozásával és vízivad-vadászat térbeli és időbeli korlátozásával

- A Hortobágyon átvonuló, veszélyeztetett fajokban gazdag vadlúd-tömegek táplálkozó- és éjszakázóhelyeinek védelme: vizes élőhelyek vízszabályzásával, túllegettetéssel a megfelelő táplálkozóterületek kialakulása érdekében illetve vízivad-vadászat térbeli és időbeli korlátozásával
- A Hortobágyon emelkedő számban fészkelő és teelő rétisas növekvő állománytendenciájának megőrzése: mesterséges fészkekalapok készítésével, ezek zavartalanságának biztosításával és a téli etetés folyamatos végzésével
- A fehér gólya védelme: elsősorban a településeken az áramszolgáltató cégekkel közösen a fészkelés biztonságának növelésével
- A Hortobágyon átvonuló darvak éjszakázóhelyei zavartalanságának biztosítása: vizes élőhelyek vízszabályzásával és vízivad-vadászat térbeli és időbeli korlátozásával
- A mesterséges halastavakon fészkelő vöcsökfajok és fattyúszerkők állományának megőrzése: a halastavi gazdálkodás szabályozásával
- A természetes és mesterséges vizes élőhelyeinek nádasaiban fészkelő barna rétihéja, nyári lúd és egyéb jelölő madárfajok állományainak szinten tartása: a vízszint és a nádvágás szabályozásával

## **7. Hortobágyi Nemzeti Park Igazgatóság működési területén található különleges természetmegőrzési területek;**

### **7.3. Hortobágy (HUHN10002)**

**7.3.5. pontja: Egyek:** 0166/15, 0174/1, 0174/6, 0174/8, 0174/9, 0174/10, 0174/11, 0174/12, 0174/13, 0174/14, 0174/16, 0174/17, 0176/1, 0176/3, 0176/4, 0176/7, 0176/8, 0176/9, 0176/10, 0176/11, 0176/12, 0176/13, 0176/14, 0176/15, 0176/16, 0176/17, 0176/18, 0176/19, 0176/20, 0176/21, 0176/22, 0176/23, 0176/24, 0176/25, 0176/26, 0176/28, 0176/29, 0176/30, 0176/31, 0176/32, 0176/33, 0176/34, 0176/35, 0176/36, 0177, 0180, 0181, 0182, 0183, 0184, 0185, 0187, 0189/5, 0191/4, 0191/6, 0191/7, 0191/8, 0191/9, 0191/10, 0191/11, 0191/12, 0191/13, 0191/14, 0191/15, 0191/16, 0191/17, 0192/1, 0192/3, 0192/4, 0192/5, 0192/6, 0192/7, 0192/8, 0192/9, 0192/10, 0192/11, 0192/14, 0192/15, 0192/16, 0193, 0194/1, 0194/4, 0194/5, 0194/7, 0194/8, 0197/1, 0197/2, 0197/3, 0197/4, 0197/5, 0197/6, 0197/7, 0197/8, 0197/9, 0197/10, 0197/11, 0197/12, 0197/14, 0197/15, 0197/16, 0197/17, 0197/18, 0197/19, 0197/20, 0197/21, 0197/22, 0197/23, 0197/24, 0197/25, 0214/1, 0214/3, 0214/4, 0218/1, 0218/2, 0219, 0220, 0221, 0273/23, 0449/7, 0451/2, 0451/6, 0452, 0453/11, 0453/12, 0455/2, 0456, 0458, 0459, 0460/144, 0493, 0509, 0511, 0512/25, 0512/26, 0512/27, 0512/28, 0512/29, 0512/30, 0513, 0514/2, 0514/3, 0514/4, 0514/5, 0514/6, 0516/2, 0516/46, 0516/47, 0516/49, 0516/50, 0516/51, 0516/53, 0516/54, 0516/55, 0516/56, 0516/60, 0516/61, 0516/75, 0516/76, 0516/77, 0516/78, 0516/79, 0517/1, 0517/2, 0518/2, 0518/3, 0518/4, 0518/5, 0518/6, 0518/8, 0518/9, 0518/10, 0518/11, 0518/12, 0518/13, 0518/14, 0519, 0520/3, 0520/4, 0520/6, 0520/8, 0520/9, 0520/10, 0520/11, 0520/12, 0520/13, 0522, 0523, 0524, 0525, 0526, 0527, 0528, 0529, 0530, 0531, 0532, 0547/1, 0547/2, 0547/3, 0548, 0549/1, 0549/3, 0549/4, 0549/5, 0565, 0566/2, 0566/3, 0566/4, 0567, 0568/6, 0569, 0570, 0571, 0572, 0573, 0574, 0575, 0576, 0577, 0578, 0579, 0580, 0581, 0582, 0583, 0584, 0585, 0586/1, 0586/2, 0587, 0588, 0589, 0590, 0591, 0592, 0593, 0594, 0595, 0596, 0597, 0598, 0599, 0600, 0601, 0602/1, 0602/3, 0602/4, 0602/5, 0604/1, 0604/2, 0605, 0606, 0607, 0608, 0609, 0610, 0611, 0612, 0613, 0614, 0615, 0616, 0617, 0618, 0619/1, 0619/2, 0620/1, 0620/2, 0620/3, 0622, 0623, 0624, 0625, 0626, 0627, 0628, 0629, 0630, 0631/3, 0631/4, 0631/6, 0631/7, 0632, 0633/1, 0633/2, 0634/1, 0634/2, 0635, 0636, 0637, 0638, 0639, 0640, 0641, 0642/1, 0642/2, 0643, 0644, 0645, 0646, 0647, 0648, 0649, 0650/2, 0650/3, 0650/4, 0650/5, 0650/6, 0651, 0652, 0653/1, 0653/2, 0654, 0655, 0656,

0657, 0658, 0659, 0663/1, 0663/2, 0663/3, 0663/4, 0663/5, 0663/6, 0663/7, 0663/8, 0663/9, 0663/10, 0663/11, 0663/12, 0663/13, 0663/14, 0663/15, 0663/16, 0667, 0668, 0670, 0671, 0672, 0673, 0674, 0675, 0676, 0678/1, 0678/2, 0678/4, 0678/5, 0678/6, 0678/7, 0678/8, 0678/9, 0678/10, 0678/12, 0678/13, 0678/14, 0679, 0680/3, 0680/5, 0680/6, 0680/7, 0680/8, 0681, 0682/2, 0682/3, 0682/6, 0682/7, 0682/9, 0682/10, 0682/13, 0682/14, 0682/16, 0682/18, 0682/19, 0682/20, 0682/21, 0682/22, 0682/23, 0682/24, 0682/25, 0682/26, 0682/27, 0682/28, 0682/29, 0682/30, 0682/31, 0682/32, 0682/33, 0682/34, 0682/35, 0682/36, 0682/37, 0682/38, 0682/39, 0682/40, 0682/41, 0682/42, 0682/43, 0682/44, 0682/45, 0682/46, 0682/47, 0682/48, 0682/49, 0682/50, 0682/51, 0682/52,

### **7.3.6.**

0682/53, 0682/54, 0682/55, 0682/56, 0682/57, 0682/58, 0682/59, 0683, 0684, 0685, 0686, 0687, 0688, 0689, 0690/2, 0690/4, 0692/1, 0692/2, 0692/3, 0692/4, 0692/5, 0692/6, 0692/7, 0692/8, 0692/9, 0692/10, 0692/11, 0692/12, 0692/13, 0692/14, 0692/15, 0692/16, 0692/17, 0692/18, 0692/19, 0692/20, 0692/21, 0692/22, 0693, 0694/4, 0694/7, 0694/14, 0694/15, 0694/16, 0694/17, 0694/20, 0694/21, 0694/22, 0694/23, 0694/24, 0694/26, 0694/27, 0694/28, 0694/37, 0694/38, 0694/41, 0694/42, 0694/43, 0694/44, 0694/47, 0694/48, 0694/49, 0694/54, 0694/58, 0694/60, 0694/61, 0694/62, 0694/63, 0694/64, 0694/65, 0694/66, 0694/67, 0694/68, 0694/69, 0694/70, 0695/1, 0695/2, 0696/48, 0702/2, 0706, 0707, 0724, 0730/29, 0730/30, 0730/31, 0730/32, 0730/33, 0730/34, 0739/31, 0741/1, 0741/2, 0742, 0743, 0744, 0745, 0746, 0747, 0748, 0749, 0752, 0753, 0754, 0755/1, 0755/5, 0755/6, 0755/7, 0755/8, 0755/9, 0755/10, 0756/1, 0756/2, 0756/5, 0800/2, 0800/5, 0800/6, 0800/7, 0800/8, 0800/9, 0800/10, 0800/11, 0800/12, 0800/13, 0800/14, 0800/15, 0800/16, 0800/17, 0800/18, 0800/19, 0800/20, 0800/21, 0800/22, 0800/23, 0800/24, 0801, 0802/2, 0802/4, 0802/5, 0802/6, 0802/9, 0802/10, 0802/11, 0802/12, 0802/13, 0802/14, 0802/15, 0802/16, 0802/17, 0802/18, 0802/19, 0802/20, 0802/21, 0802/22, 0802/23, 0802/24, 0802/25, 0802/26, 0802/27, 0802/28, 0802/29, 0802/30, 0802/31, 0802/32, 0802/33, 0802/34, 0802/35, 0802/36, 0802/37, 0802/38, 0802/39, 0802/40, 0802/41, 0802/42, 0802/43, 0802/44, 0802/45, 0802/46, 0802/48, 0802/49, 0802/50, 0802/51, 0802/52, 0802/53, 0806, 0811/1, 0811/2, 0811/3, 0811/4, 0811/5, 0811/6, 0811/7, 0811/8, 0811/9, 0811/10, 0811/11, 0811/12, 0811/13, 0811/14, 0812, 0813/2, 0813/3, 0813/4, 0813/5, 0813/6, 0813/7, 0813/8, 0813/9, 0813/10, 0813/11, 0813/12, 0813/13, 0813/14, 0813/15, 0813/16, 0813/17, 0813/18, 0813/19, 0813/20, 0813/21, 0813/22, 0813/23, 0813/24, 0813/25, 0813/26, 0813/27, 0813/28, 0813/29, 0813/30, 0813/31, 0813/32, 0813/33, 0813/34, 0813/35, 0813/36, 0813/37, 0814, 0815/2, 0815/3, 0815/4, 0816/1, 0816/3, 0816/4, 0816/8, 0816/9, 0816/10, 0816/11, 0816/12, 0816/13, 0816/14, 0816/15, 0816/16, 0816/17, 0817/1, 0817/2, 0818/2, 0818/6, 0818/8, 0818/9, 0818/10, 0818/11, 0818/12, 0818/13, 0818/15, 0818/16, 0818/17, 0818/18, 0818/19, 0818/20, 0818/21, 0818/22, 0818/23, 0818/24, 0818/26, 0818/29, 0818/31, 0818/32, 0818/33, 0818/34, 0818/35, 0818/36, 0818/37, 0818/38, 0818/39, 0818/40, 0818/43, 0818/44, 0818/45, 0818/46, 0818/47, 0818/48, 0818/49, 0818/50, 0818/51, 0818/52, 0818/53, 0818/54, 0818/55, 0818/56, 0818/57, 0818/60, 0818/63, 0818/64, 0818/65, 0818/66, 0818/67, 0818/74, 0818/75, 0818/76, 0818/77, 0818/78, 0818/81, 0818/82, 0818/85, 0818/86, 0818/90, 0818/91, 0818/92, 0818/93, 0818/94, 0818/96, 0818/97, 0818/98, 0818/99, 0818/100, 0818/101, 0818/102, 0818/103, 0818/104, 0818/105, 0818/106, 0818/107, 0818/108, 0818/109, 0818/110, 0818/111, 0818/112, 0818/113, 0818/114, 0818/115, 0818/116, 0818/117, 0818/118, 0818/119, 0818/120, 0818/121, 0818/122, 0818/123, 0818/125, 0818/129, 0818/130, 0818/131, 0818/132, 0818/133, 0818/134, 0818/135, 0818/136, 0818/137, 0818/138, 0818/139, 0818/140, 0818/141, 0818/142, 0818/143, 0818/144, 0818/145, 0818/146, 0818/147, 0818/148, 0818/149, 0818/150, 0818/151, 0818/152, 0818/154, 0818/155, 0818/156, 0818/157, 0818/158, 0818/159, 0818/160, 0818/161, 0818/162, 0818/163, 0818/165, 0818/166, 0818/167, 0818/168, 0818/169, 0818/170, 0818/171, 0818/172, 0818/173, 0818/175, 0818/176, 0818/177, 0818/179, 0818/180, 0818/181, 0818/182, 0818/183,

0818/184, 0818/185, 0818/186, 0818/187, 0818/188, 0818/189, 0818/190, 0818/191, 0818/192, 0818/193, 0818/194, 0818/195, 0818/196, 0818/197, 0818/198, 0818/199, 0818/200, 0818/201, 0818/202, 0819/1, 0819/2, 0820/5, 0820/6, 0820/7, 0820/8, 0820/9, 0820/10, 0820/11, 0820/12, 0820/13, 0820/14, 0820/18, 0820/19, 0820/23, 0820/24, 0820/25, 0820/26, 0820/27, 0820/28, 0820/29, 0820/30, 0820/31, 0820/32, 0820/33, 0820/34, 0820/35, 0820/36, 0820/38, 0820/41, 0820/42, 0820/43, 0820/44, 0820/45, 0820/46, 0820/47, 0820/48, 0820/49, 0820/53, 0820/54, 0820/55, 0820/56, 0820/57, 0820/58, 0820/60, 0820/61, 0820F/62, 0820/63, 0820/64, 0820/65, 0820/66, 0820/67, 0820/68, 0820/69, 0820/70, 0820/71, 0820/72, 0820/73, 0820/74, 0820/75, 0820/76, 0820/77, 0821/2, 0821/3, 0821/12, 0821/17, 0821/18, 0821/19, 0821/20, 0821/25, 0822/2, 0822/3, 0822/5, 0822/6, 0823/1, 0823/6, 0823/7, 0823/8, 0831, 0832, 0833, 0835/1, 0835/2, 0835/3, 0835/4, 0835/5, 0836, 0837, 0838, 0839, 0840, 0842

**7.35.2. pontja: Egyek:** 0493, 0509, 0511, 0512/25, 0512/26, 0512/27, 0512/28, 0512/29, 0512/30, 0513, 0514/2, 0514/3, 0514/4, 0514/5, 0514/6, 0516/2, 0516/46, 0516/47, 0516/49, 0516/50, 0516/51, 0516/53, 0516/54, 0516/55, 0516/56, 0516/60, 0516/61, 0516/75, 0516/76, 0516/77, 0516/78, 0516/79, 0517/1, 0517/2, 0518/2, 0518/3, 0518/4, 0518/5, 0518/6, 0518/8, 0518/9, 0518/10, 0518/11, 0518/12, 0518/13, 0518/14, 0519, 0520/3, 0520/4, 0520/6, 0520/8, 0520/9, 0520/10, 0520/11, 0520/12, 0520/13, 0522, 0523, 0524, 0525, 0526, 0527, 0528, 0529, 0530, 0531, 0532, 0547/1, 0547/2, 0547/3, 0548, 0549/1, 0549/3, 0549/4, 0549/5, 0565, 0566/2, 0566/3, 0566/4, 0567, 0569, 0570, 0571, 0572, 0573, 0574, 0575, 0576, 0577, 0578, 0579, 0580, 0581, 0582, 0583, 0584, 0585, 0586/1, 0586/2, 0587, 0588, 0589, 0590, 0591, 0592, 0593, 0594, 0595, 0596, 0597, 0598, 0599, 0600, 0601, 0602/1, 0602/3, 0602/4, 0602/5, 0604/1, 0604/2, 0605, 0606, 0607, 0608, 0609, 0610, 0611, 0612, 0613, 0614, 0615, 0616, 0617, 0618, 0619/1, 0619/2, 0620/1, 0620/2, 0620/3, 0622, 0623, 0624, 0625, 0626, 0627, 0628, 0629, 0630, 0631/3, 0631/4, 0631/6, 0631/7, 0632, 0633/1, 0633/2, 0634/1, 0634/2, 0635, 0636, 0637, 0638, 0639, 0640, 0641, 0642/1, 0642/2, 0643, 0644, 0645, 0646, 0647, 0648, 0649, 0650/2, 0650/3, 0650/4, 0650/5, 0650/6, 0651, 0652, 0653/1, 0653/2, 0654, 0655, 0656, 0657, 0658, 0659, 0663/1, 0663/2, 0663/3, 0663/4, 0663/5, 0663/6, 0663/7, 0663/8, 0663/9, 0663/10, 0663/11, 0663/12, 0663/13, 0663/14, 0663/15, 0663/16, 0667, 0668, 0669, 0670, 0671, 0672, 0673, 0674, 0675, 0682/2, 0682/3, 0682/6, 0682/7, 0682/9, 0682/10, 0682/13, 0682/14, 0682/16, 0682/18, 0682/19, 0682/20, 0682/21, 0682/22, 0682/23, 0682/24, 0682/25, 0682/26, 0682/27, 0682/28, 0682/29, 0682/30, 0682/31, 0682/32, 0682/33, 0682/34, 0682/35, 0682/36, 0682/37, 0682/38, 0682/39, 0682/40, 0682/41, 0682/42, 0682/43, 0682/44, 0682/45, 0682/46, 0682/47, 0682/48, 0682/49, 0682/50, 0682/51, 0682/52, 0682/53, 0682/54, 0682/55, 0682/56, 0682/57, 0682/58, 0682/59, 0683, 0684, 0685, 0686, 0687, 0688, 0689, 0690/2, 0690/4, 0706, 0707, 0741/1, 0741/2, 0742, 0743, 0744, 0745, 0746, 0747, 0748, 0749, 0752, 0753, 0754, 0755/1, 0755/5, 0755/6, 0755/7, 0755/8, 0755/9, 0755/10, 0756/1, 0756/2, 0756/5, 0802/4, 0802/5, 0802/6, 0802/24, 0802/25, 0802/26, 0802/27, 0802/28, 0802/29, 0802/30, 0802/31, 0802/32, 0802/33, 0802/34, 0802/35, 0802/36, 0802/37, 0802/38, 0802/39, 0802/40, 0802/41, 0802/42, 0802/43, 0802/44, 0802/45, 0802/46, 0802/48, 0802/49, 0802/50, 0802/51, 0802/52, 0802/53, 0816/1, 0816/3, 0816/14, 0816/4a, 0816/4b, 0816/4d, 0816/4f, 0816/4g, 0816/4j, 0816/4k, 0816/4l, 0816/4m, 0816/4n, 0817/1, 0817/2, 0818/2, 0818/6, 0818/8, 0818/9, 0818/10, 0818/11, 0818/12, 0818/13, 0818/15, 0818/16, 0818/17, 0818/18, 0818/19,

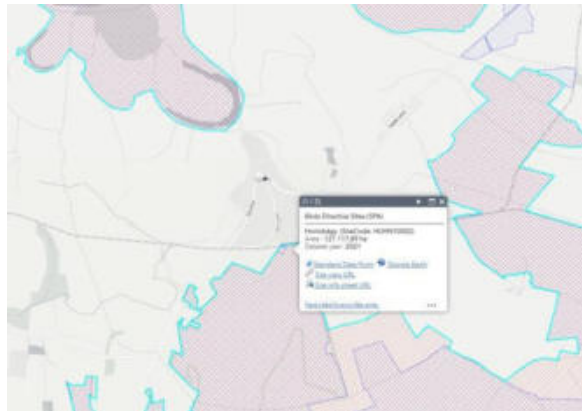


0818/20, 0818/21, 0818/22, 0818/23, 0818/24, 0818/26, 0818/29, 0818/31, 0818/32, 0818/33,  
0818/34,  
0818/35, 0818/36, 0818/37, 0818/38, 0818/39, 0818/40, 0818/43, 0818/44, 0818/45, 0818/46,  
0818/47,  
0818/48, 0818/49, 0818/50, 0818/51, 0818/52, 0818/53, 0818/54, 0818/55, 0818/56, 0818/57,  
0818/60,  
0818/63, 0818/64, 0818/65, 0818/66, 0818/67, 0818/74, 0818/75, 0818/76, 0818/77, 0818/78,  
0818/81,  
0818/82, 0818/85, 0818/86, 0818/90, 0818/91, 0818/92, 0818/93, 0818/94, 0818/96, 0818/97,  
0818/98,  
0818/99, 0818/100, 0818/101, 0818/102, 0818/103, 0818/104, 0818/105, 0818/106, 0818/107,  
0818/108, 0818/109, 0818/110, 0818/111, 0818/112, 0818/113, 0818/114, 0818/115,  
0818/116,  
0818/117, 0818/118, 0818/119, 0818/120, 0818/121, 0818/122, 0818/123, 0818/125,  
0818/129,  
0818/130, 0818/131, 0818/132, 0818/133, 0818/134, 0818/135, 0818/136, 0818/137,  
0818/138,  
0818/139, 0818/140, 0818/141, 0818/142, 0818/143, 0818/144, 0818/145, 0818/146,  
0818/147,  
0818/148, 0818/149, 0818/150, 0818/151, 0818/152, 0818/154, 0818/155, 0818/156,  
0818/157,  
0818/158, 0818/159, 0818/160, 0818/161, 0818/162, 0818/163, 0818/165, 0818/166,  
0818/167,  
0818/168, 0818/169, 0818/170, 0818/171, 0818/172, 0818/173, 0818/175, 0818/176,  
0818/17  
7,  
0818/179, 0818/180, 0818/181, 0818/182, 0818/183, 0818/184, 0818/185, 0818/186,  
0818/187,  
0818/188, 0818/189, 0818/190, 0818/191, 0818/192, 0818/193, 0818/194, 0818/195,  
0818/196,  
0818/197, 0818/198, 0818/199, 0818/200, 0818/201, 0818/202, 0819/1, 0819/2, 0820/5, 0820/6,  
0820/7,  
0820/8, 0820/9, 0820/10, 0820/11, 0820/12, 0820/13, 0820/14, 0820/18, 0820/19, 0820/23,  
0820/24,  
0820/25, 0820/26, 0820/27, 0820/28, 0820/29, 0820/30, 0820/31, 0820/32, 0820/33, 0820/34,  
0820/35,  
0820/36, 0820/38, 0820/41, 0820/42, 0820/43, 0820/44, 0820/45, 0820/46, 0820/47, 0820/48,  
0820/49,  
0820/53, 0820/54, 0820/55, 0820/56, 0820/57, 0820/58, 0820/60, 0820/61, 0820/62, 0820/63,  
0820/64,  
0820/65, 0820/66, 0820/67, 0820/68, 0820/69, 0820/70, 0820/71, 0820/72, 0820/73, 0820/74,  
0820/75,  
0820/76, 0820/77, 0821/2, 0821/3, 0821/12, 0821/17, 0821/18, 0821/19, 0821/20, 0821/25,  
0822/2,  
0822/3, 0822/5, 0822/6, 0823/7, 0823/8, 0832, 0833, 0835/1, 0835/2, 0835/3, 0835/4, 0835/5,  
0836,  
0837, 0838, 0839, 0840, 0842

**7.93.3. pontja: Egyek:** 0174/1, 0174/6, 0174/8, 0174/9, 0174/10, 0174/11, 0174/12, 0174/13,  
0174/14, 0174/16, 0174/17, 0176/1, 0176/3, 0176/4, 0176/7, 0176/8, 0176/9, 0176/10, 0176/11,  
0176/12, 0176/13, 0176/14, 0176/15, 0176/16, 0176/17, 0176/18, 0176/19, 0176/20, 0176/21,  
0176/22, 0176/23, 0176/24, 0176/25, 0176/26, 0176/28, 0176/29, 0176/30, 0176/31, 0176/32,  
0176/33, 0176/34, 0176/35, 0176/36, 0177, 0180, 0181, 0182, 0183, 0184, 0185, 0187, 0189/5,  
0191/4, 0191/6, 0191/7, 0191/8, 0191/9, 0191/10, 0191/11, 0191/12, 0191/13, 0191/14, 0191/15,  
0191/16, 0191/17, 0192/1, 0192/3, 0192/4, 0192/5, 0192/6, 0192/7, 0192/8, 0192/9, 0192/10,  
0192/11, 0192/14, 0192/15, 0192/16, 0193, 0194/1, 0194/4, 0194/5, 0194/7, 0194/8, 0197/1,

0197/2, 0197/3, 019 7/4, 0197/5,0197/6, 0197/7, 0197/8, 0197/9, 0197/10, 0197/11, 0197/12,  
0197/14, 0197/15, 0197/16, 0197/17, 0197/18, 0197/19, 0197/20, 0197/21, 0197/22, 0197/23,  
0197/24, 0197/25, 0214/1, 0214/3, 0214/4, 0218/1, 0218/2, 0219, 0220, 0221, 0273/23, 0449/7,  
0451/2, 0451/6, 0452, 0453/11, 0453/12, 0455/2, 0456, 0458, 0459, 0460/144

A Natura 2000 területre vonatkozó természetvédelmi célkitűzések eléréséhez a terület egyes részei eltérő kezelést igényelnek, figyelembe véve az ott előforduló élőhelyeket, fajokat, és az ott jellemző gazdálkodási formákat. A kezelési és részben az élőhelyrekonstrukciós és fejlesztési javaslatokat ezért a Natura 2000 terület egyes lehatárolt részegységeire, az úgynevezett kezelési egységek (KE) vonatkozóan rendszerezi a fenntartási terv



Natura 2000 elhelyezkedése a településen

**Megjegyzés:** Nagyon fontos megjegyezni, hogy a HNP területére nincs elfogadott kezelési terv, a jelenlegi kezelési tervet 1998-ban készült, de még nem fogadták el hivatalosan. A védettségi kategóriák mellett a megvalósíthatóság tekintetében szempont továbbá, hogy az adott terület állami vagy magántulajdonban van-e, tehát természetvédelmi vagyongazdálkodásban van-e vagy sem.

**A kijelölés alapjául szolgáló fajok:**

1. Botaurus stellaris **Bölgömbika**
2. Ixobrychus minutus **Törpegém**
3. Nycticorax nycticorax **Bakcsó**
4. Ardeola ralliodes **Üstökösgém**
5. Egretta garzetta **Kis kócsag**
6. Egretta alba **Nagy kócsag**
7. Ardea purpurea **Vörös gém**
8. Ciconia ciconia **Fehér gólya**
9. Platalea leucorodia **Kanalgém**
10. Plegadis falcinellus **Batla**
11. Anser erythropus **Kis lilik**
12. Branta ruficollis **Vörösnakú lúd**
13. Aythya nyroca **Cigányréce**
14. Mergus albellus **Kis bukó**
15. Haliaeetus albicilla **Rétisas**
16. Circaetus gallicus **Kigyászölyv**
17. Circus aeruginosus **Barna rétihéja**
18. Circus cyaneus **Kékes rétihéja**
19. Circus pygargus **Hamvas rétihéja**
20. Buteo rufinus **Pusztai ölyv**
21. Aquila pomarina **Békászó sas**
22. Aquila heliaca **Parlagi sas**
23. Pandion haliaetus **Halászsas**
24. Falco vespertinus **Kék vércse**
25. Falco columbarius **Kis sólyom**
26. Falco cherrug **Kerecsensólyom**
27. Porzana porzana **Pettyes vízcicsibe**
28. Porzana parva **Kis vízcicsibe**
29. Porzana pusilla **Törpevízcicsibe**
30. Crex crex **Haris**
31. Grus grus **Daru**
32. Otis tarda **Túzok**
33. Himantopus himantopus **Gólyatöcs**
34. Recurvirostra avosetta **Gulipán**
35. Burhinus oedicnemus **Ugartyúk**
36. Charadrius morinellus **Havasi lile**
37. Pluvialis apricaria **Aranylile**
38. Philomachus pugnax **Pajzsoscankó**
39. Tringa glareola **Réti cankó**
40. Chlidonias hybridus **Fattyúszerkő**
41. Chlidonias niger **Kormos szerkő**
42. Asio flammeus **Réti fülesbagoly**
43. Coracias garrulus **Szalakóta**
44. Dendrocopos syriacus **Balkáni fakopáncs**
45. Anthus campestris **Parlagi pityer**
46. Luscinia svecica **Kékbegy**
47. Acrocephalus paludicola **Csíkosfejű nádiposzáta**
48. Acrocephalus melanopogon **Fülemülesítke**
49. Lanius collurio **Tövisszúró gébics**
50. Lanius minor **Kis örgébics**

**A pSCI- kijelölése alapjául szolgáló élőhelytípusok (A \*-gal jelölöttekre történt a kijelölés):**

- 1530 \* Pannon szikes sztyeppék és mocsarak  
3150 Természetes eutróf tavak Magnopotamion vagy Hydrocharition növényzettel  
6250 \* Síksági pannon löszgyepek  
9110 \* Euro-szibériai erdősztyeppétölgyesek tölgyfajokkal (Quercus spp.)

**A pSCI- kijelölése alapjául szolgáló fajok (A \*-gal jelölöttekre történt a kijelölés):**

1. Bombina bombina
2. Triturus cristatus
3. Cerambyx cerdo
4. Cirsium brachycephalum
5. Cobitis taenia
6. Emys orbicularis
7. Gobio albipinnatus
8. Gortyna borelii lunata
9. Catopta thrips
10. Gymnocephalus baloni
11. Gymnocephalus schraetzer
12. Lucanus cervus
13. Lutra lutra
14. Lycaena dispar
15. Marsilea quadrifolia
16. Misgurnus fossilis
17. Mustela eversmanii
18. Rhodeus sericeus amarus
19. Sicista subtilis
20. Spermophilus citellus

## 8.0. Épített környezet, védett épületek, örökségvédelem

### 8.1.Védett helyi művi értékek

#### Országos építészeti örökség elemei

A településnek 1 darab nyilvántartott műemléke van.

#### 1. Római katolikus templom

azonosító: 5292  
törzsszám: 1894  
szélesség (lat): N 47° 37,926'  
hosszúság (lon): E 20° 53,244'  
védetség: Műemléki védelem  
jelleg: Építmény  
név jellemző: Mai  
eredeti kategória: Szakrális építmény  
eredeti főtípus: templom  
eredeti típus: r.k. templom  
megye: Hajdú-Bihar  
helység: [Egyek](#)  
cím: [Fő tér](#)  
helyrajzi szám: 595  
település KSH kódja: 15741  
földhivatal: Debrecen Megyei és Körzeti Földhivatal  
rövid leírás: R.k. templom, késő barokk, 1790 körül. Berendezése késő barokk, 1790 körül.

#### Római katolikus templom ex-lege műemléki környezet

| település | hrsz   | műemléki védetség jogi jellege | további védetség                 |
|-----------|--------|--------------------------------|----------------------------------|
| Egyek     | 1      | műemléki környezet             | <a href="#">további védetség</a> |
| Egyek     | 1507/1 | műemléki környezet             | <a href="#">további védetség</a> |
| Egyek     | 1507/2 | műemléki környezet             | <a href="#">további védetség</a> |
| Egyek     | 1507/3 | műemléki környezet             | <a href="#">további védetség</a> |
| Egyek     | 157    | műemléki környezet             |                                  |
| Egyek     | 158    | műemléki környezet             |                                  |
| Egyek     | 159/2  | műemléki környezet             |                                  |
| Egyek     | 188/10 | műemléki környezet             | <a href="#">további védetség</a> |
| Egyek     | 188/3  | műemléki környezet             | <a href="#">további védetség</a> |
| Egyek     | 188/7  | műemléki környezet             | <a href="#">további védetség</a> |
| Egyek     | 3      | műemléki környezet             |                                  |
| Egyek     | 5      | műemléki környezet             | <a href="#">további védetség</a> |
| Egyek     | 527    | műemléki környezet             |                                  |
| Egyek     | 528    | műemléki környezet             |                                  |
| Egyek     | 529    | műemléki környezet             |                                  |
| Egyek     | 530    | műemléki környezet             |                                  |
| Egyek     | 531    | műemléki környezet             |                                  |
| Egyek     | 534    | műemléki környezet             | <a href="#">további védetség</a> |
| Egyek     | 536    | műemléki környezet             | <a href="#">további védetség</a> |
| Egyek     | 537    | műemléki környezet             | <a href="#">további védetség</a> |
| Egyek     | 62     | műemléki környezet             | <a href="#">további védetség</a> |
| Egyek     | 63     | műemléki környezet             | <a href="#">további védetség</a> |

#### 4.3.3.2. Egyek nagyközség TRT módosítással érintett területén található nyilvántartottrégészeti lelőhelyek részletes mutatói:

| Sorszám | Azonosító | Lelelőhely szám | Alsószám | Név | Érték | Helyrajzi szám |
|---------|-----------|-----------------|----------|-----|-------|----------------|
|---------|-----------|-----------------|----------|-----|-------|----------------|

|  |       |   |   |          |           |                            |
|--|-------|---|---|----------|-----------|----------------------------|
| 1  | 25269 | 1 | - | Teleháza | Általános | 2658, 2663, 2664,<br>2665. |
| Leírás:  |       |   |   |          |           |                            |
| <p>Egyek Telekhát nevű településrészén, a Gagarin és Rózsa utcák északi végében kezdődő mezőgazdasági művelésű területen, amely egyben a Tisza egykori medrének déli partja is. Az 1905. évi ásatás során Zoltai Lajos és Végh Kálmán Mátyás ároktői plébános az egykori ohati monostor romjait keresték. Egy félköríves szentélyű, kis, románkori templomot, majd az ennek apszisára épített gótikus kápolna alapfalait találták meg. A templomhajóban téglával kirakott sírokat találtak. A KÖH Debreceni Reg. Ir. adatközlése szerint a Hortobágyi Nemzeti Park nyilvántartásában Templomos-halom néven szerepel. Továbbá Zoltai Lajos talált még a területen őskori kerámiát is.</p> <p>A lelőhely, amely a templomot takarja, összefügg a <b>37292 Egyek – Telekháza 3 (36.) templom körüli temető és középkori településnyom, a 61598 Egyek – Zalka Máté utca (63.) Árpád-kori és késő középkori faluhely (illetve késő rézkori Baden-kultúra) és a 25270 Egyek – Telekhát (2.) kora újkori település régészeti lelőhelyekkel.</b> Ezekkel együtttest képezve az egész Telekháti településrészt lefedik.</p> |       |   |   |          |           |                            |
| Veszélyeztetettsége:   |       |   |   |          |           |                            |
| <p>Tárgyi lelőhely területe jelenleg nincs művelés alatt. A jelenlegi területhasználat kevésbé veszélyezteti a felszín alatti régészeti jelenségeket. Ugyanakkor háton illegális homokkitermelés folyt és néhány esetben jelenleg is folyik. Ennek során az épületet ugyan nem, de a temető (37292. lelőhely) sírjait bolygatják, pusztítják.</p>  |       |   |   |          |           |                            |

| Sorszám  | Azonosító | Lelőhely szám | Alsószám | Név      | Érték     | Helyrajzi szám   |
|--|-----------|---------------|----------|----------|-----------|--|
| 2  | 25270     | 2             | -        | Telekhát | Általános | 2547/2, 2547/3,<br>2547/4, 2602/2,<br>2603, 2656, 2657,<br>2667, 2672, 2673,<br>2680, 2681, 2682,<br>2683, 2684, 2685,<br>2686, 2687, 2688,<br>2689, 2690, 2691,<br>2692, 2693, 2694,<br>2695, 2696, 2697,<br>2698, 2699, 2700,<br>2703, 2704, 2705,<br>2706, 2707, 2708,<br>2709/1, 2709/2,<br>2709/3, 2710,<br>2711, 2712, 2713,<br>2714, 2715, 2716,<br>2717. |
| Leírás:  |           |               |          |          |           |  |
| <p>Egyek Telekhát nevű településrészén, a Gagarin és Rózsa utcák északi végében kezdődő mezőgazdasági művelésű területen, amely egyben a Tisza egykori medrének déli partja is.</p> <p>Sőregi János 1923-ban végzett feltárásokat a lelőhelyen, a mai Telek utca – Rózsa utca – Gagarinutca által határolt területen. (Pontosabb lokalizációt sajnos a korabeli beszámoló nem tartalmaz.</p> <p>A lelőhely, amely a település kora újkori időszakát takarja, összefügg a <b>25269 Egyek – Telekháza (1.) templom, 37292 Egyek – Telekháza (36.) Árpád-kori és középkori település és a 61598 Egyek – Zalka Máté utca (63.) Árpád-kori és késő középkori faluhely (illetve késő rézkori</b></p> |           |               |          |          |           |  |

**Baden-kultúra) régészeti lelőhelyekkel.** Ezekkel együtttest képezve az egész Telekháti településrészt lefedik.

Veszélyeztetettsége:

Tárgyi lelőhely területe beépített belterülete a Telekháti településrésznek. Veszélyeztetettsége főleg építési tevékenységből fakadó talaj bolygatásból áll.

| Sorszám | Azonosító | Lelőhely szám | Alsószám | Név       | Érték     | Helyrajzi szám  |
|---------|-----------|---------------|----------|-----------|-----------|---|
| 3       | 30454     | 3             | -        | Kendertag | Általános | 0954/62, 0954/63, 0954/64, 0954/65, 0954/66, 0954/67, 0954/68, 0954/69, 0954/70, 0954/71, 0954/72, 0954/73, 0954/83, 0954/84. |

Leírás:

1935. november 27-én ifj. Papp József Hajdú Ferenc földjén szőlő alá forgatáskor bronzbográcsban bronzeszközöket talált a felszín alatt 1 m-rel a Kendertag határrészben. A bronzkori raktárelőleletet ifj. Papp József másnap, november 28-án a Déri Múzeumnak szolgáltatotta be. A nagyméretű lelőhely a pontos találási hely bizonytalansága miatt került meghatározásra. Ugyanakkor a lelőhelyhez területileg is kapcsolódik a **71869 Egyek – Szög-határ-dűlő 2. régészeti lelőhely**, ahol középkori leletek mellett őskori kerámia is került elő. Utóbbi a bronzdepót elrejtő népszerű települését takarhatja.

Veszélyeztetettsége:

A jelenlegi területhasználat kevésbé veszélyezteti a felszín alatti régészeti jelenségeket. A dűlőben sekély mélységű bolygatással járó szántóföldi termelés folyik. Ugyanakkor a szőlő alá forgatás során 0,8-1,2 m mélységben átfogatták a talajt, így az ott található régészeti jelenségek jó eséllyel már nagymértékben károsodtak.

| Sorszám | Azonosító | Lelőhely szám | Alsószám | Név         | Érték     | Helyrajzi szám |
|---------|-----------|---------------|----------|-------------|-----------|----------------|
| 4       | 30455     | 4             | -        | Ásott-halom | Általános | 0360/5         |

Leírás:

Zoltai Lajos említi, hogy Ohat-pusztán Pecenpálhalomtól 400 m-re D-re van egy páros halom, Ásott-halom. Az 1981. évi 10000-es léptékű térkép ezen a néven egy halmot jelöl, a másik a közelében lehetett. Jelenleg a halom Egyektől keletre, a Telekháti úttól és a Szöghatár-halomtól keletre 950 m-re található a rézkorra datált kurgán (halomsír).

Veszélyeztetettsége:

A jelenlegi területhasználat kevésbé veszélyezteti a felszín alatti régészeti jelenségeket. A halom területét kivették a művelésből, körülötte szántók találhatóak.

| Sorszám | Azonosító | Lelőhely szám | Alsószám | Név        | Érték     | Helyrajzi szám       |
|---------|-----------|---------------|----------|------------|-----------|----------------------|
| 5       | 30456     | 5             | -        | Papp-halom | Általános | 0345, 0348, 0952/37. |

Leírás:

Egyektől keletre, a Telekháti úttól és a Szöghatár-halomtól délre, 370 m-re található a késő rézkorra datált kurgán (halomsír.) A halmon átvezet egy dűlőút, amely azt jelentősen rongálta. Két oldalán szántóföldek vannak. A kurgán a 71865 Egyek – Papp-halom 2. (66.) őskori és szarmata leletanyaggal jellemzett régészeti lelőhelyen belül található.

Veszélyeztetettsége:

A jelenlegi is használt dűlőút a kurgán halomrészét már elkoptatta nagyobb részben. Az alatta található sírt a további „koptatás” megbolygathatja.

| Sorszám  | Azonosító | Lelőhely szám | Alsószám | Név     | Érték     | Helyrajzi szám |
|--|-----------|---------------|----------|---------|-----------|----------------|
| 6  | 30457     | 6             | -        | Kétöklű | Általános | 0348           |
| Leírás:  |           |               |          |         |           |                |
| Hortobágy puszta ohati részén, az egyeki oldalon, a Bodács-ere és a vasút között két halomból áll. Zoltai egy kisebb halmot említ a szomszédságában. A XVIII. századi források Nagyökör-halomnak nevezik a Kétöklű-halmot. A KÖH Debreceni Reg. Ir. adatközlése szerint a lelőhely a Hortobágyi Nemzeti Park nyilvántartásában Kisökör-halom néven szerepel. Jelenleg mezőgazdasági művelés alatt áll. A halom továbbá a <b>73953 Kétöklű-halom nyugat (79.)</b> neolit (AVK) régészeti lelőhelyen keleti végén áll. |           |               |          |         |           |                |
| Veszélyeztetettsége:   |           |               |          |         |           |                |
| A mezőgazdasági művelés miatt a halom palást része folyamatosan kopik.   |           |               |          |         |           |                |

| Sorszám  | Azonosító | Lelőhely szám | Alsószám | Név             | Érték     | Helyrajzi szám                         |
|--|-----------|---------------|----------|-----------------|-----------|--|
| 7  | 30458     | 7             | -        | Szöghatár-halom | Általános | 0339/2, 0379, 0950/1, 0950/52, 0951/1. |
| Leírás:  |           |               |          |                 |           |  |
| Egyek K-i határában a telekházi műút D-i oldalán, a Szög-határ-dűlő határrészben található a rézkorikurgán (halomsír). A környezeténél kb. 6 m-rel magasabb halmot egykor temetőként használták, az É-i oldalát útépitéssel pusztították el. A halom környezetében található a <b>71863 Szöghatár-halom környéke (65.)</b> őskori telepkerámiával jellemzett régészeti lelőhely. |           |               |          |                 |           |  |
| Veszélyeztetettsége:   |           |               |          |                 |           |  |
| A jelenlegi területhasználat kevésbé veszélyezteti a felszín alatti régészeti jelenségeket. Területe nincs művelés alatt.  |           |               |          |                 |           |  |

| Sorszám   | Azonosító | Lelőhely szám | Alsószám | Név          | Érték     | Helyrajzi szám                 |
|---|-----------|---------------|----------|--------------|-----------|--------------------------------|
| 8   | 30459     | 8             | -        | Gyenge-halom | Általános | 0779/32, 0793/4, 0793/6, 0801. |
| Leírás:   |           |               |          |              |           |                                |
| Egyek DK-i határában, a Nagy-tag határrészben található a környezeténél kb. 5 m-rel magasra kiemelkedő rézkori kurgán (halomsír). Nagy része nincs művelés alatt, de a halom palástjának széleit szántják. DK-i sarkában egy dűlőút halad észak-dél irányban. |           |               |          |              |           |                                |
| Veszélyeztetettsége:  |           |               |          |              |           |                                |
| A jelenlegi területhasználat kevésbé veszélyezteti a felszín alatti régészeti jelenségeket. Területe nincs művelés alatt.   |           |               |          |              |           |                                |

| Sorszám  | Azonosító | Lelőhely szám | Alsószám | Név         | Érték     | Helyrajzi szám  |
|--|-----------|---------------|----------|-------------|-----------|---|
| 9  | 30460     | 9             | -        | Koncz-halom | Általános | 0793/10, 0793/11, 0793/12, 0793/13, 0793/7, 0793/8, 0793/9. |
| Leírás:  |           |               |          |             |           |   |
| A szántással folyamatosan roncsolt halom Egyek DK-i határában, a Nagy-tag határrészben található. A környezeténél kb. 4 m-rel magasabb halom oldalát szántják, a teteje a rajta elhelyezett magassági pont miatt maradt meg. Ez az egyik legrosszabb állapotú halom Egyeken. |           |               |          |             |           |   |
| Veszélyeztetettsége:   |           |               |          |             |           |   |
| A folyamatos szántás lassan elkoptatja a halmot. A magassági pont miatt a halom alatti sírkomplexum biztonságban van.  |           |               |          |             |           |   |



| Sorszám | Azonosító | Lelőhely szám | Alszám | Név             | Érték     | Helyrajzi szám                     |
|---------|-----------|---------------|--------|-----------------|-----------|------------------------------------|
| 10      | 30461     | 10            | -      | Cseppentő-halom | Általános | 0921/13, 0921/21, 0921/23, 0921/8. |

**Leírás:**

Egyek belterületétől DK-re, a Félhalom felé tartó műút északi oldalán, a vasúti átjárótól 500 m-re található a rézkori kurgán (halomsír). Területét nagyobb részben felhagyták a művelés alól, délnyugati oldalában dögkút (0921/12 hrsz.) található. Békési Ádám 2018-as terepbejárása során a halmon Árpád-kori kerámiát talált. Valószínűleg a halom lehetett egy Árpád-kori tanyaszerű telep. A változtatások átvezetése folyamatban van.

**Veszélyeztetettsége:**

A jelenlegi területhasználat kevésbé veszélyezteti a felszín alatti régészeti jelenségeket.

| Sorszám | Azonosító | Lelőhely szám | Alszám | Név         | Érték     | Helyrajzi szám  |
|---------|-----------|---------------|--------|-------------|-----------|---|
| 11      | 30462     | 11            | -      | Tökös-halom | Általános | 0851/93, 0851/94, 0851/95, 0921/16, 0921/43, 0921/45, 2831, 2832. |

**Leírás:**

Egyek belterületétől DK-re, a Félhalom nevű településrész északi szélén, a kertekben található a rézkori kurgán (halomsír). A környezetéből kb. 3 m-re emelkedik ki, területén több művelési ág is megtalálható.

**Veszélyeztetettsége:**

A jelenlegi területhasználat kevésbé veszélyezteti a felszín alatti régészeti jelenségeket.

| Sorszám | Azonosító | Lelőhely szám | Alszám | Név           | Érték     | Helyrajzi szám |
|---------|-----------|---------------|--------|---------------|-----------|----------------|
| 12      | 30463     | 12            | -      | Nyerges-halom | Általános | 0383/1.        |

**Leírás:**

Egyek Telekháza településrészétől délre 570 m-re, a kövesúttól északra 390 m-re található a 2-2,5 m-re kiemelkedő kettős kurgán (halomsír). A folyamatos szántás a kurgánok palástjait erősen erodálta. Jenleg is mezőgazdasági művelés alatt áll. A KÖH Debreceni Reg. Ir. adatközlése szerint a lelőhely a Hortobágyi Nemzeti Park nyilvántartásában Kender-halom néven szerepel.

**Veszélyeztetettsége:**

A jelenlegi területhasználat veszélyezteti a kurgán föld feletti részét, de kevésbé veszélyezteti a felszín alatti régészeti jelenségeket.

| Sorszám | Azonosító | Lelőhely szám | Alszám | Név        | Érték     | Helyrajzi szám              |
|---------|-----------|---------------|--------|------------|-----------|-----------------------------|
| 13      | 30464     | 13            | -      | Fene-halom | Általános | 0379, 0381, 0382/7, 0383/1. |

**Leírás:**

Egyek Telekháza településrészétől délre 900 m-re, közvetlenül az út északi oldalán található a rézkori kurgán (halomsír). A környezetéből 4-4,5 m-re kiemelkedő kurgán területét jelenleg nem művelik. Zoltai Lajos és Sőregi János az 1923. évi ohati feltárásaik során a halmon felszínétől mért

120, 160 és 190 cm mélységben 4 melléklet nélküli nyújtott vázas temetkezést talált. A késő rézkori

alaptermetkezést nem tárták fel.

**Veszélyeztetettsége:**

A jelenlegi területhasználat kevésbé veszélyezteti a felszín alatti régészeti jelenségeket.

| Sorszám | Azonosító | Lelőhely szám | Alszám | Név              | Érték     | Helyrajzi szám |
|---------|-----------|---------------|--------|------------------|-----------|----------------|
| 14      | 30465     | 14            | -      | Peczen Pál halom | Általános | 0360/1.        |

Leírás:

Egyek – Telekházától délre 1 km-re, az Ohat, Hortobágyi út nyugati oldalán, attól 230 m-re található a rézkori kurgán (halomsír). A környezetéből kb. 5 m-re kiemelkedő halomsír területét szántják, folyamatos mezőgazdasági művelés erodálja a palástját. A II. katonai felérésen még Pöszöm-halomként szerepel.

Veszélyeztetettsége:

A jelenlegi területhasználat veszélyezteti a kurgán föld feletti részét, de kevésbé veszélyezteti a felszín alatti régészeti jelenségeket.

| Sorszám | Azonosító | Lelőhely szám | Alszám | Név           | Érték     | Helyrajzi szám                               |
|---------|-----------|---------------|--------|---------------|-----------|--|
| 15      | 30466     | 15            | -      | Földvár-halom | Általános | 0730/33, 0730/34, 0800/20, 0800/21, 0800/23. |

Leírás:

Egyek belterületétől 3,5 km-re DK-re, a Földvár-dűlőben található a rézkori kurgán (halomsír.) A környezetéből kb. 6 m-re kiemelkedő halmon egy dűlőt vezet át észak-déli irányban. A halom nagy része erdősült, környéke szántóföld. A halom a tőle 100 ölnyire D-re fekvő földvárról kapta a nevét. Sőregi János és Zoltai Lajos 1923-ban mind a halmot, mind a földvárat megtekintette. Érdekessége, hogy a Földvár nem szerepel régészeti lelőhelyként, holott az már az I. katonai felmérésen (1763-85) is szerepel, mint Földvár. A töltés vagy dombhát egy 250x230 m szabályos téglalap alakú területet vesz körbe. További vizsgálatok javasoltak a területen.

Veszélyeztetettsége:

A jelenlegi területhasználat kevésbé veszélyezteti a felszín alatti régészeti jelenségeket. Ugyanakkor további vizsgálatokat javasolt végezni a halomtól D-re, a feltételezett Földvár területén. Ezt a résztjelenleg szántják, így a hát / töltés folyamatosan kopik. Földvár esetén védelembe helyezendő.

| Sorszám | Azonosító | Lelőhely szám | Alszám | Név         | Érték     | Helyrajzi szám |
|---------|-----------|---------------|--------|-------------|-----------|----------------|
| 16      | 30467     | 16            | -      | Csípő-halom | Általános | 0620//1, 0670  |

Leírás:

A Csípő-majortól északra, a Nyugati-főcsatorna nyugati partján, a Hortobágy, Debrecen felé tartó műút déli oldalán áll a környezetéből kb. 6 m-re kiemelkedő rézkori kurgán (halomsír.) Területénem művelik, védett.

Veszélyeztetettsége:

A jelenlegi területhasználat kevésbé veszélyezteti a felszín alatti régészeti jelenségeket. A tervezett kerékpárút esetén elvi nyomvonalkijelölés történik. A tényleges megvalósítás során vizsgálandó az érintettség.

| Sorszám | Azonosító | Lelőhely szám | Alszám | Név             | Érték     | Helyrajzi szám |
|---------|-----------|---------------|--------|-----------------|-----------|----------------|
| 17      | 30468     | 17            | -      | Kis-Csípő-halom | Általános | 0604/1.        |

Leírás:

Egyektől DK-re, az egyek-telekháza-tiszafüred-hortobágyi műút D-i oldalán, a Kékesi halastó VI., VII., VIII. és XI-es tavai közötti kiemelkedésen, a Nyugati (IV-XIV.)-főcsatorna K-i partján

található a rézkori kurgán (halomsír.) A területén egy dűlőút és a főcsatorna gátja is áthalad. Zoltai Lajos 1938. évi munkájában egy, a Csípő-halomtól pár száz méterre fekvő kisebb halmot említ, amit Kis-Csípő-halomnak nevezett el. Megj.: 1952. novemberében a haletető medence ásása közben szarmata kori leleteket bolygattak meg. A helyszíni szemlét végző Balogh István jelentésében a Csípő-halommal szemben egy kisebb halmot említ, ettől D-re van a szarmata lh. A vizsgált halom az ún. Kis-Csípő-halommal azonos.

**Veszélyeztetettsége:**

A jelenlegi területhasználat kevésbé veszélyezteti a felszín alatti régészeti jelenségeket. A tervezett kerékpárút esetén elvi nyomvonalkijelölés történik. A tényleges megvalósítás során vizsgálandó az érintettség.

| Sorszám | Azonosító | Lelőhely szám | Alsószám | Név           | Érték     | Helyrajzi szám                  |
|---------|-----------|---------------|----------|---------------|-----------|---------------------------------|
| 18      | 30469     | 18            | -        | Nyárjas-halom | Általános | 0648, 0649, 0650/3, 0744, 0747. |

**Leírás:**

Egyektől keletre, Külső-Ohaton, az Egyek-Telekháza-Tiszafüred-Hortobágy műút É-i oldalán, a Hortobágyi ÁG épületei és a gyökérvéki halastó között található a rézkori kurgán (halomsír). Környezetéből mindössze 3 m-re emelkedik ki, területét, környezetét nem művelik. Az ohati puszta

közepe táján emelkedő halmot Zoltai Lajos a középkori Eperjes-halommal azonosította.

**Veszélyeztetettsége:**

A jelenlegi területhasználat kevésbé veszélyezteti a felszín alatti régészeti jelenségeket.

| Sorszám | Azonosító | Lelőhely szám | Alsószám | Név            | Érték     | Helyrajzi szám  |
|---------|-----------|---------------|----------|----------------|-----------|-----------------|
| 19      | 30470     | 19            | -        | Nagyszék-halom | Általános | 0835/1, 0835/4. |

**Leírás:**

Egyek, Félhalom településrészétől keletre, délkeletre, a Szabadság köz végén található körforgalomtól keletre 550 m-re található a környezetéből 5 m-re kiemelkedő rézkori kurgán

(halomsír). Területét nem művelik, körülötte mezőgazdasági művelésű ingatlanok vannak. A Hortobágyi Nemzeti Park nyilvántartásában Kis-Szék-halom néven szerepel.

**Veszélyeztetettsége:**

A jelenlegi területhasználat kevésbé veszélyezteti a felszín alatti régészeti jelenségeket.

| Sorszám | Azonosító | Lelőhely szám | Alsószám | Név                            | Érték     | Helyrajzi szám                  |
|---------|-----------|---------------|----------|--------------------------------|-----------|---------------------------------|
| 20      | 30533     | 20            | -        | Gyökérvéki, Nyugati-főcsatorna | Általános | 0562, 0563, 0564, 0565, 0566/3. |

**Leírás:**

A Nyugati-főcsatorna ásási munkálatait 1949-ben megszemlélő Sőregi János a Debrecen-Tiszafüred vasútvonal északi oldalán, a Gyökérvéki vasútállomástól ÉNy-ra, a főcsatorna és az Árkus összefolyásáig, a csatorna falában több helyen őskori teleprészetet figyelt meg. Feltárássra akkor nem

kerülhetett sor, és csak a lelőhely két végét ismerjük. A lelőhely határai a főcsatornától távolodva bizonytalanok. A terület jelenleg nem áll művelés alatt.

**Veszélyeztetettsége:**

A jelenlegi területhasználat kevésbé veszélyezteti a felszín alatti régészeti jelenségeket.

| Sorszám | Azonosító | Lelőhely szám | Alsószám | Név         | Érték     | Helyrajzi szám                     |
|---------|-----------|---------------|----------|-------------|-----------|------------------------------------|
| 21      | 30534     | 21            | -        | Bojár-halom | Általános | 0568/6, 0619//2, 0623, 0636, 0639. |

**Leírás:**

A Keleti-főcsatorna medrében nagyobb részt, a hortobágyi vasútvonal hídjától közvetlenül délre. A gyökérvéki vasúti megállótól nyugatra volt a rézkori kurgán (halomsír.) A Bojár-halom feltárását 1923-ban Zolati Lajos és Sőregi János kezdte meg és egy népvándorlaskorinak tartott temetkezést

bontottak ki. 1949. október 13-án Gyarmathy Attila, a Budapesti Kotró és Vízépítő Vállalat irodavezetője arról tájékoztatta Sőregi Jánost, hogy Gyökérvíz állomástól Ny-ra 300 m-re, az öntöző főcsatorna építésekor egy halmot vágta át. Ennek során két melléklet nélküli csontvázat találtak. A halom elhordása során, 1949. október 20-án Sőregi János a déli oldalon csontmaradványok között S- végű hajkarikára és egy zárt ezüstkarikára bukkant. A fentiek alapján a halmot a rézkorban emelték, de az őskori alaptermetkezés nem került elő. (Valószínűleg elpusztult a kotrás során.) A halmon

később egy népvándorláskori és egy Árpád-kori temető is létesült. Ezek nagy részét elpusztították, de a főcsatorna két partján még lehetnek érintetlen sírok.

**Veszélyeztetettsége:**

A jelenlegi területhasználát kevésbé veszélyezteti a felszín alatti régészeti jelenségeket.

| Sorszám | Azonosító | Lelőhely szám | Alsószám | Név                  | Érték     | Helyrajzi szám |
|---------|-----------|---------------|----------|----------------------|-----------|----------------|
| 22      | 30535     | 22            | -        | Felső-Bojár-laponyag | Általános | 0559/4.        |

**Leírás:**

Egyektől K-re, a Debrecen-Tiszafüred vasútvonal É-i oldalán, a Nyugati-főcsatorna és a vasút metszéspontjától ÉNY-ra kb. 200 m-re található a rézkori kurgán (halomsír). Sőregi János 1949-es helyszíni szemléje során megjegyzi, hogy valószínűleg korábban kifosztották már a halmot, mivel felszíne erősen bolygatott volt. Jelenleg nem művelik, környezetéből 2-2,5 m magasan kiemelkedik

palástja.

**Veszélyeztetettsége:**

A jelenlegi területhasználát kevésbé veszélyezteti a felszín alatti régészeti jelenségeket.

| Sorszám | Azonosító | Lelőhely szám | Alsószám | Név                  | Érték     | Helyrajzi szám   |
|---------|-----------|---------------|----------|----------------------|-----------|--|
| 23      | 30536     | 23            | -        | Kis-Mélyföldes-halom | Általános | 0639, 0640, 0641, 0642/2, 0748, 0754, 0755/1, 0755/10. |

**Leírás:**

Telekházáról Ohat – Hortobágy – Debrecen irányába tartó kövesút vasúti keresztesítésétől, azaz az Ohat-Pusztakócs vasútállomástól keletre 1,4 km-re található a rézkori kurgán (halomsír). 1949-ben még sértetlen volt, de a Gyökérvíz-halastó csatornája építése során részben elpusztult. A Vízgazdálkodási Körzet Hortobágyi Kirendeltsége 1951. áprilisában jelentette, hogy Ohat-Pusztán az 1:75000-es léptékű térképen nem szereplő halmot csatornatöltéshez hordják el. A vasútvonallal párhuzamosan egy K-Ny-i irányú lecsapolócsatorna húzódik, ettől a halom lába 9 m-re van. A K-i és D-i oldalát egy távolabbi csatorna építéséhez hordták el. A helyszíni szemlélet végző Balogh István a halom keresztmetszetében, 2 m mélyen őskori teleprészletet figyelt meg. Véleményem szerint a

vizsgált halom az ún. Kis-Mélyföldes-halommal azonos. Területét jelenleg nem művelik.

**Veszélyeztetettsége:**

A jelenlegi területhasználát kevésbé veszélyezteti a felszín alatti régészeti jelenségeket.

| Sorszám | Azonosító | Lelőhely szám | Alsószám | Név        | Érték     | Helyrajzi szám |
|---------|-----------|---------------|----------|------------|-----------|----------------|
| 24      | 30537     | 24            | -        | Duna-halom | Általános | 0549/1.        |

**Leírás:**

Egyektől ÉK-re, az Ohat-Pusztakócs-Tiszalök vasútvonaltól K-re, a Völgyes-patak nyugati partján, egy erdőben található a rézkori kurgán (halomsír). Jelenleg környezetéből 2-2,5 m magasan emelkedik ki, alakja elnyúlt, ovális. Ennek oka, hogy 1923-ban Csanak Jenő és Horváth András belső-ohati lakosok jóvoltából Sőregi János és Zoltai Lajos feltárták a Hortobágy-pusztai ohati

részén, a hajdan Fehértónak nevezett Völgyes D-i partján fekvő Duna-halmot. Az alaptermetkezést (okkersíros) 2,5 m mélységben találták meg. A halom melletti laponyagon pedig már korábban La

Téne kori temetkezést bontottak ki. (Lásd.: 30538. lelőhely)

| Veszélyeztetettsége:  |           |               |          |                  |           |  |
|---|-----------|---------------|----------|------------------|-----------|--|
| A jelenlegi területhasználat kevésbé veszélyezteti a felszín alatti régészeti jelenségeket.   |           |               |          |                  |           |  |
| Sorszám   | Azonosító | Lelőhely szám | Alsószám | Név              | Érték     | Helyrajzi szám   |
| 25  | 30538     | 25            | -        | Völgyes-laponyag | Általános | 0542/9, 0546, 0549/1, 0550, 0552, 0555/14, 0555/17, 0555/18, 0555/2. |
| Leírás:   |           |               |          |                  |           |  |
| Az egyeki Duna-halom melletti alig észrevehető kis laponyagon Sőregi János és Zoltai Lajos 1923-ban La Téne kori "harcos" sírját tárták fel. A Duna-halom környékén gyakran fordított ki az eke kézzel készült és korongolt edényeket. A lelőhelyet egy ÉK-DNY irányú dűlőt és egy csatorna vágja, de nagy része szántóföldekre esik. A temetőn kívül egy vaskori településrészlet is lehet a lelőhelyen.   |           |               |          |                  |           |  |
| Veszélyeztetettsége:  |           |               |          |                  |           |  |
| A jelenlegi területhasználat kevésbé veszélyezteti a felszín alatti régészeti jelenségeket.   |           |               |          |                  |           |  |
| Sorszám   | Azonosító | Lelőhely szám | Alsószám | Név              | Érték     | Helyrajzi szám   |
| 26  | 30539     | 26            | -        | Haletető-medence | Általános | 0604//1.   |
| Leírás:   |           |               |          |                  |           |  |
| Egyektől DK-re, az egyek-telekháza-tiszafüred-hortobágyi műút D-i oldalán, a Kékesi halastó VI., VII., VIII. és XI-es tavai közötti kiemelkedésen, a Nyugati (IV-XIV.)-főcsatorna K-i partján, a Kis- Csipő-halomtól (30468.) délre található a szarmata temetőt takaró régészeti lelőhely. 1952. november 12-én az ohati Á.G-ban dolgozó Mag János földmunkás jelentette, hogy a Csipő-halom mellett folyó haletető-medence építése során 2 sírból régészeti leletek kerültek elő. Balogh István szarmata kori sírleleteket gyűjtött össze. A temető pontos kiterjedéséről nem rendelkezünk adatokkal. |           |               |          |                  |           |  |
| Veszélyeztetettsége:  |           |               |          |                  |           |  |
| A jelenlegi területhasználat kevésbé veszélyezteti a felszín alatti régészeti jelenségeket. A tervezett kerékpárút esetén elvi nyomvonaljelölés történik. A tényleges megvalósítás során vizsgálandó az érintettség.  |           |               |          |                  |           |  |
| Sorszám   | Azonosító | Lelőhely szám | Alsószám | Név              | Érték     | Helyrajzi szám   |
| 27  | 30540     | 27            | -        | Névtelen-halom   | Általános | 0558, 0559/12, 0559/19, 0559/20.                                     |
| Leírás:   |           |               |          |                  |           |  |
| Hortobágytól ÉNy-ra, Gyökérvásút vasúti megállótól ÉNy-re, az Árkus jobb partján, a Debrecen- Tiszafüred vasútvonal É-i oldalán, a Völgyes-dűlő középső részén található a rézkori kurgán (halomsír). Környezetéből alig 2 m-re kiemelkedő halom. Sőregi János 1938-49 közötti kutatásai során mérte fel, bár helyét utólag kellett visszalokalizálni. Így helye kérdéses.  |           |               |          |                  |           |  |
| Veszélyeztetettsége:  |           |               |          |                  |           |  |
| A jelenlegi területhasználat kevésbé veszélyezteti a felszín alatti régészeti jelenségeket.   |           |               |          |                  |           |  |

| Sorszám  | Azonosító | Lelőhely szám | Alszám | Név        | Érték     | Helyrajzi szám                                     |
|--|-----------|---------------|--------|------------|-----------|--|
| 28   | 30678     | 28            | -      | Pusztakócs | Általános | 0752, 0753,<br>0755/1, 0755/10,<br>0755/5, 0755/9. |
| Leírás:  |           |               |        |            |           |  |
| Bojtor Péter a MÁV Vasútépítő Vállalat munkatársa két gyöngyöt szolgáltatott be 1950-ben a Déri Múzeumba. Ezeket még 1950-ben Ohat-Pusztakócs, Ohat-Pusztakócs vasúti megálló és az akkor ásott vízgyűjtő medence közötti szakaszon, csontokkal együtt találta. A lelőhelyet 1960-as szemléje során Wenger Sándor vette fel. A lelőhely pontos határai nem ismertek. |           |               |        |            |           |  |
| Veszélyeztetettsége:   |           |               |        |            |           |  |
| A jelenlegi területhasználat kevésbé veszélyezteti a felszín alatti régészeti jelenségeket.  |           |               |        |            |           |  |

| Sorszám   | Azonosító | Lelőhely szám | Alszám | Név         | Érték     | Helyrajzi szám                                  |
|---|-----------|---------------|--------|-------------|-----------|---|
| 29  | 32443     | 29            | -      | Templomdomb | Általános | 1507//1, 1507/2,<br>188/10, 188/3,<br>535, 536. |
| Leírás:   |           |               |        |             |           |   |
| Révész Béla egyeki katolikus esperes 1978-ban tájékoztatta a Déri Múzeumot, hogy a templomkertben – Fő utca és Hunyadi János utca szöge – régészeti leletek kerültek elő. A tárgyakat Sz. Máthé Márta a harangozótól és az egyik kispaptól váltságdíj fejében szerezte meg. A templomdomb E-i lejtőjén 2 m mély gödröt ástak az olajtartálynak és a sivar homokból egy kelta kori urna, valamint egy tál került elő. A lelőhelyen temetőre utaló nyom nem volt. Megjegyezte, hogy a templomdomb általa vizsgált északi része hordott, nem természetes eredetű. A lelőhely teljes területével a <b>36509 Egyek – Római katolikus templom (35.)</b> lelőhely területére esik. Utóbbi a középkori templomot és temetőt takarja, így az előbbi kitétel fontos. A középkori temető a domb északi részét biztosan nem érinti. |           |               |        |             |           |   |
| Veszélyeztetettsége:  |           |               |        |             |           |   |
| A jelenlegi területhasználat kevésbé veszélyezteti a felszín alatti régészeti jelenségeket.   |           |               |        |             |           |   |

| Sorszám   | Azonosító | Lelőhely szám | Alszám | Név                  | Érték     | Helyrajzi szám |
|---|-----------|---------------|--------|----------------------|-----------|----------------|
| 30  | 34143     | 30            | -      | Belterületi halom 1. | Általános | 245.           |
| Leírás:   |           |               |        |                      |           |                |
| Egyek belterületén, a temetőben két rézkori kurgán (halomsír) is található. A halmot a temető sírjai borítják, illetve a 19. század végén síremléket építettek bele. Veszélyeztetettsége: |           |               |        |                      |           |                |
| Veszélyeztetettsége:  |           |               |        |                      |           |                |
| A jelenlegi területhasználat veszélyezteti a felszín alatti régészeti jelenségeket. A folyamatos sírásások pusztítják a halom palástját.  |           |               |        |                      |           |                |

| Sorszám   | Azonosító | Lelőhely szám | Alszám | Név                  | Érték     | Helyrajzi szám |
|---|-----------|---------------|--------|----------------------|-----------|----------------|
| 31  | 34144     | 31            | -      | Belterületi halom 2. | Általános | 245.           |
| Leírás:   |           |               |        |                      |           |                |
| Egyek belterületén, a temetőben két rézkori kurgán (halomsír) is található. A halmot a temető sírjai borítják, illetve a 19. század végén síremléket építettek bele. Veszélyeztetettsége: |           |               |        |                      |           |                |
| Veszélyeztetettsége:  |           |               |        |                      |           |                |
| A jelenlegi területhasználat veszélyezteti a felszín alatti régészeti jelenségeket. A folyamatos sírásások pusztítják a halom palástját.  |           |               |        |                      |           |                |

| Sorszám  | Azonosító | Lelőhely szám | Alszám | Név                     | Érték     | Helyrajzi szám  |
|--|-----------|---------------|--------|-------------------------|-----------|---|
| 32   | 34145     | 32            | -      | Papi-föld 1.            | Általános | 0921/16, 0921/38, 0921/39, 0921/40, 0921/41.  |
| Leírás:  |           |               |        |                         |           |   |
| Egyek Félhalom településrész északi részén, a Tökös-halomtól északra Aranyos Annamária és Bálint Marianna 2002-es helyszíni szemléje során közepes látási viszonyok mellett rendkívül intenzív bronzkori lelőhelyet regisztrált. A halom felé eső része lehet a lelőhely centruma a megfigyelések alapján. Valószínűleg a Papi-föld 1. és 2. lelőhely összeérhet.  |           |               |        |                         |           |   |
| Veszélyeztetettsége:   |           |               |        |                         |           |   |
| A jelenlegi területhasználat kevésbé veszélyezteti a felszín alatti régészeti jelenségeket.  |           |               |        |                         |           |   |
| Sorszám  | Azonosító | Lelőhely szám | Alszám | Név                     | Érték     | Helyrajzi szám  |
| 33   | 34146     | 33            | -      | Papi-föld 2.            | Általános | 0921/38, 0921/39, 0921/40, 0921/42, 0921/43.  |
| Leírás:  |           |               |        |                         |           |   |
| Egyek Félhalom településrész északi részén, a Tökös-halomtól északra Aranyos Annamária és Bálint Marianna 2002-es helyszíni szemléje során közepes látási viszonyok mellett közepesen intenzív bronzkori lelőhelyet regisztrált. Valószínűleg a Papi-föld 1. és 2. lelőhely összeérhet.  |           |               |        |                         |           |   |
| Veszélyeztetettsége:   |           |               |        |                         |           |   |
| A jelenlegi területhasználat kevésbé veszélyezteti a felszín alatti régészeti jelenségeket.  |           |               |        |                         |           |   |
| Sorszám  | Azonosító | Lelőhely szám | Alszám | Név                     | Érték     | Helyrajzi szám  |
| 34   | 34147     | 34            | -      | Gyepre Járó-dűlő        | Általános | 0827/26, 0827/27, 0829, 0830.   |
| Leírás:  |           |               |        |                         |           |   |
| Egyek Félhalom településrésztől keletre, a Tökös-halomtól délkeletre Aranyos Annamária és Bálint Marianna 2002-es helyszíni szemléje során rossz látási viszonyok mellett – 1 m magas napraforgó – közepesen intenzív Árpád-kori lelőhelyet regisztrált. A lelőhely nagyobb lehet a jelenleg ismert kiterjedésénél.  |           |               |        |                         |           |   |
| Veszélyeztetettsége:   |           |               |        |                         |           |   |
| A jelenlegi területhasználat kevésbé veszélyezteti a felszín alatti régészeti jelenségeket.  |           |               |        |                         |           |   |
| Sorszám  | Azonosító | Lelőhely szám | Alszám | Név                     | Érték     | Helyrajzi szám  |
| 35   | 36509     | 35            | -      | Római katolikus templom | Általános | 1, 1507/1, 1507/2, 1507/3, 188/10, 188/3, 188/7, 188/9, 534, 535, 536, 537, 538, 539, 62, 63. |
| Leírás:  |           |               |        |                         |           |   |
| A falu főterén áll a Szent József tiszteletére felszentelt római katolikus templom. A falu Szent István tiszteletére szentelt templomát a 14. században pápai tizedjegyzék és oklevél, a 16. században pedig török adóösszeírás említi. 1621-ben már református templomként szerepel a forrásokban. A 18. században rekaolizált lakosság a régi, tönkrement templom helyén 1818-ban Szent József tiszteletére újat emelt. A jelenlegi templom alatt, illetve körül kell keresni a középkori templom alapjait és a templom körüli temetőt is. |           |               |        |                         |           |   |

A lelőhely területére esik a 32443 Egyek – Templomdomb (29.) kelta telep lelőhely is, amely a domb északi részén található. Révész Béla egyeki katolikus esperes 1978-ban tájékoztatta a Déri Múzeumot, hogy a templomkertben – Fő utca és Hunyadi János utca szöge – régészeti leletek kerültek elő. A tárgyakat Sz. Máthé Márta a harangozótól és az egyik kispaptól váltságdíj fejében szerezte meg. A templomdomb É-i lejtőjén 2 m mély gödröt ástak az olajtartálynak és a sivár homokból egy kelta kori urna, valamint egy tál került elő. A lelőhelyen temetőre utaló nyom nem volt. Ezek alapján a középkori temető a domb északi részét biztosan nem érinti. Megjegyezte, hogy a templomdomb általa vizsgált északi része hordott, nem természetes eredetű.

**Veszélyeztetettsége:**

A jelenlegi területhasználat kevésbé veszélyezteti a felszín alatti régészeti jelenségeket.

| Sorszám | Azonosító | Lelőhely szám | Alsószám | Név          | Érték     | Helyrajzi szám   |
|---------|-----------|---------------|----------|--------------|-----------|--|
| 36      | 37292     | 36            | -        | Telekháza 3. | Általános | 0477/33, 0477/34, 0477/35, 0477/36, 0477/37, 0489, 0501/3, 2547/2, 2547/3, 2547/4, 2657, 2658, 2659, 2660, 2661, 2662, 2663, 2664, 2665, 2666, 2667, 2668, 2669, 2671, 2672, 2673, 2674, 2675, 2676, 2677, 2678, 2679, 2680, 2699, 2700, 2701, 2702/1, 2702/2, 2720, 2721. |

**Leírás:**

Egyek Telekhát nevű településrészén, a Gagarin és Rózsa utcák északi végében kezdődő mezőgazdasági művelésű területen, amely egyben a Tisza egykori medrének déli partja is.

1954. szeptember 15-én Szulovszky János általános iskolai tanító jelentette, hogy a telekházi iskola ÉNy-i oldalán, a középkori ohati templom dombjának D-i lejtőjén, pinceásás során csontvázas sírra bukkantak. 1954. október 19-én pedig egy, az iskolaépület DNy-i sarkánál gödörásás során előkerült középkori orsókarikát adott le a Déri Múzeumba. A templomdomb DK-i lejtőjén, az iskolától ÉK-re nyitott homokbánya művelése során rendszeresen pusztították a középkori temető sírjait (a homokbánya falában 80-100 cm mélyen, több rétegben csontokat lehetett megfigyelni). 2010-ben a terepbejárás során rossz látási viszonyok között megállapították, hogy a régészeti lelőhely É és Kfelé nyúlik tovább, azonban lehatárolni még nem sikerült.

A lelőhely, amely a templom körüli temetőt takarja, összefügg a **25269 Egyek – Telekháza (1.) templom, a 61598 Egyek – Zalka Máté utca (63.) Árpád-kori és késő középkori faluhely (illetve késő rézkori Baden-kultúra) és a 25270 Egyek – Telekhát (2.) kora újkori település régészeti lelőhelyekkel.** Ezekkel együttest képezve az egész Telekháti településrészt lefedik.

**Veszélyeztetettsége:**

Tárgyi lelőhely területe jelenleg részben művelés alatt áll. A jelenlegi területhasználat kevésbé veszélyezteti a felszín alatti régészeti jelenségeket. Ugyanakkor háton illegális homokkitermelés folyt és néhány esetben jelenleg is folyik. Ennek során a temető (37292. lelőhely) sírjait bolygatják, pusztítják.



| Sorszám | Azonosító | Lelőhely szám | Alszám | Név     | Érték     | Helyrajzi szám   |
|---------|-----------|---------------|--------|---------|-----------|--|
| 37      | 37293     | 37            | -      | Fő utca | Általános | 1002, 1003, 1004,<br>1005, 1051/20,<br>1051/21, 1051/22,<br>1051/23, 1051/24,<br>1051/25, 1051/26,<br>1051/27, 1051/28,<br>1055/2, 1055/3,<br>1055/4, 1055/5,<br>1349, 1350, 1353,<br>1354, 1357, 1359,<br>1360, 1364, 1365,<br>1368, 1369, 1372,<br>1373, 1376, 1377,<br>1380, 1381, 1383,<br>1384, 1387, 1388,<br>1391, 1392, 1393,<br>1396, 1398, 1400,<br>1401, 1405, 1406,<br>1408, 1409, 1412,<br>1413, 1416, 1417,<br>1420, 1421, 1424,<br>1425, 1426, 1427,<br>1428, 1429, 1430,<br>1432, 1433, 1434,<br>1436, 1437, 1438,<br>1444, 1445, 1446,<br>1447, 1448, 1449,<br>1450, 1482, 1483,<br>1484, 1485, 1486,<br>1487, 1502,<br>1503/1, 1503/2,<br>1504, 1505,<br>1506/1, 1506/2,<br>1507/1, 1507/2,<br>1507/3, 1511/3,<br>1511/4, 1512/2,<br>1513/2, 1514/2,<br>1515/3, 1515/4,<br>1516/4, 1516/6,<br>1517/2, 1518/2,<br>1519/2, 1520/2,<br>1521/2, 1522/2,<br>1523/2, 1524/2, 1526,<br>1527/3, 1527/4, 1528, 1529,<br>1530, 1531/2, 1532/2, 1533, 1534,<br>1538, 1539, 1540, 1543, 1544,<br>1547, 1549, 1550, 1553. |

Leírás:

A leelőhely a Fő utca mentén, annak két oldalán hosszan halad, északi végét a Fő utca 73. számánál, déli végét a Fő utca 141. számánál található. A Fő utcán közelebről meg nem nevezett időpontbanhonfoglaló magyarokhoz kapcsolható sírok kerültek elő. Ennek kapcsán Makkay János 1957-ben

helyszíni szemlét végzett. A bizonytalan adatok miatt akkor pontosabb lelőhely nem került felvételre, jelenlegi határa később került kialakításra. A Fő utca természetföldrajzi értelemben a Tiszafüredi-főcsatorna keleti magaspártját képezi.

**Veszélyeztetettsége:**

A jelenlegi területhasználat kevésbé veszélyezteti a felszín alatti régészeti jelenségeket.

| Sorszám | Azonosító | Lelőhely szám | Alsószám | Név                | Érték     | Helyrajzi szám  |
|---------|-----------|---------------|----------|--------------------|-----------|---|
| 38      | 37294     | 38            | -        | Kossuth Lajos utca | Általános | 1507/1, 1507/2, 1507/3, 27, 28, 29, 30, 31, 32, 33, 34, 35, 36, 37, 38, 39, 40, 41, 82, 83, 84, 842, 843, 85, 86, 87, 924, 926, 927, 928, 929, 930, 931, 932, 933/1, 933/2, 934, 935, 936, 937, 938, 939. |

**Leírás:**

A Déri Múzeum leletkatasztere alapján 1944 és 1961 között egy bronzkori urna került be a múzeum gyűjteményébe. Az előkerülés körülményei, az beszolgáltató személye, az átvevő hiányzik a dokumentumokból. Csak a lelet leírása alapján lehet tudni a helyszínt. A pontatlanságnak köszönhetően a régészeti lelőhelyek 2000-2010 közötti térinformatikai feldolgozása során az egész utca területét felvették lelőhelynek. Az előkerült urna egy hamvasztásos temetőre utal, amelyeket általában közepes, vagy nagy sírszám jellemez. Ezért indokolt volt a nagyobb lelőhelyhatár kialakítása. A lelőhely összefügg és területében is összeér a **37303 Egyek – Fő utca 2. (45.)** régészeti lelőhellyel, amely ugyancsak egy bronzkori urnasírra alapítottak. Utóbbi lelőhelyen 1902- ben Taraczky Endre az akkori Kota-oldalon találat urnatemetkezést. Ennek alapján Zoltai Lajos

1906-ban és 1911.ben is végzett feltárásokat. Elképzelhető, hogy a két lelőhely egy, nagyobb bronzkori temetőt takar.

**Veszélyeztetettsége:**

A jelenlegi területhasználat kevésbé veszélyezteti a felszín alatti régészeti jelenségeket. A jövőbeli beépítések során várhatóak további urnasírok előkerülései.

| Sorszám | Azonosító | Lelőhely szám | Alsószám | Név      | Érték     | Helyrajzi szám   |
|---------|-----------|---------------|----------|----------|-----------|--|
| 39      | 37295     | 39            | -        | Pota-köz | Általános | 1, 1507/2, 1507/3,2, 3, 4, 5, 541,542, 543, 544,545/2, 6/2, 7, 702,754, 755, 756,757, 758, 759,760, 761, 762,763, 764/1, 764/2,765, 766, 768,770, 771/1, 771/2,772, 924. |

**Leírás:**

A Deák Ferenc utca két oldalán, a Csonka utcától északra, a Fasor utcától keletre, a Tisza utca-Fő utcától nyugatra eső belterületi ingatlanok, korábbi nevén Pota-közben került elő a késő neolitik települést, kora bronzkori települést és bronzkori csontvázas temetőt takaró lelőhely. Zoltai Lajos

1906-ban végzett is feltárásokat, majd 1954-ben Balogh István is próbafeltárt a területen. A lelőhely

összefügg területében és időrendjében is a **41957 Egyek – Polgármesteri Hivatal (55.)** régészeti lelőhelyel, ahol ugyancsak őskori településrészletet bolygattak meg a hivatal bővítési munkálataisorán.

Veszélyeztetettsége:

A jelenlegi területhasználat kevésbé veszélyezteti a felszín alatti régészeti jelenségeket. Ugyanakkor a jövőbeli építkezések további régészeti jelenségek bolygatásával járhatnak.

| Sorszám | Azonosító | Lelőhely szám | Alsószám | Név          | Érték     | Helyrajzi szám  |
|---------|-----------|---------------|----------|--------------|-----------|---|
| 40      | 37296     | 40            | -        | Vasútállomás | Általános | 011, 0568/6, 0850/3, 0921/10, 0921/11, 0921/12, 0921/18, 0921/19, 0921/20, 0921/21, 0921/2, 0921/8, 0923/1, 0923/2, 0923/3, 0923/4, 0923/5, 0923/6, 1479, 1507/2, 1562, 1563, 1565, 1566, 1567, 1568, 1569, 1570, 1571. |

Leírás:

1952. április 16-án Mocsári Lajos útmester jelentette, hogy Egyeken a vasútállomás mellett, attól 500 m-re Ny-ra, a vasúton keresztülvezető Tiszacsege-Tiszafüred műút áttemelési szakaszának földmunkái során, az országút Ny-i árkában, kb. 30-40 cm mélyen sírokat és őskori edénytöredékeket találtak. A területen a sínek mellett (attól 15-20 m-re) bronzkori házrészletet, valamint urna és vázas temetkezéseket figyeltek meg. A területen 1952-ben Balogh István, 1954-ben Csalog József végeztek helyszíni szemlét, majd 2010-ben Szilágyi Krisztián végzett terepbejárást. A megfigyelések alapján a lelőhelyen késő-bronzkor (Gáva-kultúra) telep és temető, Árpád-kori település, szarmata település és középső neolitik (AVK) település leletanyaga került elő. A lelőhely összefügg területében és időrendjében is a **37306 Egyek – Tag (48.)** régészeti lelőhelyel, ahol ugyancsak bronzkori, Árpád-kori és késő középkori telepjelenségek kerültek elő. Békési Ádám 2018-as terepbejárása során a lelőhelyet déli irányban megnagyobbította kb. 75 m hosszan az kövesút nyugati oldalában. A változtatások átvezetése folyamatban van.

Veszélyeztetettsége:

A jelenlegi területhasználat kevésbé veszélyezteti a felszín alatti régészeti jelenségeket. Ugyanakkor a jövőbeli építkezések további régészeti jelenségek bolygatásával járhatnak.

| Sorszám | Azonosító | Lelőhely szám | Alsószám | Név        | Érték     | Helyrajzi szám  |
|---------|-----------|---------------|----------|------------|-----------|---|
| 41      | 37297     | 41            | -        | Tisza utca | Általános | 506, 507, 508, 509, 510, 511, 512, 513, 514, 515, 518, 545/2, 546/1, 546/2, 547, 548, 549, 550, 551, 552, 553, 554, 555/1, 556, 557, 558, 559, 560, 561, 610, 613, 614, 615, 616, 617, 618, |

|  |  |  |  |  |  |   |
|--|--|--|--|--|--|---|
|  |  |  |  |  |  | 619, 620, 621,<br>622, 623, 685,<br>691, 692, 693,<br>694, 695, 696,<br>697, 702, 716,<br>717, 720, 721,<br>722, 724, 725,<br>726, 727, 728,<br>729, 730, 731,<br>732, 733, 734,<br>735, 736, 738,<br>739, 740, 741,<br>742, 743, 744,<br>745, 747, 749,<br>750, 924. |
|--|--|--|--|--|--|---|

**Leírás:**

A lelőhely a Tisza utcán húzódik végig, annak két oldalán. Déli végét az Iskola területe képezi, míg északi vége a Tisza utca 45. számú ingatlanál található. A területen az '50-es években késő bronzkori urnás sírok kerültek elő. A lelőhely Kralovánszky Alán 1956. évi szemléje alapján jött létre, akkor még területi lehatárolás nélkül. Mindössze az utca neve került feltüntetésre. A lelőhely határát később, adattári adatok alapján határozták meg.

**Veszélyeztetettsége:**

A jelenlegi területhasználat kevésbé veszélyezteti a felszín alatti régészeti jelenségeket. Ugyanakkor a jövőbeli építkezések további régészeti jelenségek bolygatásával járhatnak.

| Sorszám | Azonosító | Lelőhely szám | Alszám | Név          | Érték     | Helyrajzi szám   |
|---------|-----------|---------------|--------|--------------|-----------|--|
| 42      | 37298     | 42            | -      | Rózsás-telep | Általános | 0911/2, 0911/4, 0912/1,<br>0913, 0914, 0916/10917/1,<br>0917/2, 0919/1,<br>0919/3, 0920/1,<br>0921/15, 0921/5. |

**Leírás:**

Az '50-es évek elején a Rózsatelep kialakítása során bronzkori temetőt bolygattak meg a területen. A lelőhelyet Mérey-Kádár Ervin helyszíni szemléje során alapította 1953-ban. Továbbá ismertek korábbról – részletesebb adatok nélkül – egy középső neolitik (késő AVK) csontvázas sír is. Utóbbi adat a Hajdú-Bihar Megyei Múzeumok régészeti kutatások 1944-1961 című tanulmányból származik. A lelőhely Félhalom terepülésrésztől ÉNy-ra, a Tiszafüredi-főcsatorna keleti oldalán, a Papi-földek-dűlőben található. Jelenleg is telephely a területe.

**Veszélyeztetettsége:**

A jelenlegi területhasználat kevésbé veszélyezteti a felszín alatti régészeti jelenségeket.

| Sorszám | Azonosító | Lelőhely szám | Alszám | Név          | Érték     | Helyrajzi szám   |
|---------|-----------|---------------|--------|--------------|-----------|--|
| 43      | 37299     | 43            | -      | Rózsási-erdő | Általános | 0890/2, 0890/26, 0890/4, 0898,<br>0899, 0900, 0907/1,<br>0908, 0909. |

**Leírás:**

A Tiszafüredi-főcsatorna Félhalomtól keletre eső kanyarulatának nyugati, belső oldalán, a Rózsási-erdőben található a lelőhely. Adattári adatok alapján 1953. októberében, Egyek, Rózsás-telepen az

|  |  |  |  |  |  |  |
|--|--|--|--|--|--|--|
|  |  |  |  |  |  | 1444, 1445, 1446,<br>1447, 1448, 1449,<br>1450, 1469, 1480,<br>1481, 1482, 1483,<br>1484, 1485, 1486,<br>1487, 1493,<br>1497/1, 1497/2,<br>1498, 1499, 1500,<br>1501, 1502,<br>1503/1, 1503/2,<br>1504, 1505,<br>1506/1, 1506/2,<br>1507/1, 1507/2,<br>1507/3, 1511/4,<br>1512/2, 1513/2,<br>1514/2, 1515/3,<br>1515/4, 1516/4,<br>1516/6, 1517/2,<br>1518/2, 1519/2,<br>1520/2, 1521/2,<br>1522/2, 1523/2,<br>1524/2, 1526,<br>1527/3, 1527/4,<br>1528, 1529, 1530,<br>1531/2, 1533,<br>1534, 1538, 1539,<br>1540, 1543, 1544,<br>1547, 1549, 1550,<br>1553, 1554, 1558,<br>1559, 1561. |
|--|--|--|--|--|--|--|

**Leírás:**

A lelőhely a Fő utca 72. számtól tart déli irányban egészen a Fő utca. számig, az utca mindkét oldalán található ingatlanokon, továbbá a Kurucz utca Erzsébet és Fő utca közötti szakaszának ingatlanjain. A területen 1906-ban Zoltai Lajos bronzkori urnasírokat tárt fel. A lelőhelyhatár kialakítására később, adattári adatok alapján került sor, nagyobb területet bejelölve, mint amennyin

Zoltai kutatott. Ennek oka, hogy nem ismert a pontos ásatási helyszín.

**Veszélyeztetettsége:**

A jelenlegi területhasználat kevésbé veszélyezteti a felszín alatti régészeti jelenségeket. Ugyanakkor a jövőbeli építkezések további régészeti jelenségek bolygatásával járhatnak.

| Sorszám | Azonosító | Lelőhely szám | Alsószám | Név        | Érték     | Helyrajzi szám   |
|---------|-----------|---------------|----------|------------|-----------|--|
| 45      | 37303     | 45            | -        | Fő utca 2. | Általános | 120, 122, 13,1507/1, 1507/2,1507/3, 3, 42, 43,44, 45, 46, 47, 48,49, 5, 50, 51, 52,53, 534, 54, 55,56, 57, 58, 59, 6/2,60, 61, 62, 66,67/1, 67/2, 68, 69,70, 71, 72, 73, 74,75, 76, 77, 78, 79,8/3, 80, 9. |

|   |  |
|---|--|
| Leírás:   |  |
| <p>A lelőhelyen 1902-ben Taraczký Endre az akkori Kota-oldalon találat urnatemetkezést. Ennek alapján Zoltai Lajos 1906-ban és 1911-ben is végzett feltárásokat. A lelőhely területében és korszakjelenségeiben is összefügg a <b>37294 Egyek – Kossuth Lajos utca (38.)</b> régészeti lelőhellyel, amelyen ugyancsak bronzkori urnasír került elő. Elképzelhető, hogy a két lelőhely egy, nagyobb bronzkori temetőt takar.</p> |  |
| Veszélyeztetettsége:  |  |
| <p>A jelenlegi területhasználat kevésbé veszélyezteti a felszín alatti régészeti jelenségeket. A jövőbeli beépítések során várhatóak további urnasírok előkerülései.</p>  |  |

| Sorszám | Azonosító | Lelőhely szám | Alsószám | Név          | Érték     | Helyrajzi szám   |
|---------|-----------|---------------|----------|--------------|-----------|--|
| 46      | 37304     | 46            | -        | Attila-telep | Általános | 0934/100,0934/101,0934/102,0934/103,0934/104,0934/105,0934/106,0934/107,0934/108,0934/109,0934/110,0934/117,0934/118,0934/119,0934/120,0934/121,0934/122,0934/126,0934/131,0934/132,0934/133,0934/134,0934/135,0934/136,0934/137,0934/138,0934/139,0934/140,0934/141,0934/142,0934/23,0934/24,0934/25,0934/26,0934/27,0934/28,0934/32,0934/33,0934/37,0934/38,0934/39,0934/40,0934/41,0934/42,0934/43,0934/44,0934/45,0934/47,0934/49,0934/50,0934/51,0934/52,0934/53,0934/56,0934/57,0934/58, |

|  |  |  |  |  |  |  |
|--|--|--|--|--|--|--|
|  |  |  |  |  |  | 0934/59, 0934/60,<br>0934/61, 0934/62,<br>0934/63, 0934/64,<br>0934/65, 0934/66,<br>0934/67, 0934/68,<br>0934/71, 0934/72,<br>0934/73, 0934/74,<br>0934/75, 0934/76,<br>0934/77, 0934/78,<br>0934/79, 0934/80,<br>0934/81, 0934/82,<br>0934/83, 0934/84,<br>0934/85, 0934/86,<br>0934/87, 0934/88,<br>0934/89, 0934/90,<br>0934/91, 0934/92,<br>0934/93, 0934/94,<br>0934/95, 0935,<br>0936/24, 0936/25,<br>0936/26. |
|--|--|--|--|--|--|--|

**Leírás:**

Zoltai Lajos 1906-ban említi, hogy az egyeki rétből szigetszerűen kiemelkedő Korczovággy nevű káptalani majorban többször találtak őskori tárgyakat – pl.: bronzeszközöket – és csontvázas sírokat. A Zoltai – illetve a III. katonai felmérés – által Korczovággynek ismert major a '80-as évek topográfiai térképeken egy külterületi településrésznek szerepel Attila-telep néven. Helyileg Egyektől nyugatra, a Rákóczi Ferenc utca folytatásaként nyugatnak haladó dűlőúton volt megközelíthető. Északra tőle az ÚJ Élet Tsz. telepe volt. Utóbbi a mai napig létezik, mint állattartó telep és átvette az Attila-telep jelzőt is. Az eredeti major / telep mára eltűnt utcáival, házaival együtt. Jelenleg helyén szántók, kertek vannak többnyire. A major / telep működése, majd bontása a régészeti jelenségeket valószínűleg erősen bolygatta.

**Veszélyeztetettsége:**

A jelenlegi területhasználat kevésbé veszélyezteti a felszín alatti régészeti jelenségeket. A tervezett használat során a napelemek talajcsavarokkal kerülnek rögzítésre melyek kismértékben bolygatják csak meg a lelőhelyet.

| Sorszám | Azonosító | Lelőhely szám | Alszám | Név       | Érték     | Helyrajzi szám  |
|---------|-----------|---------------|--------|-----------|-----------|---|
| 47      | 37305     | 47            | -      | Szőghatár | Általános | 0950/10, 0950/11, 0950/12,<br>0950/13, 0950/14, 0950/15,<br>0950/16, 0950/17, 0950/18,<br>0950/19, 0950/20, 0950/21,<br>0950/22, 0950/23, 0950/24,<br>0950/25, 0950/26, 0950/4,<br>0950/43, 0950/44, 0950/46,<br>0950/47, 0950/48, 0950/49,<br>0950/51, 0950/52, 0950/6,<br>0950/7, 0950/8,<br>0950/9, 0952/25,<br>0952/26, 0952/27,<br>0952/28, 0952/29,<br>0953/3, 2313, 2314,<br>2315, 2333/2, 2352, |

|  |  |  |  |  |  |       |
|--|--|--|--|--|--|-------|
|  |  |  |  |  |  | 2353. |
|--|--|--|--|--|--|-------|

**Leírás:**

A Szög-határ-dűlőbe eső Egyeki temetőben. illetve annak környezetében található a régészeti lelőhely. 1970-ben új temetőrész nyitáskor középső bronzkori edények kerültek be a Déri Múzeumba, amelyek a megtartásuk alapján sírmellékletek lehettek. Sz. Máthé Márta régész szerint e területről származhatnak a Déri Múzeum egyeki, de közelebről meg nem határozott lelőhelyű középső bronzkori tárgyai. Aranyos Annamária és Bálint Marianna 2009-es helyszíni szemléje során nagyon intenzív lelőhelyként hitelesítette. Az eddig megfigyelt régészeti korszakok és jelenségek a lelőhelyen: bronzkori (füzesabonyi) temető, szarmata telep, Árpád-kori telep és őskori telep.

Békési Ádám 2018-as terepbejárása során a lelőhelyet kis mértékben délnyugatnak, illetve nagyobb mértékben keletnek megnövelte. Ezzel érintetté váltak az 0952/29 és 0950/52. helyrajzi számok is, továbbá a lelőhely összeért a **71863 Egyek – Szőghatár-halom környéke (65.) és a 71867 Egyek – Szög-határ-dűlő 1. (67.)** régészeti lelőhelyekkel. Továbbá pontosította a lelőhely korszakbesorolását

is: neolitik, késő rézkori (Baden-kultúra), késő bronzkor (halomsíros kultúra), késő bronzkor (Gáva- kultúra), kelta és szarmata telepjelenségekre. A változtatások átvezetése folyamatban van.

**Veszélyeztetettsége:**

A jelenlegi és tervezett területhasználat veszélyezteti a felszín alatti régészeti jelenségeket. A folyamatos temetkezések a régészeti jelenségeket folyamatosan pusztítják.

| Sorszám | Azonosító | Lelőhely szám | Alsószám | Név | Érték     | Helyrajzi szám  |
|---------|-----------|---------------|----------|-----|-----------|---|
| 48      | 37306     | 48            | -        | Tag | Általános | 0568/6, 0824/1, 0824/23, 0824/24, 0827/10, 0827/11, 0827/12, 0827/14, 0827/15, 0827/16, 0827/17, 0827/2, 0827/20, 0827/7, 0827/8, 0850/3, 091/2, 0921/10, 0921/11, 0921/20. |

**Leírás:**

1971. június 19-én Tóth Béla VB titkár jelentette a Déri Múzeumnak, hogy a bitumen keverő telep számára végzett talajgyegetés során régészeti leletekre bukkantak. A partos területről 20 cm-t szedtek le, ekkor két urnás és két vázas temetkezést bolygattak meg. A bejelentés alapján Sz. Máté Márta 1971-ben végzett ásatást a területen. Bronzkori temetőt, kora Árpád-kori település és késő középkori település objektumait tárta fel.

A lelőhely összefügg területében és időrendjében is a **37296 Egyek – Vasútállomás (40.)** régészeti lelőhellyel, ahol késő-bronzkor (Gáva-kultúra) telep és temető, Árpád-kori település, szarmata település és középső neolitik (AVK) település leletanyaga került elő.

Békési Ádám 2018-as terepbejárása során a lelőhely területét nyugati irányban kibővítette, a kövesút nyugati oldalára is. Ez által érintetté váltak a 0921/2, 0921/10 0921/11, 0921/20., a 37296

Vasútállomás (40.) lelőhely miatt már védett helyrajzi számok is. A változtatások átvezetése folyamatban van.

**Veszélyeztetettsége:**

A jelenlegi területhasználat kevésbé veszélyezteti a felszín alatti régészeti jelenségeket. Ugyanakkora jövőbeli építkezések további régészeti jelenségek bolygatásával járhatnak.

| Sorszám | Azonosító | Lelőhely szám | Alsószám | Név | Érték | Helyrajzi szám |
|---------|-----------|---------------|----------|-----|-------|----------------|
|---------|-----------|---------------|----------|-----|-------|----------------|



|    |       |    |   |                |           |  |
|----|-------|----|---|----------------|-----------|--|
| 49 | 37318 | 49 | - | Tóparti u. 10. | Általános | 1599, 1603, 1607,<br>1608, 1609, 1610,<br>1611/1, 1611/2,<br>1612, 1613/1,<br>1613/2, 1614,<br>1615, 1749, 1750,<br>1751, 1752, 1753,<br>1754/1, 1754/2,<br>1755, 1868, 1869,<br>1870/1, 1870/2,<br>1871, 1873/1,<br>1873/2. |
|----|-------|----|---|----------------|-----------|--|

Leírás:

Balla László, Egyek Tópart u. 10. sz. alatti lakos 1963-ban bejelentette, hogy munka közben sírgödrökre és bronz fülbevalókra bukkant. A lelőhelyet később a tárgyi ingatlantól DNy-i irányba húzódó belterületi dombháton jelölték ki. A bronzkori csontvázas temető pontos határai nem ismertek.

Veszélyeztetettsége:

A jelenlegi területhasználat kevésbé veszélyezteti a felszín alatti régészeti jelenségeket. Ugyanakkor a jövőbeli építkezések további régészeti jelenségek bolygatásával járhatnak.

| Sorszám | Azonosító | Lelőhely szám | Alsószám | Név           | Érték     | Helyrajzi szám  |
|---------|-----------|---------------|----------|---------------|-----------|---|
| 50      | 37319     | 50            | -        | Erzsébet kert | Általános | 1232, 1239, 1240,<br>1241, 1242, 1243,<br>1244, 1249, 1250,<br>1251, 1254, 1619,<br>1620, 1621, 1622,<br>1623, 1627, 1628,<br>1629, 1630, 1631,<br>1632, 1633, 1634,<br>1635, 1636, 1637. |

Leírás:

Egyek belterületén, az Ősz utca Erzsébet utca és Bocskai utca közötti szakasza között található magasháton található a régészeti lelőhely. Kovács Tibor 1957-ben, vagy 1962-ben a korabeli nevéen Erzsébet kertben a 1 szarmata és 11 avar sírt tárt fel. Továbbá előkerült egy késő bronzkori temetőrészlet is, bár erről nem rendelkezünk pontosabb információkkal. A lelőhely pontos kiterjedése nem tisztázott.

Veszélyeztetettsége:

A jelenlegi területhasználat kevésbé veszélyezteti a felszín alatti régészeti jelenségeket. Ugyanakkor a jövőbeli építkezések további régészeti jelenségek bolygatásával járhatnak.

| Sorszám | Azonosító | Lelőhely szám | Alsószám | Név          | Érték     | Helyrajzi szám   |
|---------|-----------|---------------|----------|--------------|-----------|--|
| 51      | 37322     | 51            | -        | Rókahát dűlő | Általános | 440/1, 625, 626,629,<br>633, 634,635, 636,<br>637,638, 639,<br>640,641, 642,<br>643,644, 645,<br>646,647, 648,<br>649,650, 651,<br>652,653, 654,<br>655,656, 657, 658, |

|  |  |  |  |  |  |  |
|--|--|--|--|--|--|--|
|  |  |  |  |  |  | 659, 660, 661,<br>662, 663, 664,<br>665, 666, 667,<br>668, 669, 670,<br>671/1, 675, 678,<br>679, 680, 681,<br>682, 683, 684,<br>685, 686, 687,<br>688, 689, 690,<br>698, 699, 700. |
| Leírás:  |  |  |  |  |  |  |
| Nevével ellentétben belterületi lelőhely, amely a település északi végén, a Domb utca környezetében, a Tisza utca – Eötvös utca – Pacsirta utca közötti területen található. Ez a terület a Tisza valamikori árteréből kiemelkedő magas, árvízmentes térszín, így mindig alkalmas volt az emberi megtelepedésre. Többször folytak régészeti kutatások a területen: Zoltai Lajos 1906-ban ásott, 1935- ben Sőregi János próbafeltárást vezetett, 1974-ben M. Nepper Ibolya ásott. Ezek során késő- bronzkori (Gáva kultúra) telep, rézkori (Tiszapolgári kultúra) telep és (Bodrogkeresztúri kultúra) temető, késő vaskori kelta csontvázas temető és bronzkori urnasír került elő. |  |  |  |  |  |  |
| Veszélyeztetettsége:   |  |  |  |  |  |  |
| A jelenlegi területhasználat kevésbé veszélyezteti a felszín alatti régészeti jelenségeket. Ugyanakkor a jövőbeli építkezések további régészeti jelenségek bolygatásával járhatnak.  |  |  |  |  |  |  |

| Sorszám | Azonosító | Lelőhely szám | Alszám | Név           | Érték     | Helyrajzi szám  |
|---------|-----------|---------------|--------|---------------|-----------|---|
| 52      | 41948     | 52            | -      | Bodajcs-oldal | Általános | 354, 419, 420,<br>421, 422, 423,<br>424, 425, 426,<br>427, 428, 429,<br>432, 433, 434,<br>435, 436, 438,<br>439, 448, 449,<br>450, 451, 452,<br>453, 454, 455,<br>456, 457, 458,<br>459, 460, 461,<br>462, 463, 464,<br>467, 481, 485,<br>486, 487, 488,<br>489, 490, 491,<br>492, 493, 494,<br>495, 496, 497,<br>498, 506, 561,<br>563, 569, 570,<br>571, 572, 573,<br>574, 575, 576,<br>577, 578, 579,<br>580, 581, 582,<br>583, 584, 585,<br>587, 588, 589,590,<br>591/1, 591/2,593, 594,<br>595,596, 597, 599,<br>600, 601, 602,603, 604,<br>605,606, 607, 440/1, |

|  |  |  |  |  |  |   |
|--|--|--|--|--|--|---|
|  |  |  |  |  |  | 586, 0305/10,<br>0305/11, 0305/12,<br>0305/13, 0305/14,<br>0305/15, 0305/16,<br>0305/17, 0305/18,<br>0305/19, 0305/20,<br>0305/21, 0305/22,<br>0305/23, 0305/24,<br>0305/25, 0305/26,<br>0305/27, 0305/28,<br>0305/29, 0305/30,<br>0305/31, 0305/32,<br>0305/33, 0305/34,<br>0305/35. |
|--|--|--|--|--|--|---|

**Leírás:**

A Bodajcs-oldal lelőhely Egyek belterületén található, annak északi részén. Északról a Pacsirta utca, nyugatról a Somogyi Béla és Széchenyi utca, keletről az Ötvös utca, míg délről a Baross utca határolja. Földrajzi értelemben a Bodajcs-patak, azaz a Tiszafüredi-főcsatorna keleti mellékágának nyugati magaspártja. A faluban, a Bodajcs-oldalon kutak, vermek és árkok ásása során rendszeresen kerültek elő régészeti leletek már a 20. sz. legelején is. Lehoczky Tivadar 1903-ban lovastemetkezésttalált itt. 1906-ban Zoltai Lajos bronzkori csontvázas temetkezést és tűzhelynyomot tárt fel. 1908-ban Zoltai Lajos Egyek belterületén a Bodajcs-oldalon és a szőlőskertben lévő "bronzkori telepen" ásott. A község szőlőskertjében – tárgyi területtől keletre – 1910-ben Zoltai által végzett próbaásatás eredménytelennek bizonyult. 1911-ben Zoltai Lajos a szőlőskerti urnatemetőben, valamint a község belterületén a Bodajcs- és a Kótha-oldalon ásott.

Békési Ádám 2018-as terepbejárása során az Ötvös utca keleti oldalán, egy nagyobb erdőtől északra neolit és Árpád-kori lelőhelyrészt talált, amelyet északra 310 m hosszan tudott követni. Az új lelőhelyrészt tárgyi lelőhely részének vélte, így ebbe az irányba a lelőhelyet kibővítette. Ez alapján érintetté váltak az alábbi helyrajzi számok is: 440/1 (Eötvös utca), 586, 0305/10, 0305/11, 0305/12, 0305/13, 0305/14, 0305/15, 0305/16, 0305/17, 0305/18, 0305/19, 0305/20, 0305/21, 0305/22, 0305/23, 0305/24, 0305/25, 0305/26, 0305/27, 0305/28, 0305/29, 0305/30, 0305/31, 0305/32, 0305/33, 0305/34, 0305/35. A változtatások átvezetése folyamatban van.

**Veszélyeztetettsége:**

A jelenlegi területhasználat kevésbé veszélyezteti a felszín alatti régészeti jelenségeket. Ugyanakkor a jövőbeli építkezések további régészeti jelenségek bolygatásával járhatnak.

| Sorszám | Azonosító | Lelőhely szám | Alsószám | Név        | Érték     | Helyrajzi szám  |
|---------|-----------|---------------|----------|------------|-----------|---|
| 53      | 41955     | 53            | -        | Szőlőskert | Általános | 1183, 1186, 1187, 1188,<br>1191, 1192, 1195, 1196,<br>1200, 1201, 1205,<br>1206, 1207, 1208,<br>1209, 1210, 1211,<br>1212, 1215, 1216,<br>1219, 1220,<br>1223, 1224/1,<br>1224/2, 1244, 1253,<br>1255, 1256, 1257,<br>1258, 1259, 1260,<br>1261, 1262, 1263, 1264,<br>1265, 1266, 1267, 1268,<br>1269, 1272, 1273, 1276,<br>1277, |

|  |  |  |  |  |  |   |
|--|--|--|--|--|--|---|
|  |  |  |  |  |  | 1278, 1282, 1283,<br>1286, 1287, 1290,<br>1291, 1293, 1294,<br>1295, 1296, 1297,<br>1299, 1300, 1303,<br>1332, 1355, 1356,<br>1358, 1361, 1362. |
|--|--|--|--|--|--|---|

**Leírás:**

A lelőhely a mára már nem létező Szőlőskert helyén található. Az egykori Szőlőskert a II. katonai felmérésen (1869-1887) tűnik fel elsőnek, és az I. világháborús katonai felmérésen utoljára. Valamikor a két világháború között a kertet megszüntetik, és területét elkezdik beépíteni. A II. világháborús térképeken szélein körbe már lakóházakat találunk. A Szőlőskert a mai Ősz utca – Hunyadi János utca – Kurucz utca és Fő utca által határolt területen volt megtalálható. A kert belső útjainak nyomvonalában halad a mai Erzsébet utca, Zrínyi Miklós utca és Bocskai utca. A Zrínyi Miklós utca középső részén egy magas dombhát található, amely ÉNy-nak fordulva érinti az Erzsébet utca északi végét is. Ezen a dombháton található a bronzkori urnatemetőt takaró régészeti lelőhely.

Az urnatemető első leletei 1868-ban és 1870-ben kerültek a nagykállói múzeumba. 1906-an Zoltai Lajos Mikola György bíróságot viselt gazda földjén bronzkori urnasírt és szarmata teleprészletet talált. Ugyanitt néhány nappal korábban Jósza András urnasírokat tárt fel. A próbafeltárás kiterjedt még Kalmár József földjére (Mikola Gy. É-i szomszédja), ahol 1905-ben két urna került elő, és Berkes József szőlőjére (Mikola 3. vagy 4. szomszédja). 1906 szeptemberében ismét a Berkes, a Mikola és a Kalmár szőlőben, valamint Szincsák János szőlőjében (Berkes György földjétől 100m-re D-re) kutatott Zoltai Lajos. 1909-ben a község alatt, a füredi út és az új temető között csekély eredménnyel vezetett feltárás. Ugyanebben az évben kutatot a kert második járásában, a kaputól, a hatodik parcellától fogva, 150m” sugarú körben.

Az feltárások 1910 és 1911-ben is folytatódtak.

Csalog József 1952. évi leletmentése során bronzkori temető- és teleprészletet tárt fel. Kovács Tibor 13 késő bronzkori urnasírt és 4 az urnasírok által megbolygatott melléklet nélküli zsugorított vázas temetkezést tárt fel 1962-ben.

Jól látszik, hogy a lelőhely egy nagy kiterjedésű, intenzív, nagy sírszámú urnatemető. A '60-70-es évek végére az utcák és lakásállomány jó részben kialakult az fenti utcákban. Ennek köszönhető, hogy az utóbbi időkben nem kerültek elő újabb sírok. (Vagy nem jutott el az információ a Múzeumhoz, hivatalos szervekhez.)

**Veszélyeztetettsége:**

A jelenlegi területhasználat kevésbé veszélyezteti a felszín alatti régészeti jelenségeket. Ugyanakkor a jövőbeli építkezések további régészeti jelenségek bolygatásával járhatnak.

| Sorszám | Azonosító | Lelőhely szám | Alsószám | Név   | Érték     | Helyrajzi szám   |
|---------|-----------|---------------|----------|---|-----------|--|
| 54      | 41956     | 54            | -        | Község alatt, a fürediút és az új temető között | Általános | 1333, 1334, 1335,<br>1336, 1337, 1338,<br>1339, 1340, 1341,<br>1342, 1344, 1345,<br>1346, 1347, 1348,<br>1349, 1350, 1351,<br>1352, 1507/1, 253,<br>254, 255/1, 255/2,<br>256, 257, 258. |

**Leírás:**

Nevével ellentétben ez a lelőhely is belterületen található. Az 1900-as évek elején, a lelőhelyelőkerülésekor még itt, a jelenlegi Tavasz utcánál volt a település déli határa. Az új temetőként jelölt rész a mai Bartók Béla – Árpád – Tavasz – Fő – Erzsébet utcák által határolt területen található

temetőre vonatkozott. Mivel a szakirodalomba a fenti néven került be a lelőhely, utólag nem változtatták meg a nevét.

Idéze a Múzeumi adattárból: „Közvetlenül a falu alatt, a szőlőskert felől, a füredi út szélén, a temető felől más korábban is kerültek elő urnák. Zoltai Lajos 1908-ban 4 urnás és egy csontvázas temetkezést tárt fel. 1909-ben, a füredi út és a temető között még 2 vázas temetkezés került elő.”

A terület a feltárások során a szőlőskert ÉNy-i sarkához tartozott, így akár a 41955 Szőlőskert (53.) lelőhely folytatása is lehet. A korabeli kutatások pontszerű volta miatt a lelőhely pontos határa nem ismert.

**Veszélyeztetettsége:**

A jelenlegi területhasználat kevésbé veszélyezteti a felszín alatti régészeti jelenségeket. Ugyanakkor a jövőbeli építkezések további régészeti jelenségek bolygatásával járhatnak.

| Sorszám | Azonosító | Lelőhely szám | Alsószám | Név                   | Érték     | Helyrajzi szám                           |
|---------|-----------|---------------|----------|-----------------------|-----------|--|
| 55      | 41957     | 55            | -        | Polgármesteri Hivatal | Általános | 1507/2, 1507/3, 3, 4, 5, 6/2, 7, 9, 924. |

**Leírás:**

A lelőhely Egyek belterületén, a Fő utca 3. szám alatt található. 2003. május 19.-én Bálint Marianna régész a Polgármesteri Hivatalban járt, ahol tájékoztatták arról, hogy a hivatal bővítése során, 2003 tavaszán régészeti lelőhelyet bolygattak meg. Az épület már állt, így további megfigyelésre és leletmentésre lehetőség nem volt. A lelőhely összefügg területében és időrendjében is a **37295 Egyek – Pota-köz (39.)** régészeti lelőhellyel, ahol késő neolitik település, kora bronzkori település és

bronzkori csontvázas temető található. Utóbbi lelőhelyen Zoltai Lajos 1906-ban végzett is feltárásokat, majd 1954-ben Balogh István is próbafeltárt a területen.

**Veszélyeztetettsége:**

A jelenlegi területhasználat kevésbé veszélyezteti a felszín alatti régészeti jelenségeket. Ugyanakkor a jövőbeli építkezések további régészeti jelenségek bolygatásával járhatnak.

| Sorszám | Azonosító | Lelőhely szám | Alsószám | Név            | Érték     | Helyrajzi szám   |
|---------|-----------|---------------|----------|----------------|-----------|--|
| 56      | 38371     | 56            | -        | Villongó-halom | Általános | 0692/9, 0693, 0694/4, 0694/41, 0694/62, 0694/63, 0694/7, 0724, 0198/1, 0198/2, 0199. |

**Leírás:**

Egyek külterületén, a régi Debreceni földút és a Meggyesi-erdő északi részén, a Megyesicsárdamúzeum északi szélén található a rézkori kurgán (halomsír.) A II. világháborús térképekig Megyes-halomként volt ismert, neve ezek után változott meg. Környezetéből 6-7 m-re emelkedik ki, területe erdősült.

**Veszélyeztetettsége:**

A jelenlegi területhasználat kevésbé veszélyezteti a felszín alatti régészeti jelenségeket.

| Sorszám | Azonosító | Lelőhely szám | Alsószám | Név            | Érték     | Helyrajzi szám |
|---------|-----------|---------------|----------|----------------|-----------|----------------|
| 57      | 58645     | 57            | -        | Kis-Szék-halom | Általános | 0839.          |

**Leírás:**

A 33. sz. főút Egyeki leágazásától, illetve a Patkós csárdától keletre 1,2 km-re a Nagy-Csatak-lapos nyugati magaspártján, a Csőke-parton áll a környezetéből alig 3 m magasán kiemelkedő rézkor kurgán (halomsír). Területe elnyúlt a folyamatos mezőgazdasági művelés miatt. A Hortobágyi Nemzeti Park nyilvántartásában Görbeszék-halomként szerepel. (Történeti térképeken, Görbe- Székhalomként is feltűnik.)

**Veszélyeztetettsége:**

A jelenlegi terület használat veszélyezteti a felszín alatti régészeti jelenségeket. A folyamatos művelés koptatja a halom palástját.

| Sorszám | Azonosító | Lelőhely szám | Alszám | Név           | Érték     | Helyrajzi szám  |
|---------|-----------|---------------|--------|---------------|-----------|---|
| 58      | 58646     | 58            | -      | Dinnyés-halom | Általános | 0818/151,<br>0818/152,<br>0818/154,<br>0818/155,<br>0818/181,<br>0818/182,<br>0818/191,<br>0818/74, 0818/75,<br>0818/76, 0818/77,<br>0818/78. |

Leírás:

A 33. sz. főút Egyeki leágazásától, illetve a Patkós csárdától keletre 3 km-re a Nagy-Csatak-lapos keleti magaspartján, a Sós-fenek határrészen áll a környezetéből alig 3 m magasán kiemelkedő rézkor kurgán (halomsír). Területe elnyúlt a folyamatos mezőgazdasági művelés miatt. A történeti térképeken feltüntették, mint fontos határjelző halmot.

Veszélyeztetettsége:

A jelenlegi terület használat veszélyezteti a felszín alatti régészeti jelenségeket. A folyamatos művelés koptatja a halom palástját.

| Sorszám | Azonosító | Lelőhely szám | Alszám | Név          | Érték     | Helyrajzi szám |
|---------|-----------|---------------|--------|--------------|-----------|----------------|
| 59      | 58647     | 59            | -      | Stázsa-halom | Általános | 0501/3.        |

Leírás:

Egyek Telekháza településrész Pillangó utca északi végétől 700 m-re délkeletre, egy erdőbentalálható a rézkori kurgán (halomsír). Környezetéből kb. 4 méterre emelkedik ki. A halomsír egy partfal szélén, korábbi Tisza-part, vagy ártér szélén található.

Veszélyeztetettsége:

A jelenlegi terület használat kevésbé veszélyezteti a felszín alatti régészeti jelenségeket. Az erdőművelés koptathatja a halom palástját, de az alapsírt nem bolygathatja.

| Sorszám | Azonosító | Lelőhely szám | Alszám | Név      | Érték     | Helyrajzi szám                                    |
|---------|-----------|---------------|--------|----------|-----------|---|
| 60      | 55277     | 60            | -      | Félhalom | Általános | 0827/16, 0827/23,<br>0827/25, 0827/26,<br>0827/4. |

Leírás:

Egyek Félhalom településrésztől ÉNy-ra, a Fő utca keleti oldalán egy mára erdőszült korábbi homokbánya keleti oldalán került elő Aranyos Annamária és Bálint Marianna 2006. évi helyszíni szemléje során a leelőhely. Felszántott területen, süppedős, száraz homokban, rossz látási viszonyok között, alacsony leletsűrűség állapították meg. Aranyos Annamária és Szilágyi Krisztián 2010-ben ismét szemlét tartott a leelőhelyen, ahol akkor már jó látási viszonyok mellett intenzív leelőhelyként írták azt le. A leelőhely egy részét a korábbi homokbánya elvihette. A gyűjtött leletanyag alapján

középső neolitik (AVK), szarmata, késő Avar, Árpád-kori és késő középkori település volt a területen. Továbbá gyűjtöttek kora Árpád-kori sírokra utaló leleteket is a felszínen. A leelőhely DNY-i

folytatása a hasonló korszakbesorolással bíró **75557 Egyek – Cseppentői Temető (81.)** régészeti leelőhelynek. Összevonásuk indokolt lenne.

Veszélyeztetettsége:

A jelenlegi területhasználat kevésbé veszélyezteti a felszín alatti régészeti jelenségeket. A két szemle között a felszínre nagyobb mennyiségű leletanyag került, sírokra jellemző leletanyagokkal együtt. Ezek alapján vagy volt egy mélyebb bolygatás – pl.: talajlazítás – a területen, vagy a régészeti jelenségek csekély mélységben találhatóak. Így a szántás során folyamatosan pusztulnak.

| Sorszám   | Azonosító | Lelőhely szám | Alszám | Név                       | Érték     | Helyrajzi szám  |
|---|-----------|---------------|--------|---------------------------|-----------|---|
| 61  | 59056     | 61            | -      | Tiszafüred – Lipcsei rész | Általános | Egyek: 0813/2, 0813/34, 0813/35, 0813/36, 0813/37.<br>Tiszafüred: 0188, 0189/1, 0189/2, 0189/3, 0189/4, 0189/5, 0189/6, 0189/7, 0189/8. |
| Leírás:   |           |               |        |                           |           |   |
| A lelőhely Egyek déli határában, az egykori élővíz-folyásokkal tagolt területen, a Lipcsei-rész nevű dűlőben található. Aranyos Annamária és Bálint Marianna 2008-as szemléje során, közepes látási viszonyok között (őszi gabona, repce, frissen boronált szántás) kevés őskori és szarmata kerámiatöredéket talált. A lelőhely déli része Tiszafüred határába esik. |           |               |        |                           |           |   |
| Veszélyeztetettsége:  |           |               |        |                           |           |   |
| A jelenlegi területhasználat kevésbé veszélyezteti a felszín alatti régészeti jelenségeket.   |           |               |        |                           |           |   |

| Sorszám   | Azonosító | Lelőhely szám | Alszám | Név          | Érték     | Helyrajzi szám  |
|---|-----------|---------------|--------|--------------|-----------|---|
| 62  | 61564     | 62            | -      | Kígyós-fenek | Általános | 0383/1, 0390/8, 2548, 2549/1, 2549/2, 2550, 2551, 2552, 2553, 2554, 2555, 2556, 2557, 2569, 2577, 2578, 2579, 2580, 2581, 2582, 2586. |
| Leírás:   |           |               |        |              |           |   |
| Egyek Telekháza településrész Dny-i részén, a Napsugár utcában, illetve attól nyugatra található homokháton Aranyos Annamária és Dani János 2008-as helyszíni szemléje során jó látási viszonyok között egy késő rézkori (Baden kultúra) településére utaló leletanyagot gyűjtött. A lelőhelyet intenzívként írták le. A homokhát legmagasabb részén – a műholdfelvételek alapján – valamikor 2004 és 2008 között egy kb. 40x20 m nagyságú téglalap alakú területen homokkitermelő gödör létesül. |           |               |        |              |           |   |
| Veszélyeztetettsége:  |           |               |        |              |           |   |
| A jelenlegi területhasználat – sekély mélységű mezőgazdasági művelés – kevésbé veszélyezteti a felszín alatti régészeti jelenségeket. A homokbányászat során azonban régészeti jelenségeket pusztíthatnak el, amennyiben annak területe tovább növekedne.   |           |               |        |              |           |   |

| Sorszám | Azonosító | Lelőhely szám | Alszám | Név                        | Érték     | Helyrajzi szám   |
|---------|-----------|---------------|--------|----------------------------|-----------|--|
| 63      | 61568     | 63            | -      | Telekháza, Zalka Máté utca | Általános | 0390/8, 0391/7, 0450, 0477/29, 0477/30, 0477/31, 0477/32, 0477/33, 2561, 2562, 2563, |

|  |  |  |  |  |  |   |
|--|--|--|--|--|--|---|
|  |  |  |  |  |  | 2564, 2565, 2566,<br>2567, 2568/1,<br>2568/2, 2568/3,<br>2568/4, 2568/5,<br>2568/6, 2569,<br>2570, 2571,<br>2572/1, 2594,<br>2595, 2596/1,<br>2596/10, 2596/11,<br>2596/12, 2596/13,<br>2596/14, 2596/15,<br>2596/16, 2596/17,<br>2596/18, 2596/19,<br>2596/2, 2596/20,<br>2596/21, 2596/22,<br>2596/23, 2596/3,<br>2596/4, 2596/5,<br>2596/6, 2596/7,<br>2596/8, 2596/9,<br>2597, 2598, 2599,<br>2600, 2601/1,<br>2601/2, 2602/1,<br>2602/2, 2603,<br>2604, 2605, 2606,<br>2607, 2608, 2609,<br>2610, 2611, 2612,<br>2657, 2658, 2670,<br>2671, 2672, 2684,<br>2685, 2686. |
|--|--|--|--|--|--|---|

**Leírás:**

Egyek Telekhát nevű településrészén, a Gagarin és Rózsa utcák északi végében kezdődő mezőgazdasági művelésű területen, amely egyben a Tisza egykori medrének déli partja is. A lelőhely területén az első ismert megtelepedés a késő-rézkori Baden kultúrához köthető. Fő korszaka azonban az Árpád-kori és középkori faluhely.

A lelőhely összefügg a 25269 Egyek – Telekháza (1.) templom, 37292 Egyek – Telekháza (36.)

templom körüli temető és a 25270 Egyek - Telekháza (02.) kora újkori faluhely régészeti lelőhelyekkel. Ezekkel együttest képezve az egész Telekháti településrészt lefedik.

**Veszélyeztetettsége:**

A jelenlegi területhasználat kevésbé veszélyezteti a felszín alatti régészeti jelenségeket. A lelőhely nagyobb része szántóföldekre esik, kisebb területe a Telekhát településrész telkei alá. (Gagarin, Virág, Napsugár és Telek utcák által határolt területen.) Utóbbi részen a lelőhelyet a beépítések földmunkái veszélyeztethetik.

| Sorszám | Azonosító | Lelőhely szám | Alszám | Név          | Érték     | Helyrajzi szám  |
|---------|-----------|---------------|--------|--------------|-----------|---|
| 64      | 71857     | 64            | -      | Kovács-tanya | Általános | 0325/2, 0325/37,<br>0325/48, 0325/5,<br>0325/50, 0325/60,<br>0325/61, 0326/2,<br>0327/1, 0327/4,<br>0327/8, 0328/3,<br>0328/4, 0328/7,<br>0328/8, 0329, |



|  |  |  |  |  |  |                 |
|--|--|--|--|--|--|-----------------|
|  |  |  |  |  |  | 0330/1, 0330/3. |
| Leírás:  |  |  |  |  |  |                 |
| Egyektől keletre, a Gyepmesteri telep és a volt Tiszatáj Tsz telepe közötti területen Aranyos Annamária és Bálint Marianna 2009-es helyszíni szemléje során szarmata leletanyagot talált. A lelőhely valószínűleg a volt Tsz. telep alatt is folytatódik. A szemle során rossz látási viszonyok között kevés kerámiát gyűjtöttek. A lelőhely területét részben művelik, részben rét, és részben beépített. |  |  |  |  |  |                 |
| Veszélyeztetettsége:   |  |  |  |  |  |                 |
| A jelenlegi területhasználat kevésbé veszélyezteti a felszín alatti régészeti jelenségeket. Ugyanakkor a jövőbeli építkezések további régészeti jelenségek bolygatásával járhatnak.  |  |  |  |  |  |                 |

| Sorszám | Azonosító | Lelőhely szám | Alsószám | Név                      | Érték     | Helyrajzi szám  |
|---------|-----------|---------------|----------|--------------------------|-----------|---|
| 65      | 71863     | 65            | -        | Szöghatár-halom környéke | Általános | 0345, 0348, 0950/1, 0950/52, 0950/8, 0951/1, 0951/2, 0951/3, 0952/29, 0952/30, 0952/31, 0952/32, 0952/33. |

|   |  |  |  |  |  |  |
|---|--|--|--|--|--|--|
| Leírás:   |  |  |  |  |  |  |
| Egyek K-i határában a telekházi műút D-i oldalán, a Szög-határ-dűlő határrészben található a <b>30458 Szöghatár-halom rézkori kurgán (halomsír) (7.)</b> . A környezeténél kb. 6 m-rel magasabb halom egykor temetőként használták, az É-i oldalát útépítéssel pusztították el. A halom 2009-es helyszíni szemléje során Aranyos Annamária és Bálint Marianna őskori leletanyagot gyűjtött a halom körül, illetve az attól délre és keletre eső területeken. A szemlét 2010-ben Aranyos Annamária és Szilágyi Krisztián megismételte, akkor a lelőhely korábban gazzal fedett K-i részén, a boronálatlan szántásban, közepesen intenzív lelőhelyre utaló szóródást regisztráltak. |  |  |  |  |  |  |
| A lelőhely 0348 helyrajzi számú ingatlanára került az új szennyvíztisztító telep. Az építést megelőző régészeti terepbejárást Békési Ádám vezette 2018 decemberében. Ennek során a lelőhely területét kis mértékben délnyugati irányban kibővítette, ami által érintetté váltak a 0952/29 és 0952/30. helyrajzi számok is. A korszakbesorolást is pontosította: középső-neolitik (AVK) telep, kelta telep és szarmata telep.  |  |  |  |  |  |  |
| Az elkészült dokumentációban régészeti megfigyelést írtak elő a beruházás földmunkái során. A változtatások átvezetése folyamatban van.   |  |  |  |  |  |  |
| A lelőhely érinti a kialakított Ipari Park területét. Az ott végzett földmunkák régészeti feltárást vonnak maguk után.  |  |  |  |  |  |  |
| Veszélyeztetettsége:  |  |  |  |  |  |  |
| A jelenlegi területhasználat kevésbé veszélyezteti a felszín alatti régészeti jelenségeket.   |  |  |  |  |  |  |

| Sorszám | Azonosító | Lelőhely szám | Alsószám | Név           | Érték     | Helyrajzi szám   |
|---------|-----------|---------------|----------|---------------|-----------|--|
| 66      | 71865     | 66            | -        | Papp-halom 2. | Általános | 0345, 0346/93, 0348, 0952/34, 0952/35, 0952/36, 0952/37. |

|   |  |  |  |  |  |  |
|---|--|--|--|--|--|--|
| Leírás:   |  |  |  |  |  |  |
| Egyektől keletre, a Telekháti úttól és a Szöghatár-halomtól délre, 370 m-re található a őskori és szarmata leletanyaggal jellemzett régészeti lelőhely. Lokalizálását Aranyos Annamária és Bálint Marianna végezte el 2009-ben, majd 2010-ben Aranyos Annamária és Szilágyi Krisztián Antal véglegesítette területét. A 2009-es helyszíni bejárás során rendkívül intenzív lelőhelynek bizonyult. |  |  |  |  |  |  |
| A 2010-es helyszíni szemlén közepes látási viszonyok között (őszi boronálatlan szántás) lehatárolták az ÉNy-i irányba húzódó lelőhelyet. A lelőhely ÉNy-i része közepesen intenzívnek bizonyult.  |  |  |  |  |  |  |

|   |
|---|
| Továbbá a lelőhely ÉNy-i részén található a <b>30456 Egyek – Papp-halom (5.)</b> késő rézkorra datált kurgán (halomsír.)    |
| <b>Veszélyeztetettsége:</b>   |
| A jelenlegi területhasználat – sekély mélységű földművelés – kevésbé veszélyezteti a felszín alatti régészeti jelenségeket. |

| Sorszám | Azonosító | Lelőhely szám | Alszám | Név                | Érték     | Helyrajzi szám  |
|---------|-----------|---------------|--------|--------------------|-----------|---|
| 67      | 71867     | 67            | -      | Szög-határ-dűlő 1. | Általános | 0952/29, 0952/30, 0952/31, 0952/32, 0952/33, 0952/34, 0953/2, 0954/77, 0954/78. |

Leírás:

Egyektől keletre, a Telekháti úttól és a Szöghatár-halomtól délre 230 m-re egy ÉNy-DK irányú alacsony szántott dombháton Aranyos Annamária és Bálint Marianna 2009-es szemléje során intenzív őskori és szarmata lelőhelyet regisztrált. A lelőhely területe jelenleg is szántó.

**Veszélyeztetettsége:**

A jelenlegi területhasználat kevésbé veszélyezteti a felszín alatti régészeti jelenségeket.

| Sorszám | Azonosító | Lelőhely szám | Alszám | Név                | Érték     | Helyrajzi szám   |
|---------|-----------|---------------|--------|--------------------|-----------|--|
| 68      | 71869     | 68            | -      | Szög-határ-dűlő 2. | Általános | 0952/25, 0952/26, 0952/27, 0952/28, 0953/2, 0954/67, 0954/68, 0954/69. |

Leírás:

Egyek délkeleti oldalán, a Tiszafüredi főcsatorna déli partján, a vasúttól északra, a Szög-határ-dűlő határ részben található. A 2009-es helyszíni bejárás során kevésbé intenzív őskori és középkori leletanyaggal jellemzett lelőhely kerül elő. A lelőhely területi kapcsolatban áll a **30454 Egyek –**

**Kendertag** lelőhellyel, amelyen egy bronzdepó került elő 1935-ben. Elképzelhető, hogy jelen lelőhely népszerűsége rejthette el a depót.

**Veszélyeztetettsége:**

A jelenlegi területhasználat – sekély mélységű földművelés – kevésbé veszélyezteti a felszín alatti régészeti jelenségeket.

| Sorszám | Azonosító | Lelőhely szám | Alszám | Név            | Érték     | Helyrajzi szám  |
|---------|-----------|---------------|--------|----------------|-----------|---|
| 69      | 71871     | 69            | -      | Damjanich utca | Általános | 0950/33, 0950/34, 0950/40, 0950/41, 2111, 2319, 2320, 2321, 2322/1, 2323, 2324, 2325/1, 2325/2, 2326, 2327, 2328/1, 2332, 2333/2, 2339, 2341, 2342, 2343, 2344, 2345, 2346, 2347, 2348, 2349. |

Leírás:

A Damjanich utca keleti végétől az új temető irányába induló földút két oldalán Aranyos Annamária

és Bálint Marianna 2009-es szemléje során intenzív őskori lelőhelyet regisztrált. A lelőhely területe jelenleg is szántó, kis mértékben belóg az utolsó belterület ingatlanok alá.

Békési Ádám 2018-as terepbejárása során a lelőhely területét minimális mértékben keletnek bővítette, de az érintett helyrajzi számok köre nem bővült. A lelőhely korszak besorolását is pontosította: neolitikus / rézkori telep, bronzkori telep és szarmata telepre.

A változtatások átvezetése folyamatban van.

**Veszélyeztetettsége:**

A jelenlegi területhasználat kevésbé veszélyezteti a felszín alatti régészeti jelenségeket.

| Sorszám | Azonosító | Lelőhely szám | Alszám | Név                | Érték     | Helyrajzi szám   |
|---------|-----------|---------------|--------|--------------------|-----------|--|
| 70      | 71873     | 70            | -      | Szög-határ-dűlő 3. | Általános | 0950/21, 0950/22, 0950/23, 0950/24, 0950/25, 0950/26, 0950/27, 0950/28, 0950/36, 0950/37, 0950/38, 2311, 2312, 2313, 2314, 2315. |

**Leírás:**

A Tópart utca keleti végétől induló földút északi oldalán, a település szélétől 150 m-re Aranyos Annamária és Bálint Marianna 2009-es szemléje során kevésbé intenzív őskori lelőhelyet regisztrált. A lelőhely területe jelenleg is szántó, kis mértékben belóg a dűlőt északi oldalán található tanya ingatlanjára.

**Veszélyeztetettsége:**

A jelenlegi területhasználat kevésbé veszélyezteti a felszín alatti régészeti jelenségeket.

| Sorszám | Azonosító | Lelőhely szám | Alszám | Név      | Érték     | Helyrajzi szám                |
|---------|-----------|---------------|--------|----------|-----------|-------------------------------|
| 71      | 71875     | 71            | -      | Ürge-hát | Általános | 0360/1, 0501/3, 0506, 0510/2. |

**Leírás:**

Egyek Telekháza településrésztől délre 860 m-re, az Ohat-Hortobágy-Debrecen kövesút két oldalán, az Ürge-hát dűlőben, szántott területeken Aranyos Annamária és Bálint Marianna 2009-es szemléje során közepesen intenzív őskori és szarmata lelőhelyet regisztrált. A lelőhely kisebb része az út nyugati, nagyobb része a keleti oldalára esik.

**Veszélyeztetettsége:**

A jelenlegi területhasználat kevésbé veszélyezteti a felszín alatti régészeti jelenségeket.

| Sorszám | Azonosító | Lelőhely szám | Alszám | Név                    | Érték     | Helyrajzi szám   |
|---------|-----------|---------------|--------|------------------------|-----------|--|
| 72      | 72771     | 72            | -      | Telekháza, Godoja-kert | Általános | Egyek: 0477/10, 477/11, 0477/12, 0477/15, 0477/6, 0477/7, 0477/8, 0477/9. Tiszacsege: 0628, 0634/10, 0634/7, 0634/8, 0634/9. |

jelenleg Ohat-Völgyes-ér keleti magaspártján található, szántóföldeken.

**Veszélyeztetettsége:**

A jelenlegi területhasználat kevésbé veszélyezteti a felszín alatti régészeti jelenségeket.

| Sorszám | Azonosító | Lelőhely szám | Alsószám | Név          | Érték     | Helyrajzi szám                     |
|---------|-----------|---------------|----------|--------------|-----------|------------------------------------|
| 73      | 72773     | 73            | -        | Kígyós-fenek | Általános | 0383/1, 0383/2,<br>0392/2, 0392/6. |

Leírás:

Egyek Telekháza településrésztől nyugatra 600 m-re, a **30463 Nyerges-halom (12.)** északi oldalán, egy korábbi Tisza-meder észak-dél irányú magaspártján Domboróczki László 2004-es helyszíni szemléje során középső neolitik (AVK) lelőhelyet regisztrált. Beszámolójában megemlíti, hogy kerámiaanyagon kívül agyaggal tapasztott házakra utaló pateticstörödékeket is talált. A lelőhely szántott területekre esik.

Veszélyeztetettsége:

A jelenlegi területhasználat kevésbé veszélyezteti a felszín alatti régészeti jelenségeket.

| Sorszám | Azonosító | Lelőhely szám | Alsószám | Név    | Érték     | Helyrajzi szám  |
|---------|-----------|---------------|----------|--------|-----------|---|
| 74      | 73111     | 74            | -        | Ragáli | Általános | 0932/49, 0932/51,<br>0932/53, 0932/54,<br>0932/55, 0932/56. |

Leírás:

A Rákóczi Ferenc utca nyugati végén található Tiszafüredi-főcsatorna hídjától ÉNy-ra, a főcsatorna nyugati magaspártján Aranyos Annamária és Szilágyi Krisztián 2010-es helyszíni szemléje során, viszonylag rossz látási viszonyok között (őszi gabona, boronálatlan őszi szántás, újkori törmelék) gyér őskori lelőhelyet azonosítottak. A lelőhely egy É-D irányú alacsony dombhát északi, magasabb részére korlátozódik.

Veszélyeztetettsége:

A jelenlegi területhasználat kevésbé veszélyezteti a felszín alatti régészeti jelenségeket.

| Sorszám | Azonosító | Lelőhely szám | Alsószám | Név        | Érték     | Helyrajzi szám  |
|---------|-----------|---------------|----------|------------|-----------|---|
| 75      | 73113     | 75            | -        | Hosszú-hát | Általános | 025/15, 025/18,<br>025/19, 025/20,<br>025/21, 025/22,<br>025/23, 025/24,<br>025/25, 025/26,<br>025/28, 025/29,<br>025/30, 025/31,<br>025/34, 025/35,<br>025/36, 025/37,<br>026, 027/1, 067/1,<br>0932/100,<br>0932/101,<br>0932/10,<br>0932/104,<br>0932/105,<br>0932/106,<br>0932/107, |

|  |  |  |  |  |  |  |
|--|--|--|--|--|--|--|
|  |  |  |  |  |  | 0932/108,<br>0932/109,<br>0932/112,<br>0932/113,<br>0932/49, 0932/96,<br>0932/97, 0932/98,<br>0932/99, 0933,<br>0934/1, 0934/10,<br>0934/127,<br>0934/128,<br>0934/132, 0934/2,<br>0934/3, 0934/4,<br>0934/5, 0934/6,<br>0934/7, 0934/8. |
|--|--|--|--|--|--|--|

Leírás:

A Rákóczi Ferenc utca nyugati végén található Tiszafüredi-főcsatorna hídjától 430 m-re nyugatra a dűlőútra keresztben, észak-dél irányban húzódik a környezetéből 2-2,5 m-re kiemelkedő hát. Jelenleg szántóföldi művelés alatt áll, de ÉNy-i sarkára esett a korábbi – mára teljesen felszámolt – Attila-telep. Ennek a területnek a 2010-es helyszíni szemléje során azonosította Aranyos Annamária

és Szilágyi Krisztián a neolit és szarmata régészeti lelőhelyet. Tárgyi lelőhely alig 30 m-re keletre található a **37304 Attila-telep (46.)** bronzkori csontvázas temető lelőhelytől.

Veszélyeztetettsége:

A jelenlegi területhasználat kevésbé veszélyezteti a felszín alatti régészeti jelenségeket.

| Sorszám | Azonosító | Lelőhely szám | Alszám | Név           | Érték     | Helyrajzi szám          |
|---------|-----------|---------------|--------|---------------|-----------|-------------------------|
| 76      | 73117     | 76            | -      | Tokmány-tábla | Általános | 059/7, 059/8,<br>059/9. |

Leírás:

A Rákóczi Ferenc utca nyugati végén található Tiszafüredi-főcsatorna hídjától 1,2 km-re nyugatra, a korábbi Attila-teleptől DNy-ra eső Tokmány-tábla északi részében 2010-es helyszíni szemléjük során Aranyos Annamária és Szilágyi Krisztián rossz látási viszonyok közt (boronálatlan őszi szántás, újkori törmelék) kevés (1 db) kerámiatöredéket gyűjtöttek. A területre felvettek egy kis méretű – 115 x 80 m – lelőhelyet.

Veszélyeztetettsége:

A jelenlegi területhasználat kevésbé veszélyezteti a felszín alatti régészeti jelenségeket.

| Sorszám | Azonosító | Lelőhely szám | Alszám | Név        | Érték     | Helyrajzi szám |
|---------|-----------|---------------|--------|------------|-----------|----------------|
| 77      | 73119     | 77            | -      | Pecsér-hát | Általános | 046/2.         |

Leírás:

A Rákóczi Ferenc utca nyugati végén található Tiszafüredi-főcsatorna hídjától 2 km-re délnyugatra, a Tiszafüredi dűlőúttól délre 420 m-re, a Szent-Nyilas-erdő nyugati oldalán, a Pecsér-hát dűlőben található a lelőhely. Aranyos Annamária és Szilágyi Krisztián 2010-es helyszíni szemléjük során rossz látási viszonyok között (betárcsázott gabonaszár, őszi gabona) gyér őskori lelőhelyet

azonosítottak.

Veszélyeztetettsége:

A jelenlegi területhasználat kevésbé veszélyezteti a felszín alatti régészeti jelenségeket.

| Sorszám | Azonosító | Lelőhely szám | Alszám | Név | Érték | Helyrajzi szám |
|---------|-----------|---------------|--------|-----|-------|----------------|
|---------|-----------|---------------|--------|-----|-------|----------------|

|  |       |    |   |                  |           |                        |
|--|-------|----|---|------------------|-----------|------------------------|
| 78   | 73121 | 78 | - | Hetvenhárom-dűlő | Általános | 0348, 0359,<br>0370/1. |
| Leírás:  |       |    |   |                  |           |                        |
| Egyektől keletre a Telekháza felé vezető útról a Szöghatár halomnál keletnek leágazó földút két oldalán, a halomtól 520 m-re keletre található a lelőhely. A dűlőút itt egy dombháton halad keresztül. Aranyos Annamária és Szilágyi Krisztián 2010-es helyszíni szemléjük során itt közepes látási viszonyok között (boronátlan őszi szántás) gyér szarmata lelőhelyet azonosítottak.<br>A lelőhely érinti a kialakított Ipari Park területét. Az ott végzett földmunkák régészeti feltárást vonnak maguk után. |       |    |   |                  |           |                        |
| Veszélyeztetettsége:   |       |    |   |                  |           |                        |
| A jelenlegi területhasználat kevésbé veszélyezteti a felszín alatti régészeti jelenségeket. Módosítás visszavonásra került.  |       |    |   |                  |           |                        |

| Sorszám  | Azonosító | Lelőhely szám | Alszám | Név                  | Érték     | Helyrajzi szám  |
|--|-----------|---------------|--------|----------------------|-----------|-----------------|
| 79   | 73953     | 79            | -      | Kétöklű-halom nyugat | Általános | 0346/141, 0348. |
| Leírás:  |           |               |        |                      |           |                 |
| Hortobágy puszta ohati részén, az egyeki oldalon, a Bodács-ere és a vasút között két halomból álló rézkori kurgán (halomír) található, amely <b>30457</b> azonosító szám alatt <b>Kétöklű</b> néven tart nyilván a közhiteles adatbázis. (A KÖH Debreceni Reg. Ir. adatközlése szerint a lelőhely a Hortobágyi Nemzeti Park nyilvántartásában Kisökör-halom néven szerepel.) A halom körül végzett terepbejárást 2010-ben Bocsi Zsófia, melynek során megállapította, hogy a halom körül, illetve attól nyugat, északnyugat irányban egy intenzív középső neolitik (AVK) lelőhely található. A szuper pozíció alapján a korábbi neolitik telep fölé építették fel a rézkorban a halomsírt. Mivel a földet a környékről szedték össze, a neolitik telep föld alatt található objektumait jelentősen bolygathatták, illetve a humuszréteget nem részben eltávolíthatták róla. Ennek köszönhetően az eke minden évben nagy mennyiségű kerámiát szánt fel a felszínre. Jelenleg mind a halmok, mind a lelőhely területe mezőgazdasági művelés alatt áll. |           |               |        |                      |           |                 |
| Veszélyeztetettsége:   |           |               |        |                      |           |                 |
| A jelenlegi területhasználat kevésbé veszélyezteti a felszín alatti régészeti jelenségeket.  |           |               |        |                      |           |                 |

| Sorszám  | Azonosító | Lelőhely szám | Alszám | Név                 | Érték     | Helyrajzi szám                                    |
|--|-----------|---------------|--------|---------------------|-----------|---|
| 80   | 75555     | 80            | -      | Cseppentői Erdőalja | Általános | 0821/18, 0821/2,<br>0827/21, 0827/22,<br>0827/23. |
| Leírás:  |           |               |        |                     |           |   |
| Egyek és Félhalom között félúton, a kövesúttól, illetve a Cseppentő-halomtól 100 m-re DK-re található a lelőhely. Aranyos Annamária és Szilágyi Krisztián 2010-es helyszíni szemléjük során, jó látási viszonyok között intenzív középső neolitik (AVK) lelőhelyet azonosítottak. A lelőhely nagy része szántóföldekre esik, csak déli végén található erdősáv, amely egyben a Kis-Csatak-lapos mocsár szélét is képezi. |           |               |        |                     |           |   |
| Veszélyeztetettsége:   |           |               |        |                     |           |   |
| A jelenlegi területhasználat kevésbé veszélyezteti a felszín alatti régészeti jelenségeket.  |           |               |        |                     |           |   |

| Sorszám  | Azonosító | Lelőhely szám | Alszám | Név               | Érték     | Helyrajzi szám    |
|--|-----------|---------------|--------|-------------------|-----------|-------------------|
| 81   | 75557     | 81            | -      | Cseppentői temető | Általános | 0827/22, 0827/23. |
| Leírás:  |           |               |        |                   |           |                   |
| Egyek és Félhalom között félúton, a kövesúttól, illetve a Cseppentő-halomtól 100 m-re DNY-ra található a lelőhely. Aranyos Annamária és Szilágyi Krisztián 2010-es helyszíni szemléjük során, jó |           |               |        |                   |           |                   |

látási viszonyok között intenzív középső neolitik (AVK), bronzkori, szarmata, késő avar, kora Árpád-kori és késő középkori településekre, és kora Árpád-kori temetőre utaló leletanyagot gyűjtöttek. A lelőhely ÉK-i folytatása a hasonló korszakbesorolással bíró **55277 Egyek – Félhalom (60.)** régészeti lelőhelynek. Összevonásuk indokolt lenne. Jelenleg területe mezőgazdasági művelés alatt áll.

Veszélyeztetettsége:

A jelenlegi területhasználat kevésbé veszélyezteti a felszín alatti régészeti jelenségeket.

| Sorszám | Azonosító | Lelőhely szám | Alszám | Név                | Érték     | Helyrajzi szám  |
|---------|-----------|---------------|--------|--------------------|-----------|---|
| 82      | 75559     | 82            | -      | Telekházi út mente | Általános | 0370/1, 0373, 0378/6, 0378/7, 0378/8, 0379, 0382/7, 0382/3, 0382/4, 0382/5, 0382/6, 0378/8, 0378/9, 0378/10, 0378/11. |

Leírás:

Egyek és Telekháza között félúton, a Szőghatár-halomtól északra egy ÉNy-DK irányú dombhát keresztezi az utat. A hát egy régi Tisza meder magaspartját képezi. Szilágyi Krisztián 2010-es terepbejárás során közepesen intenzív középső neolitik lelőhelyet talált, amely az egész háton végigvonul.

Békési Ádám 2018-as terepbejárása során a lelőhely területét mind északi, mind déli irányban jelentősen kibővítette. Ez által a következő helyrajzi számok is érintetté váltak: 0382/3, 0382/4, 0382/5, 0382/6, 0378/8, 0378/9, 0378/10, 0378/11. A korábban ismert középső neolitik (AVK) leletanyag mellett késő rézkori (Badenkultúra), bronzkori és avar leletanyagot gyűjtött.

A változtatások átvezetése folyamatban van.

Veszélyeztetettsége:

A jelenlegi területhasználat kevésbé veszélyezteti a felszín alatti régészeti jelenségeket.

| Sorszám | Azonosító | Lelőhely szám | Alszám | Név             | Érték     | Helyrajzi szám   |
|---------|-----------|---------------|--------|-----------------|-----------|--|
| 83      | 82269     | 83            | -      | Cseppentői-erdő | Általános | 0821/18, 0821/2, 0821/3, 0827/12, 0827/20, 0827/21, 0827/22. |

Leírás:

Egyek és Félhalom között félúton, a kövesúttól, illetve a Cseppentő-halomtól 300 m-re K-re található a lelőhely. Szilágyi Krisztián 2012-es terepbejárása során a Cseppentői-erdő szélén Árpád-kori leletanyagot talált. A bejárás előzménye egy nem részletezett 2011-es leletbeszolgáltatás a Déri Múzeumba. A lelőhely egy ÉK-DNy irányú dombháton található, amelynek északi fele mezőgazdasági művelés alatt áll, déli fele telepített erdő. Az erdő alá művelés mélyszántással jár, így

valószínűleg az ide eső föld alatti régészeti jelenségek jelentősen károsodhattak.

Veszélyeztetettsége:

A jelenlegi területhasználat kevésbé veszélyezteti a felszín alatti régészeti jelenségeket.

| Sorszám | Azonosító | Lelőhely szám | Alszám | Név         | Érték     | Helyrajzi szám   |
|---------|-----------|---------------|--------|-------------|-----------|--|
| 84      | 85575     | 84            | -      | Ohati útfél | Általános | 0498/70, 0501/3, 0501/6, 0501/7, 2737, 2738, 2739, 2740, 2741, 2742, |

|  |  |  |  |  |  |                          |
|--|--|--|--|--|--|--------------------------|
|  |  |  |  |  |  | 2744, 2745/3,<br>2745/5. |
| <b>Leírás:</b>   |  |  |  |  |  |                          |
| <p>Egyek Telekhát településrészen, a Gagarin utca és a Pillangó utca kereszteződésétől keletre eső területen, egy raktárépület építése kapcsán 2013-ban helyszíni szemlét végzett Aranyos Annamária. Megállapításai alapján a lelőhely északnyugati oldalán a település épületei állnak, a déli oldalát tereprendezéssel pusztították el. Viszonylag kedvezőtlen látási körülmények között, gyér lelőhelyet azonosított, kevés őskori kerámiatöredéket gyűjtött.</p> <p>Békési Ádám 2018-as terepbejárása során a lelőhelyet keleti irányban jelentősen kibővítette, amelynek alapján a következő helyrajzi számok is érintetté váltak: 0501/6, 0501/7, 2737, 2738. A megfigyelt őskori jelenségek mellett szarmata kerámiát is gyűjtött.</p> <p>A változtatások átvezetése folyamatban van.</p> |  |  |  |  |  |                          |
| <b>Veszélyeztetettsége:</b>  |  |  |  |  |  |                          |
| A jelenlegi területhasználat kevésbé veszélyezteti a felszín alatti régészeti jelenségeket. A lelőhely nagy része megsemmisült, vagy már beépítették.  |  |  |  |  |  |                          |

| Sorszám | Azonosító | Lelőhely szám | Alszám | Név        | Érték     | Helyrajzi szám   |
|---------|-----------|---------------|--------|------------|-----------|--|
| 85      | 86523     | 89            | -      | Tiszaszőlő | Általános | 0194/5, 0196/1,<br>0284/17, 0284/63,<br>0284/64, 0284/65,<br>0284/66, 0284/67,<br>0284/79, 0946/16,<br>0946/18, 0946/19. |

|  |  |  |  |  |  |  |
|--|--|--|--|--|--|--|
| <b>Leírás:</b>   |  |  |  |  |  |  |
| <p>Egyek belterületétől északra, a Tiszaszőlős településrészen, a Tisza utca és a Tiszaszőlő utca csomópontjától északra, a Tiszadorogma rév felé tartó út két oldalán Lukács József 2014-es terepbejárás során kedvezőtlen, változó látási viszonyok között gyér őskori és szarmata lelőhelyet azonosított. Területe a Holt-Tisza déli partmenti sávjába, többnyire szántóföldekre esik. A lelőhelyen még ugyanebben az évben Aranyos Annamária is tartott helyszíni szemlét.</p> |  |  |  |  |  |  |

Sorszám

|   |           |          |        |                 |           |                                    |
|---|-----------|----------|--------|-----------------|-----------|------------------------------------|
| A jelenlegi területhasználat kevésbé veszélyezteti a felszín alatti régészeti jelenségeket. |           |          |        |                 |           |                                    |
|   | Azonosító | Lelőhely | Alszám | Név             | Érték     | Helyrajzi szám                     |
| 86  | 86781     | 90       | -      | Pecsér-Hát-dűlő | Általános | 086//2, 086/17,<br>086/18, 086/19. |

|  |  |  |  |  |  |  |
|--|--|--|--|--|--|--|
| <b>Leírás:</b>   |  |  |  |  |  |  |
| <p>A Rákóczi Ferenc utca nyugati végén található Tiszafüredi-főcsatorna hídjától 3 km-re nyugatra, a vasútvonaltól északra 850 m-re, a Bika-fenek nevű lapostól északra, egy korábbi É-D irányú vízfolyás nyugati partján, a Pecsér-Hát-dűlőben található a lelőhely. Az alacsony dombháton 2014- ben végzett helyszíni szemlét Aranyos Annamária, ami során bronzkori, szarmata és Árpád-kori leletanyagot gyűjtött. A leletek a keleti, vízparti sávban sűrűsödtek. A lelőhely területe mezőgazdasági művelés alatt áll.</p> |  |  |  |  |  |  |

|   |  |  |  |  |  |  |
|---|--|--|--|--|--|--|
| <b>Veszélyeztetettsége:</b>   |  |  |  |  |  |  |
| A jelenlegi területhasználat kevésbé veszélyezteti a felszín alatti régészeti jelenségeket. |  |  |  |  |  |  |

| Sorszám | Azonosító | Lelőhely szám | Alszám | Név       | Érték     | Helyrajzi szám               |
|---------|-----------|---------------|--------|-----------|-----------|------------------------------|
| 87      | 87795     | 91            | -      | Felső-rét | Általános | 0196/2, 0197/16,<br>0197/17. |

|   |  |  |  |  |  |  |
|---|--|--|--|--|--|--|
| <b>Leírás:</b>  |  |  |  |  |  |  |
| Egyek belterületének szélétől 2,8 km-re északra, a Tiszadorogma rév felé tartó kövesúton, az út nyugati oldalán került elő Lukács József 2014-es terepbejárása során a szórványos, kis területű |  |  |  |  |  |  |



| <p>őskori lelőhely. A bejárás során nem vizsgálták a lelőhelytől 135 m-re nyugatra eső dombhátat, amely a lelőhely centruma lehet. A lelőhely területe mezőgazdasági művelés alatt áll. Veszélyeztetettsége:</p> <p>A jelenlegi területhasználat kevésbé veszélyezteti a felszín alatti régészeti jelenségeket.</p>  |                             |               |          |                        |           |                   |
|--|-----------------------------|---------------|----------|------------------------|-----------|-------------------|
| Sorszám  | Azonosító                   | Lelőhely szám | Alsószám | Név                    | Érték     | Helyrajzi szám    |
| 88   | nyilvántartásba vétel alatt | 92            | -        | Félhalom – Tóth-földek | Általános | 2891, 2892, 0855. |
| <p>Leírás:</p> <p>Egyek Félhalom területén, a Szabadság utca 40. és 53. szám között, az út nyugati oldalán egy szántófield található, amelyet északról a Tiszafüredi-főcsatornába tartó Csoba-járás-csatorna határol. Ezen a részen 2018-as terepbejárása során Békési Ádám, korlátozott látási körülmények között kevésbé intenzív őskori lelőhelyet talált. A lelőhely valószínűleg egy – a jelenlegi házak alatti – magasabb térszínről húzódnak le ideig, és annak szelét képezi.</p> <p>Veszélyeztetettsége:</p> <p>A jelenlegi területhasználat kevésbé veszélyezteti a felszín alatti régészeti jelenségeket. Ugyanakkor a jövőbeli építkezések további régészeti jelenségek bolygatásával járhatnak.</p> |                             |               |          |                        |           |                   |

Régészeti terepbejárás alapján rögzített lelőhelyek:  
 Egyek-Nagy-tábla É. lelőhely  
 Egyek-Telekháza – Kemény-tanya lelőhely

A további örökségvédelmi értékek bemutatásával az „Örökségvédelmi hatástanulmány” foglalkozik.

## 9.0.A rendezési terv által érintett HRSZ-ek módosításainak környezeti hatásainak értékelése

### 9.1. A fennálló környezeti konfliktusok, problémák leírása és mindezek várható alakulása, ha a terv nem valósulna meg

#### 9.1.1 A módosítással érintett területek változásai

A település belterületét délről-keletről elkerülő út felülvizsgálata. Az út nem szerepel sem országos sem Megyei szintű területrendezési tervben, megvalósíthatósága kétséges. Szabályozási tervekről törlendő. Szerkezeti terv tartalmazza mint távlati fejlesztési elképzelést.



Módosítás előtti állapot

Módosítás utáni állapot

Meglévő mezőgazdasági üzemi területeken (majorságok) a hatályos terv több helyen mezőgazdasági általános övezet jelöl, ezáltal a majork fejlesztetősége korlátozott. Hatályos terv szerinti KMÜ övezet kerül kijelölésre. Adminisztratív jellegű változás, a valós állapothoz igazítjuk a tervet.

Örökségvédelmi elemeket nem érint a jelen módosítás. Régészeti leletek, illetve objektumok előkerülése esetén a munkálatokat haladéktalanul fel kell függeszteni, és az illetékes örökségvédelmi hatóságot soron kívül értesíteni kell. A kulturális örökség védelméről szóló törvény előírásait be kell tartani.



Módosítás előtti állapot

Módosítás utáni állapot

|   |  |
|---|--|
| Jelenlegi terület-felhasználási egység: | (Má) Mezőgazdasági általános   |
| Tervezett terület-felhasználási egység: | (Kmü) Különleges mezőgazdasági üzem  |
| Terület nagysága:                       | 11,554 ha  |
| Érintett helyrajzi számok               | 0123/7, 0123/3, 0123/5, 0123/9, 0123/10, 0129/4, 0129/3, 0129/2, 0129/1 hrsz |

Meglévő mezőgazdasági üzemi területeken (majorságok) a hatályos terv több helyen mezőgazdasági általános övezet jelöl, ezáltal a majorkok fejleszhetősége korlátozott. Beépítésre nem szánt korlátozottan használható mezőgazdasági terület kerül kijelölésre 10%-os maximális beépíthetőséggel.

Adminisztratív jellegű változás, a valós állapothoz igazítjuk a tervet.

Örökségvédelmi elemeket nem érint a jelen módosítás. Régészeti leletek, illetve objektumok előkerülése esetén a munkálatokat haladéktalanul fel kell függeszteni, és az illetékes örökségvédelmi hatóságot soron kívül értesíteni kell. A kulturális örökség védelméről szóló törvény előírásait be kell tartani.



Módosítás előtti állapot



Módosítás utáni állapot

|   |  |
|---|--|
| Jelenlegi terület-felhasználási egység: | Má – Mezőgazdasági általános, Mk -Mezőgazdasági kertés |
| Tervezett terület-felhasználási egység: | Mko Korlátozottan használható mezőgazdasági            |
| Terület nagysága:                       | 10,987 ha  |
| Érintett helyrajzi számok               | 0328/9,0309/14 hrsz                                    |

Meglévő mezőgazdasági üzemi területeken (majorságok) a hatályos terv több helyen mezőgazdasági általános övezet jelöl, ezáltal a majorkok fejleszhetősége korlátozott. Beépítésre nem szánt korlátozottan használható mezőgazdasági terület kerül kijelölésre 10%-os maximális beépíthetőséggel.

Adminisztratív jellegű változás, a valós állapothoz igazítjuk a tervet.

Örökségvédelmi elemeket nem érint a jelen módosítás. Régészeti leletek, illetve objektumok előkerülése esetén a munkálatokat haladéktalanul fel kell függeszteni, és az illetékes örökségvédelmi hatóságot soron kívül értesíteni kell. A kulturális örökség védelméről szóló törvény előírásait be kell tartani.



Módosítás előtti állapot



Módosítás utáni állapot

|   |  |
|---|--|
| Jelenlegi terület-felhasználási egység: | Má – Mezőgazdasági általános, Mk -Mezőgazdasági kertés |
| Tervezett terület-felhasználási egység: | Mko Korlátozottan használható mezőgazdasági            |
| Terület nagysága:                       | 9,5899 ha  |
| Érintett helyrajzi számok               | 0821/22, 0821/27, 0821/26 hrsz                         |

Meglévő mezőgazdasági üzemi területeken (majorságok) a hatályos terv több helyen mezőgazdasági általános övezet jelöl, ezáltal a majorsok fejlesztetősége korlátozott. Beépítésre nem szánt korlátozottan használható mezőgazdasági terület kerül kijelölésre 10%-os maximális beépíthetőséggel.

Adminisztratív jellegű változás, a valós állapothoz igazítjuk a tervet.

Örökségvédelmi elemeket nem érint a jelen módosítás. Régészeti leletek, illetve objektumok előkerülése esetén a munkálatokat haladéktalanul fel kell függeszteni, és az illetékes örökségvédelmi hatóságot soron kívül értesíteni kell. A kulturális örökség védelméről szóló törvény előírásait be kell tartani.



Módosítás előtti állapot

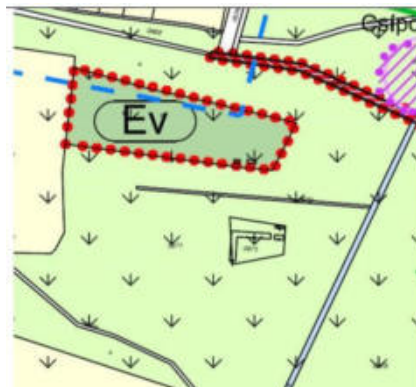


Módosítás utáni állapot

|   |  |
|---|--|
| Jelenlegi terület-felhasználási egység: | Má – Mezőgazdasági általános, Mk -Mezőgazdasági kertés                                     |
| Tervezett terület-felhasználási egység: | Mko Korlátozottan használható mezőgazdasági  |
| Terület nagysága:                       | 7,366 ha   |
| Érintett helyrajzi számok               | 0816/8, 0816/11, 0816/14, 0816/12, 0816/9, 0816/10, 0816/15, 0816/16, 0816/17, 0816/1 hrsz |

Meglévő mezőgazdasági üzemi területeken (majorságok) a hatályos terv több helyen mezőgazdasági általános övezet jelöl, ezáltal a majorok fejleszthetősége korlátozott. Beépítésre nem szánt korlátozottan használható mezőgazdasági terület kerül kijelölésre 10%-os maximális beépíthetőséggel. Adminisztratív jellegű változás, a valós állapothoz igazítjuk a tervet.

Örökségvédelmi elemet nem érint jelen módosítás. Régészeti leletek, illetve objektumok előkerülése esetén a munkálatokat haladéktalanul fel kell függeszteni, és az illetékes örökségvédelmi hatóságot soron kívül értesíteni kell. A kulturális örökség védelméről szóló törvény előírásait be kell tartani.



Módosítás előtti állapot



Módosítás utáni állapot

|   |   |
|---|---|
| Jelenlegi terület-felhasználási egység: | Má Mezőgazdasági általános                  |
| Tervezett terület-felhasználási egység: | Mko Korlátozottan használható mezőgazdasági |
| Terület nagysága:                       | 3,904 ha                                    |
| Érintett helyrajzi számok               | 0673, 0671/2 hrsz                           |

Meglévő mezőgazdasági üzemi területeken (majorságok) a hatályos terv több helyen mezőgazdasági általános övezet jelöl, ezáltal a majorok fejlesztetősége korlátozott. Beépítésre nem szánt korlátozottan használható mezőgazdasági terület kerül kijelölésre 10%-os maximális beépíthetőséggel.

Adminisztratív jellegű változás, a valós állapothoz igazítjuk a tervet.

Örökségvédelmi elemet nem érint jelen módosítás. Régészeti leletek, illetve objektumok előkerülése esetén a munkálatokat haladéktalanul fel kell függeszteni, és az illetékes örökségvédelmi hatóságot soron kívül értesíteni kell. A kulturális örökség védelméről szóló törvény előírásait be kell tartani.



Módosítás előtti állapot



Módosítás utáni állapot

|   |   |
|---|---|
| Jelenlegi terület-felhasználási egység: | Má Mezőgazdasági általános                  |
| Tervezett terület-felhasználási egység: | Mko Korlátozottan használható mezőgazdasági |
| Terület nagysága:                       | 0,653 ha                                    |
| Érintett helyrajzi számok               | 0650/2 hrsz                                 |

Meglévő mezőgazdasági üzemi területeken (majorságok) a hatályos terv több helyen mezőgazdasági általános övezet jelöl, ezáltal a majorok fejlesztetősége korlátozott. Beépítésre nem szánt korlátozottan használható mezőgazdasági terület kerül kijelölésre 10%-os maximális beépíthetőséggel.

Adminisztratív jellegű változás, a valós állapothoz igazítjuk a tervet.

Örökségvédelmi elemet nem érint jelen módosítás. Régészeti leletek, illetve objektumok előkerülése esetén a munkálatokat haladéktalanul fel kell függeszteni, és az illetékes örökségvédelmi hatóságot soron kívül értesíteni kell. A kulturális örökség védelméről szóló törvény előírásait be kell tartani.



Módosítás előtti állapot



Módosítás utáni állapot

|   |   |
|---|---|
| Jelenlegi terület-felhasználási egység: | (Má) Mezőgazdasági általános                  |
| Tervezett terület-felhasználási egység: | (Mko) Korlátozottan használható mezőgazdasági |
| Terület nagysága:                       | 9,253 ha                                      |
| Érintett helyrajzi számok               | 0514/5 hrsz                                   |

Attila telepen létesítés előtt álló 0,5 MW teljesítmény alatti naperőmű területének biztosítása nem beépítésre szánt különleges megújuló energiaforrások hasznosításának céljára szolgáló területként

Örökségvédelmi elemet érint jelen módosítás (Attila telep, Hosszú-hát). Régészeti leletek, illetve objektumok előkerülése esetén a munkálatokat haladéktalanul fel kell függeszteni, és az illetékes örökségvédelmi hatóságot soron kívül értesíteni kell. A kulturális örökség védelméről szóló törvény előírásait be kell tartani.



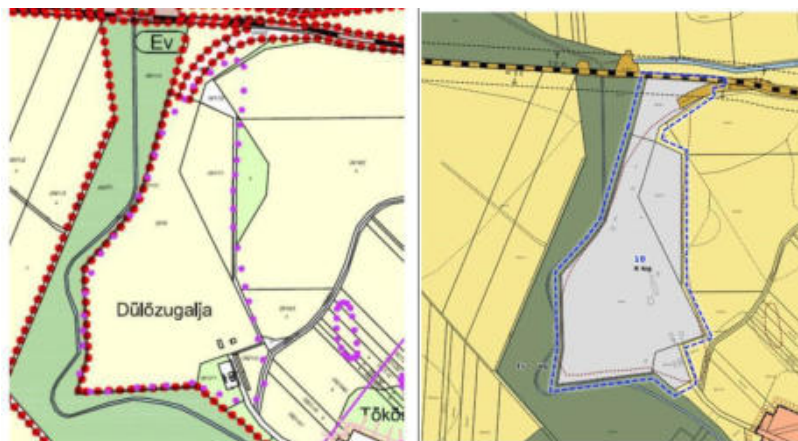
Módosítás előtti állapot

Módosítás utáni állapot

|   |   |
|---|---|
| Jelenlegi terület-felhasználási egység: | Má Mezőgazdasági általános  |
| Tervezett terület-felhasználási egység: | Kb-en Különleges nem beépítésre szánt megújuló energiaforrások hasznosításának céljára szolgáló területként |
| Terület nagysága:                       | 3,874 ha  |
| Érintett helyrajzi számok               | 0934/26, 0934/138 és 0934/66 hrsz   |

Meglévő stratégiai üzemanyag tároló területének átsorolása különleges beépítésre szánt területté. Adminisztratív változás, a jelenlegi használathoz igazítjuk az övezettet.

Örökségvédelmi elemet érint jelen módosítás (régészeti lelőhely). Régészeti leletek, illetve objektumok előkerülése esetén a munkálatokat haladéktalanul fel kell függeszteni, és az illetékes örökségvédelmi hatóságot soron kívül értesíteni kell. A kulturális örökség védelméről szóló törvény előírásait be kell tartani.



Módosítás előtti állapot

Módosítás utáni állapot

|   |  |
|---|--|
| Jelenlegi terület-felhasználási egység: | (Má) Mezőgazdasági általános   |
| Tervezett terület-felhasználási egység: | (K-log) Különleges nem beépítésre szánt nagy kiterjedésű, szállítmányozási-, raktározási és logisztikai területe |
| Terület nagysága:                       | 23,608 ha  |
| Érintett helyrajzi számok               | 0916/1, 0917/1, 0914, 0912/1, 0921/5 hrsz  |

Meglévő gyepmesteri telep építési övezetének átsorolása a való használatnak megfelelően különleges sport építési övezetből különleges gyepmesteri övezetbe.

Örökségvédelmi elemet nem érint jelen módosítás. Régészeti leletek, illetve objektumok előkerülése esetén a munkálatokat haladéktalanul fel kell függeszteni, és az illetékes örökségvédelmi hatóságot soron kívül értesíteni kell. A kulturális örökség védelméről szóló törvény előírásait be kell tartani



Módosítás előtti állapot

Módosítás utáni állapot

|   |                                      |
|---|--------------------------------------|
| Jelenlegi terület-felhasználási egység: | K-sp Különleges sport                |
| Tervezett terület-felhasználási egység: | K-gyep különleges gyepmesteri övezet |
| Terület nagysága:                       | 0,529 ha                             |
| Érintett helyrajzi számok               | 0327/4 hrsz                          |

Tiszánál kompátkelőt és tervezett kikötőt jelölni. (Területváltozással nem jár)

Örökségvédelmi elemet nem érint jelen módosítás. Régészeti leletek, illetve objektumok előkerülése esetén a munkálatokat haladéktalanul fel kell függeszteni, és az illetékes örökségvédelmi hatóságot soron kívül értesíteni kell. A kulturális örökség védelméről szóló törvény előírásait be kell tartani





---

Tiszafüred-Hortobágyi halastó közötti kerékpárút Egyeki szakaszának jelölése. (Területváltozással nem jár elvi nyomvonal kijelölés).

Örökségvédelmi elemet érint jelen módosítás. Régészeti leletek, illetve objektumok előkerülése esetén a munkálatokat haladéktalanul fel kell függeszteni, és az illetékes örökségvédelmi hatóságot soron kívül értesíteni kell. A kulturális örökség védelméről szóló törvény előírásait be kell tartani



---

Kmü-2 építési övezetben lévő telekről a jelölt kötelező erdő törlése. Az út nyomvonalváltozásának átvezetése. (Területváltozással nem jár)

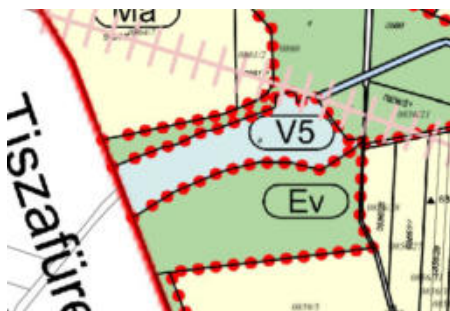
Örökségvédelmi elemet nem érint jelen módosítás. Régészeti leletek, illetve objektumok előkerülése esetén a munkálatokat haladéktalanul fel kell függeszteni, és az illetékes örökségvédelmi hatóságot soron kívül értesíteni kell. A kulturális örökség védelméről szóló törvény előírásait be kell tartani



---

Védelmi erdő kijelölése. 16. pontban törölt erdő áthelyezése.

Örökségvédelmi elemet nem érint jelen módosítás. Régészeti leletek, illetve objektumok előkerülése esetén a munkálatokat haladéktalanul fel kell függeszteni, és az illetékes örökségvédelmi hatóságot soron kívül értesíteni kell. A kulturális örökség védelméről szóló törvény előírásait be kell tartani.



Módosítás előtti állapot



Módosítás utáni állapot

|   |                            |
|---|----------------------------|
| Jelenlegi terület-felhasználási egység: | Má Mezőgazdasági általános |
| Tervezett terület-felhasználási egység: | Ev Védelmi erdő            |
| Terület nagysága:                       | 1,408 ha                   |
| Érintett helyrajzi számok               | 0859/5 hrsz                |

A 0921/10 hrsz átsorolása Gksz területbe. A tömbben lévő szomszédos ingatlanok használatának megfelelően. Új beépítésre szánt terület kijelölése történik. Kismértékű negatív környezeti hatás várható.

Örökségvédelmi elemet érint jelen módosítás (régészeti lelőhely). Régészeti leletek, illetve objektumok előkerülése esetén a munkálatokat haladéktalanul fel kell függeszteni, és az illetékes örökségvédelmi hatóságot soron kívül értesíteni kell. A kulturális örökség védelméről szóló törvény előírásait be kell tartani.



Módosítás előtti állapot

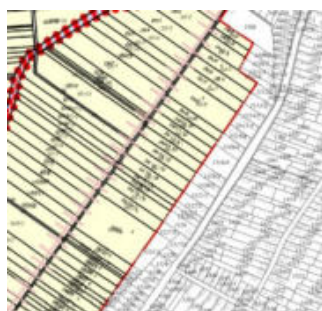


Módosítás utáni állapot

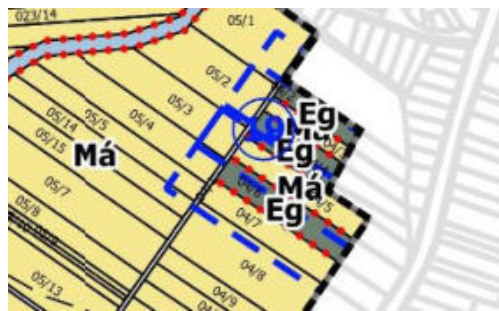
|   |   |
|---|---|
| Jelenlegi terület-felhasználási egység: | Ev Védelmi erdő                         |
| Tervezett terület-felhasználási egység: | Gksz gazdasági kereskedelmi szolgáltató |
| Terület nagysága:                       | 0,977 ha                                |
| Érintett helyrajzi számok               | 0921/10 hrsz                            |

Védelmi erdő kijelölése. 18. pontban történő új beépítésre szánt terület kijelöléshez

Örökségvédelmi elemet nem érint jelen módosítás. Régészeti leletek, illetve objektumok előkerülése esetén a munkálatokat haladéktalanul fel kell függeszteni, és az illetékes örökségvédelmi hatóságot soron kívül értesíteni kell. A kulturális örökség védelméről szóló törvény előírásait be kell tartani.



Módosítás előtti állapot



Módosítás utáni állapot

|   |                            |
|---|----------------------------|
| Jelenlegi terület-felhasználási egység: | Má Mezőgazdasági általános |
| Tervezett terület-felhasználási egység: | Ev Védelmi erdő            |
| Terület nagysága:                       | 1,004 ha                   |
| Érintett helyrajzi számok               | 04/6, 04/4, 04/27 hrsz     |

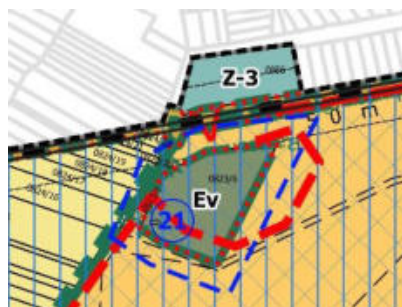
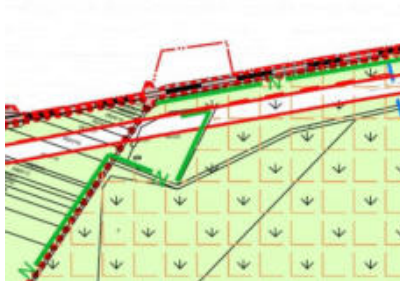
-----  
Adattári erdők kijelölése az MoTrt előírásainak megfelelően.

Örökségvédelmi elemet nem érint jelen módosítás. Régészeti leletek, illetve objektumok előkerülése esetén a munkálatokat haladéktalanul fel kell függeszteni, és az illetékes örökségvédelmi hatóságot soron kívül értesíteni kell. A kulturális örökség védelméről szóló törvény előírásait be kell tartani.

|   |  |
|---|--|
| Jelenlegi terület-felhasználási egység: | Má Mezőgazdasági általános, V6 vízgazdálkodász, Üü üdülőházas  |
| Tervezett terület-felhasználási egység: | Ev Védelmi erdő és Eg gazdasági erdő   |
| Terület nagysága:                       | 114,785 ha   |
| Érintett helyrajzi számok               | 0455/2, 0453/11, 0453/12, 0458, 0449/19, 0449/39, 0276/58<br>0276/59, 0276/76, 0501/19, 0533/5, 0522, 0692/21, 0860 „b”<br>059/38, 059/39, 072 „a”, 094/29, 027/4, 023/5, 0940/7,<br>0176/36, 0176/32, 0220, 0197/24 és 0197/23 „b”<br>0284/8, 0318/1 „a” hrsz |

-----  
Védelmi erdő kijelölése. Rekultivált szeméttelap területén.

Örökségvédelmi elemet nem érint jelen módosítás. Régészeti leletek, illetve objektumok előkerülése esetén a munkálatokat haladéktalanul fel kell függeszteni, és az illetékes örökségvédelmi hatóságot soron kívül értesíteni kell. A kulturális örökség védelméről szóló törvény előírásait be kell tartani.



|   |                            |
|---|----------------------------|
| Jelenlegi terület-felhasználási egység: | Má Mezőgazdasági általános |
| Tervezett terület-felhasználási egység: | Ev Védelmi erdő            |
| Terület nagysága:                       | 1,929 ha                   |
| Érintett helyrajzi számok               | 0823/6 hrsz                |

Keretes mezőgazdasági területek felülvizsgálata.

Örökségvédelmi elemet érint jelen módosítás (régészeti lelőhely). Régészeti leletek, illetve objektumok előkerülése esetén a munkálatokat haladéktalanul fel kell függeszteni, és az illetékes örökségvédelmi hatóságot soron kívül értesíteni kell. A kulturális örökség védelméről szóló törvény előírásait be kell tartani.



Módosítás előtti állapot

Módosítás utáni állapot

|   |  |
|---|--|
| Jelenlegi terület-felhasználási egység: | Mk Mezőgazdasági kertés  |
| Tervezett terület-felhasználási egység: | Mko Korlátozott mezőgazdasági  |
| Terület nagysága:                       | 90,092 ha  |
| Érintett helyrajzi számok               | 0501/4, 0501/5, 0501/8, 0501/9, 0501/15, 0501/14, 0835/1<br>0835/6, 0835/7, 0835/12, 0835/8, 0835/9, 0835/10, 0835/11<br>0501/6, 0501/7 hrsz |

Az Önkormányzat területvásárlással a temető területét kívánja bővíteni, így biztosítva a közfeladat ellátásának további lehetőségét. A vásárlás függvényében a szomszédos védelmi célú erdő terület egy része különleges nem beépítésre szánt temető terület lesz.

Örökségvédelmi elemet érint jelen módosítás (régészeti lelőhely). Régészeti leletek, illetve objektumok előkerülése esetén a munkálatokat haladéktalanul fel kell függeszteni, és az illetékes örökségvédelmi hatóságot soron kívül értesíteni kell. A kulturális örökség védelméről szóló törvény előírásait be kell tartani.



Módosítás előtti állapot

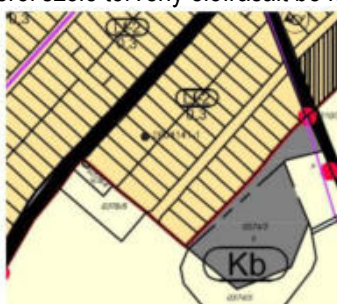


Módosítás utáni állapot

|   |                        |
|---|------------------------|
| Jelenlegi terület-felhasználási egység: | Z Zöldfelület terület  |
| Tervezett terület-felhasználási egység: | Kb-t Különleges temető |
| Terület nagysága:                       | 2,01 ha                |
| Érintett telek helyrajzi száma:         | 2352/1-2 hrsz          |

Ingatlan belterületbe vonása és a valós használatnak megfelelően falusias lakó övezetbe történő besorolása.  
Adminisztratív jellegű változás

Örökségvédelmi elemet nem érint jelen módosítás. Régészeti leletek, illetve objektumok előkerülése esetén a munkálatokat haladéktalanul fel kell függeszteni, és az illetékes örökségvédelmi hatóságot soron kívül értesíteni kell. A kulturális örökség védelméről szóló törvény előírásait be kell tartani.



Módosítás előtti állapot



Módosítás utáni állapot

|   |                            |
|---|----------------------------|
| Jelenlegi terület-felhasználási egység: | Má Mezőgazdasági általános |
| Tervezett terület-felhasználási egység: | Lf Falusias lakó           |
| Terület nagysága:                       | 0,108 ha                   |
| Érintett telek helyrajzi száma:         | 0376/4 hrsz                |

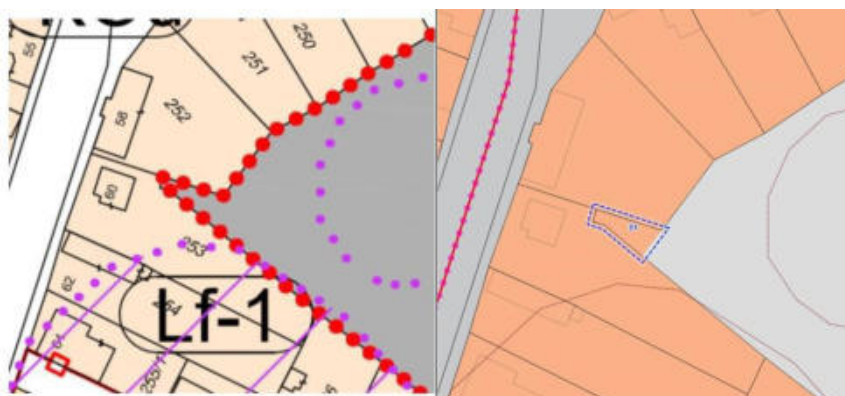
Teljes belterületbe vonása a vasúton túli résznek. Övezet nem változik.

Örökségvédelmi elemet nem érint jelen módosítás. Régészeti leletek, illetve objektumok előkerülése esetén a munkálatokat haladéktalanul fel kell függeszteni, és az illetékes örökségvédelmi hatóságot soron kívül értesíteni kell. A kulturális örökség védelméről szóló törvény előírásait be kell tartani.



245 hrsz-ú temető terület 253 hrsz-ú ingatlan határos sarkának átsorolása Lf-1 építési övezetbe, hogy hozzacsatolható legyen az 253 hrsz-ú ingatlanhoz a valós használatnak megfelelően.

Örökségvédelmi elemet nem érint jelen módosítás. Régészeti leletek, illetve objektumok előkerülése esetén a munkálatokat haladéktalanul fel kell függeszteni, és az illetékes örökségvédelmi hatóságot soron kívül értesíteni kell. A kulturális örökség védelméről szóló törvény előírásait be kell tartani.



Módosítás előtti állapot

Módosítás utáni állapot

|   |                      |
|---|----------------------|
| Jelenlegi terület-felhasználási egység: | K-TKülönleges temető |
| Tervezett terület-felhasználási egység: | Lf Falusias lakó     |
| Terület nagysága:                       | 0,010 ha             |
| Érintett hrsz.                          | 245 hrsz             |

440/1 hrsz.-ú közlekedési terület szükségtelen részének (mázsaház) Lf-2 építési övezetbe történő csatolása. Új beépítésre szánt terület kijelölése történik.

Örökségvédelmi elemet nem érint jelen módosítás. Régészeti leletek, illetve objektumok előkerülése esetén a munkálatokat haladéktalanul fel kell függeszteni, és az illetékes örökségvédelmi hatóságot soron kívül értesíteni kell. A kulturális örökség védelméről szóló törvény előírásait be kell tartani.

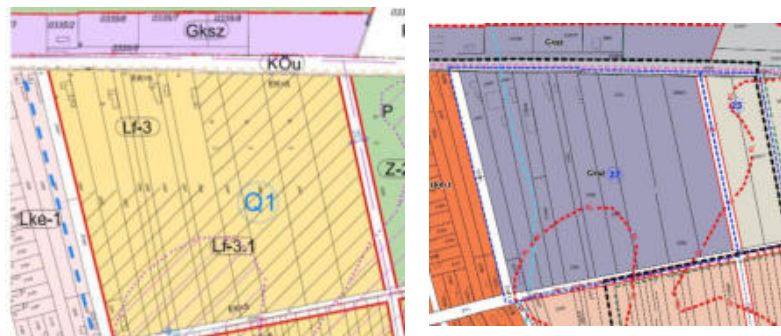


|   |                         |
|---|-------------------------|
| Jelenlegi terület-felhasználási egység: | Köu Közlekedési terület |
| Tervezett terület-felhasználási egység: | Lf Falusias lakó        |
| Terület nagysága:                       | 0,05 ha                 |
| Érintett hrsz.                          | 440/1 hrsz              |

A terület jelenlegi használata alapján ( műhelyek) a 2340 hrsz-től átsorolandó 2352/1 hrsz-ig Gksz területbe. A 2340 hrsz-nél jelölendő egy védőfásítást, hogy elváljon a lakóterülettől.

A módosítással a település elesik egy kb 11 Ha területű közművekkel rendelkező belterületi lakórésztől, mely helyett gazdasági terület kerül kijelölésre, mely biztosítja jelenlegi és jövőbeli település belterületi részéről kiköltöző gazdasági funkciók elhelyezését. Kismértékű negatív környezeti hatás várható.

Örökségvédelmi elemet érint jelen módosítás (régészeti lelőhely). Régészeti leletek, illetve objektumok előkerülése esetén a munkálatokat haladéktalanul fel kell függeszteni, és az illetékes örökségvédelmi hatóságot soron kívül értesíteni kell. A kulturális örökség védelméről szóló törvény előírásait be kell tartani.



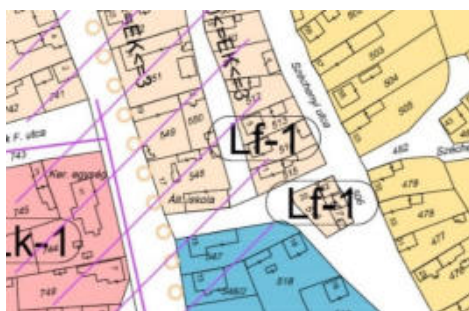
Módosítás előtti állapot

Módosítás utáni állapot

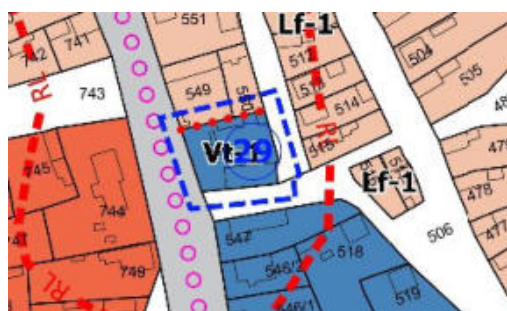
|   |   |
|---|---|
| Jelenlegi terület-felhasználási egység: | (Lf) Falusias övezet  |
| Tervezett terület-felhasználási egység: | (Gksz) Kereskedelmi gazdasági   |
| Terület nagysága:                       | 12,198 ha   |
| Érintett hrsz-ek                        | 2340, 2341, 2342, 2343, 2344/1, 2344/2, 2346, 2347, 2348<br>2349, 2350, 2351 hrsz |

548 hrsz-ú ingatlan (granárium) Vt-1 építési övezetbe történő átsorolása.

Örökségvédelmi elemet nem érint jelen módosítás. Régészeti leletek, illetve objektumok előkerülése esetén a munkálatokat haladéktalanul fel kell függeszteni, és az illetékes örökségvédelmi hatóságot soron kívül értesíteni kell. A kulturális örökség védelméről szóló törvény előírásait be kell tartani.



Módosítás előtti állapot



Módosítás utáni állapot

|   |                            |
|---|----------------------------|
| Jelenlegi terület-felhasználási egység: | Lf Falusias lakó           |
| Tervezett terület-felhasználási egység: | Vt Településközpont vegyes |
| Terület nagysága:                       | 0,111 ha                   |
| Érintett hrsz                           | 548 hrsz                   |

Adatszolgáltatás alapján nádas terület besorolása természetközeli területbe.

Örökségvédelmi elemet nem érint jelen módosítás. Régészeti leletek, illetve objektumok előkerülése esetén a munkálatokat haladéktalanul fel kell függeszteni, és az illetékes örökségvédelmi hatóságot soron kívül értesíteni kell. A kulturális örökség védelméről szóló törvény előírásait be kell tartani.

|   |   |
|---|---|
| Jelenlegi terület-felhasználási egység: | (V) vízgazdálkodás                            |
| Tervezett terület-felhasználási egység: | Tk természetközeli                            |
| Terület nagysága:                       | 30,995 ha                                     |
|   | 0192/14, 0192/15, 0192/1, 0451/6, 0451/2 hrsz |



## 9.2 A terv megvalósulásával közvetlenül vagy közvetve környezeti hatást kiváltó tényezők, okok feltárása

### 9.2.1 Természeti erőforrás közvetlen igénybevételét vagy környezetterhelést közvetlenül előidéző tényezők

Természeti erőforrások közvetlen igénybevételére nem kerül sor.

### 9.2.2 Olyan társadalmi, gazdasági folyamatokat váltanak ki, vagy ösztönöznek, amelyek közvetett módon környezeti következménnyel járhatnak

Ebben a fejezetben különösen azokat a tényezőket kell bemutatni, amelyek olyan befektetői, termelői vagy fogyasztói magatartást váltanak ki, vagy ösztönöznek, illetve egyéb olyan tendenciákat erősítenek, amelyek természeti erőforrás igénybevételéhez vagy környezetterheléshez vezethetnek, olyan fajta beruházásokat, fejlesztési irányokat részesítenek előnyben, amelyek további környezetterhelő vagy igénybevevő fejlesztéseket vonzanak, ösztönöznek. A parkok fenntartása új gazdasági tevékenységek kialakulását eredményezheti (pl. méhészet megjelenése, legeltetés, megfelelő mechanikus gyomirtás, bio gyepművelés) továbbá a fejlődő energetikai infrastruktúra is pozitív hatással van a gazdaság fejlődésére. Jelen módosítással több olyan övezet jön létre amin olyan tevékenységek jöhetnek létre amik környezeti következményekkel járhatnak. A terv jelen állapotában konkrét tevékenységről tudomásunk nincs, így a hatását sem lehetséges megbecsülni.

**Az emberre gyakorolt hatása a tervezett Trt. változás figyelembe vételével, előnyös, a terv megvalósítása számottevő környezeti terhelést nem jelent.**

#### A Trt. változása környezeti elemekre vonatkozóan

| Hatásviselők             | TRT. tervezett változása alapján  |
|--------------------------|---|
| Talaj                    | - az építkezés alatt Vis Maior esemény következtében szennyeződhet<br>- szántóföldi kemikáliák használata csökken,<br>- deflációs hatás csökkenhet. |
| Felszín alatti víz       | - talajvíz szintjére negatív változás nem várható   |
| Felszín feletti víz      | - felszín feletti vízre gyakorolt negatív hatással nem számolunk, mivel módosítás felszín feletti vizet nem érint.                                  |
| Élővilág (ökoszisztémák) | - a jelenlegi módosítások nem hordoznak az élővilág tekintetében veszélyeket magukban.  |
| Ember                    | - defláció csökkenhet a térségben.<br>- zöld, megújuló energia termelés indul be a területen .  |
| Települési környezet     | - nagyobb bevételek a településen   |
| Táj                      | - a táj képe jelentősen nem változik.   |

### 9.2.2 Közvetve környezeti hatást kiváltó tényezők

- Havária esetén a talaj, illetve felszín alatti vizek bemosódás miatt közvetve szennyeződhetnek.
- Amennyiben építkezés valósulna meg, az építés kapcsán az építési terület megközelítését, a ki-beszállítást biztosító utak környezetében a forgalomátrendeződés következtében levegőszennyezettség változás várható
- Az élővilág szempontjából közvetett hatásoknak tekinthetők az esetleges levegő- és talajszennyezés hatása, a kivitelezés közbeni élőhely bolygatás esetleg megszűnés.

## 9.3 A terv megvalósítása esetén várható, a környezetet érő hatások, környezeti következmények előrejelzése

### 9.3.1 Jól azonosítható környezet igénybevételek vagy terhelések

#### 9.3.1.1 A környezeti elemekre gyakorolt hatás, javasolt védelmi intézkedések (földre, levegőre, vízre, élővilágra, épített környezetre, ez utóbbi részeként az építészeti és régészeti örökségre)

##### Földre

Az előző fejezetben bemutatott változásokat a Trt-t készítő település tervezési mérnökök munkája előzte meg. Baktlaórántháza település struktúrája jelentősen nem változik. Az építési tevékenységgel érintett közvetlen területrészek az építéssel összefüggésben földmunkák kis mértékben várhatóak.

##### Levegőre

Az építkezés során nem jelentős légszennyezés növekedéssel kell számolni üzemeltetés során növekedés várható.

A levegő védelmével kapcsolatos egyes szabályokról a 306/2010. (XII. 23.) Kormányrendelet előírásai rendelkeznek. A levegőterheltségi szint határértékeit és a helyhez kötött légszennyező pontforrások kibocsátási határértékeit a 4/2011.(I.14.) VM rendelet határozza meg, melynek egészségügyi határértékeit a rendelet 1. számú melléklete alapján alábbi táblázat

| A | B  | C   | D                | E   | F           | G   | H                |                       |
|---|--|---|------------------|---|-------------|---|------------------|-----------------------|
| 1 | Légszennyező anyag   | Határérték [ $\mu\text{g}/\text{m}^3$ ]                   |                  |   |             |   |                  |                       |
| 2 |  | órás  | 24 órás          |   | éves        |   |                  |                       |
| 3 | [CAS szám]   | Határérték  | Tűrészhatár      | Határérték  | Tűrészhatár | Határérték  | Tűrészhatár      | Veszélyességi fokozat |
| 4 | Kén-dioxid<br>[7446-09-5]  | 250<br>a naptári év alatt 24-nél többször nem léphető túl | 150 <sub>1</sub> | 125 a naptári év alatt 3-nál többször nem léphető túl |             | 50<br>(Meghatározásáról a alkalmazott mérési program: folyamatos mérés vagy legalább heti egy-egy, véletlenszerűen kiválasztott 24 órás mérés, egyenletesen elosztva az év során; vagy az év során egyenletesen elosztott, legalább 8 héten keresztül végzett mérés.) |                  | III.                  |
| 5 | Nitrogén-dioxid<br>[10102-44-0]<br>(Új kibocsátás-csökkentő intézkedési terv készítésénél a nitrogén-dioxid határértéket | 100<br>a naptári év alatt 18-nál többször nem léphető túl | 50% <sub>2</sub> | 85  |             | 40<br>(Meghatározásáról a alkalmazott mérési program: folyamatos mérés vagy legalább heti egy-egy, véletlenszerűen kiválasztott 24 órás mérés, egyenletesen elosztva az év  | 50% <sub>2</sub> | II.                   |

|   |                                |        |  |   |                  |   |                  |      |
|---|--------------------------------|--------|--|---|------------------|---|------------------|------|
|   | kell figyelembe venni.)        |        |  |   |                  | során; vagy az év során egyenletesen elosztott, legalább 8 héten keresztül végzett mérés.)  |                  |      |
| 6 | Szén-monoxid [630-08-0]        | 10 000 |  | 5 000<br>(Napi 8 órás mozgó átlagkoncentrációk maximuma, amelyet az órák alapján készített 8 órás mozgó átlagértékekből kell kiválasztani. Például bármelyik nap első vizsgálati periódusa a megelőző nap 17 órától az adott nap 1 óráig tart. Bármelyik nap utolsó vizsgálati periódusa az adott napon 16 órától 24 óráig tart.) | 60% <sub>1</sub> | 3 000   |                  | II.  |
| 7 | Szálló por (PM <sub>10</sub> ) |        |  | 50<br>a naptári év alatt 35-nél többször nem léphető túl  | 50% <sub>1</sub> | 40<br>(Meghatározásár a alkalmazott mérési program: folyamatos mérés vagy legalább heti egy-egy, véletlenszerűen kiválasztott 24 órás mérés, egyenletesen elosztva az év során; vagy az év során egyenletesen elosztott, legalább nyolc héten keresztül végzett 24 órás mérés.) | 20% <sub>1</sub> | III. |

A légszennyezettség egészségügyi határértékei (µg/m<sup>3</sup>)

| Légszennyező anyag | Órás   | 24 órás | Éves  | Veszélyességi fokozat |
|--------------------|--------|---------|-------|-----------------------|
| Kén-dioxid         | 250    | 125     | 50    | III.                  |
| Nitrogén-dioxid    | 100    | 85      | 40    | II.                   |
| Szén-monoxid       | 10.000 | 5.000   | 3.000 | II.                   |
| Szálló por PM10    | -      | 50      | 40    | III.                  |
| Ólom               | -      | -       | 0,3   | I.                    |
| Higany             | -      | -       | 1     | I.                    |
| Benzol             | -      | -       | 5     | I.                    |
| Nitrogén-oxid*     | 200    | 150     | -     | II.                   |

\*Tervezési irányérték a 71/2012. (VII.16.) VM rendelet által módosított 4/2011.(I.14.) VM rendelet alapján

A létesítés során számottevő légszennyező hatással nem kell számolni. Minimális diffúz porzással a berendezések alap kialakításánál illetve az oszlopok állításánál lehet számolni.

**A tervezett tevékenységet figyelembe véve, a hatásbecslés alapján megállapítható, hogy a változtatások, jelentős zavaró hatást a környező területekre.**

#### **Felszíni- és felszín alatti vizekre, talajra**

Felszíni vízbe használt és tisztított szennyvizek a vízszennyező anyagok kibocsátásaira vonatkozó határértékekről és alkalmazásuk egyes szabályairól szóló 28/2004. (XIII.25.) KvVM rendelet előírásainak teljesülése esetén vezethetők.

Technológiai hulladékvíz-kibocsátással a kivitelezési munkák nem járnak.

Az altalaj szennyezése az építés és az üzemelés során használt, illetve közlekedő gépek esetleges meghibásodása esetén fordulhat elő, de ennek káros hatásai a szennyezett talaj és felitató anyag összegyűjtése esetén minimálisra mérsékelhető.

#### **Zajállapotra**

Települési környezeti zajvédelem követelményeit a zaj és rezgés elleni védelem egyes szabályairól szóló 284/2007. (X. 29.) Kormányrendelet és a zaj- és rezgésterhelési határértékek megállapításáról szóló 27/2008. (XII. 3.) KvVM EüM együttes rendelet előírásai határozzák meg.

Megállapítható, hogy területeken megvalósítandó építkezés miatt megnövekedett forgalomból eredően zajszennyezés fog fellépni. Üzemelés során zajszennyezés várható.

#### **9.3.1.2 A környezeti elemek rendszereire, folyamataira, szerkezetére, különösen a tájra, településre, klímára, természeti (ökológiai) rendszerre, a biodiverzitásra gyakorolt hatás**

Az TRT-vel kapcsolatos módosítások a fentiekben ismertetve lettek, a fent leírtakon kívül más hatással nem számítunk.

#### **9.3.1.3 A Natura 2000 területek állapotára, állagára és jellegére, valamint e területeken lévő élőhelyek és fajok kedvező természetvédelmi helyzete megmaradásának, fenntartásának, helyreállításának, fejlesztésének lehetőségeire gyakorolt hatás**

A tervezett fejlesztések, Natura 2000-es területet érint. A módosítás jellegéből adódóan semmilyen hatással nem számítunk a védett területtel kapcsolatban, a módosítások adminisztratív jellegűek.

#### **9.3.1.4 Az érintett emberek egészségi állapotában, valamint társadalmi, gazdasági helyzetében - különösen életminőségében, kulturális örökségében, területhasználata feltételeiben - várhatóan fellépő változások**

A tervezett módosítások következtében az emberek egészségi állapotában, valamint társadalmi helyzetében érdemi változás nem várható.

**9.3.1.5 Településrendezési eszközök kidolgozásával összefüggésben gazdasági ipari tevékenység előmozdításával, jelenlegi helyzetének fejlesztésével, abban az esetben ha az újonnan tervezett vagy a helyzetértékelésben jellemzett – különös tekintettel a veszélyes anyagokkal és veszélyes keverékekkel való – tevékenységben várható változás.**

A tervezés jelenlegi szakaszában nincs ismeretünk olyan ipari tevékenységről ami feltételezi a veszélyes anyagok és keverékek alkalmazását.

#### **9.4 A közvetett módon hatást kiváltó tényezők hatásai**

##### **Új környezeti konfliktusok, problémák megjelenésére, meglévők felerősödésére**

A tervezett módosítások, új környezeti konfliktusok, problémák megjelenésére, meglévők felerősödésével nem számol.

##### **Környezettudatos, környezetbarát magatartás, életmód lehetőségeinek, feltételeinek gyengítésére vagy korlátozására**

Ilyen jellegű problémával nem számolunk.

##### **A helyi adottságoknak megfelelő optimális térszerkezettől, terület felhasználási módtól való eltérés fenntartására, vagy létrehozására;**

A tervezésnél optimális térszerkezet kialakítása volt a cél, amit sikerült is elérni.

A rendezési terv továbbá figyelembe veszi és a tervezés során alkalmazkodik a már kialakult terület felhasználáshoz, térszerkezethez,

##### **Olyan helyi társadalmi-kulturális, gazdasági-gazdálkodási hagyományok gyengítésére, amelyek a táj eltartó képességéhez alkalmazkodtak;**

A rendezési terv figyelembe veszi a kialakult társadalmi, kulturális, gazdasági, gazdálkodási (mezőgazdasági) hagyományokat, gazdasági fejlődést lehet várni a változásoktól.

##### **A természeti erőforrások megújulásának korlátozására;**

A természeti erőforrások korlátozásával nem számolunk.

##### **A nem helyi természeti erőforrások jelentős mértékű használatára vagy a helyi természeti erőforrások túlnyomóan más területen való hasznosítására;**

A tervben ilyen jellegű fejlesztés nem szerepel.

#### **9.4.1 Új környezeti konfliktusok, problémák megjelenése, meglévők felerősödése**

Környezeti konfliktusokkal nem számolunk a változások kapcsán.

#### **9.4.2 A helyi adottságoknak megfelelő optimális térszerkezettől, területfelhasználási módtól való eltérés fenntartására vagy létrehozására**

A rendezési terv figyelembe veszi és a tervezés során alkalmazkodik a már kialakult terület felhasználáshoz, térszerkezethez.

#### **9.4.3 A táj eltartó képességéhez alkalmazkodó helyi társadalmi-kulturális, gazdasági-gazdálkodási hagyományok gyengítése**

A településszerkezeti terv és a szabályozási terv biztosítja a jelen módosítások megvalósításához szükséges területet és tervi szinten a szükséges környezeti feltételeket. A projekt megvalósítása a szomszédos területek használatának és építhetőségének szabályozását nem befolyásolja. A fejlesztés a helyi társadalmi-kulturális, gazdasági-gazdálkodási hagyományokat nem gyengíti, a hatásokat értékelve inkább erősíti azok érvényesülését.

#### **9.4.4 A természeti erőforrások megújulásának korlátozása**

A természeti erőforrások megújulását nem akadályozza a terv.

#### **9.4.5 A nem helyi természeti erőforrások jelentős mértékű használata vagy a helyi természeti erőforrások túlnyomóan más területen való hasznosítása**

Nem helyi természeti erőforrások használata a kivitelezés anyagszükségei (bányák, mint anyagnyerő helyek) miatt nem jelentős. Az építésen kívül más területhasználathoz, más tevékenységhez nem helyi természeti erőforrás használata nem várható.

#### **9.5. A környezeti következmények alapján a terv értékelése, általános környezetvédelmi javaslatok**

Az ismertetett környezeti következmények alapján a következők állapíthatók meg:

A tervezett módosítások az összes hatást, hatótényezőt mérlegelve, környezetvédelmi és természetvédelmi szempontból megvalósíthatóak. Megállapítható, hogy a terv megvalósításának környezetvédelmi következményei a beépített terület, lakókörnyezetre, környezeti elemekre, az emberre gyakorolt hatások szempontjából megvalósíthatóak jelentős káros hatások nélkül.

#### **9.6 Javasolt környezetvédelmi szempontú általános intézkedések, monitoring**

A település külterületén a kedvező erdőállomány mellett, elsősorban a belterület, illetve gazdasági övezetek határán, fásítás javasolt, (védőfásorok). Hasznos a jövőre nézve a gyorsan növekvő őshonos fajok telepítése melyek jól bírják szélsőséges és szeles időjárást (nyárfák, fűz félek, kocsányos tölgyek, nyírfacsoportok).

#### **9.7 területfelhasználási mód egymást zavaró korlátozó hatásai**

A jelenlegi terv több, érvényben lévő övezeti besorolást (területfelhasználási módot) érint. A jelenlegi ismereteink szerint az új területfelhasználási módok – mint fent részleteztük - egymást zavaró korlátozó hatásai nem várhatóak.

#### **9.8 A területi változás ismertetése**

A településrendezési terv elsődleges feladatának tekinti a tervezett fejlesztések megvalósítását minél kisebb környezeti hatással. Olyan beavatkozásokat, melyek a kialakult természeti-környezeti állapotra jelentősen negatív, vagy visszafordíthatatlan hatással lenne, nem tartalmaz. Figyelembe veszi a természetvédelem érdekeit, mindezek érdekében lehatárolásra kerültek a védett és természet megőrzési területeket. A terv készítése során a tervezett fejlesztések a már kialakult épített és természeti környezet figyelembevételével történtek, az országos és térségi érdek összehangolása mellett.

**A terv illetve program megvalósítása következtében várhatóan fellépő környezetre káros hatások elkerülésére, csökkentésére vagy ellentételezésére vonatkozó, a tervben illetve programban szereplő intézkedések környezeti hatékonyságának értékelése, javaslatok egyéb szükséges intézkedésekre;**

A településrendezési terv a helyi építési előírásokban meghatározza mindazokat a feltételeket, amelyek együttes betartásával lehet az adott építési övezetben, övezetben építési, fejlesztési tevékenységet végezni. A terv olyan léptékű fejlesztéseket nem irányoz elő melyek a környezetre káros hatással lennének.

**A terv, illetve a program megvalósítása következtében várhatóan fellépő környezeti hatásokra vonatkozóan a tervben, illetve programban szereplő monitorozási javaslatok értékelése, javaslatok egyéb szükséges intézkedésekre;**

A terv megvalósulása során jelentős negatív, a természetet, ökoszisztémát, embert érintő hatással nem számolunk. A megvalósulás során a településrendezési tervben leírtak betartandók, valamint az egyes létesítmények megépítéséhez kapcsolódó jogszabályok, magasabb rendű tervek, tanulmányok, koncepciók betartandók!

| Ssz | Módosítási igények<br><i>A szürkével jelölt területek csak szabályozási terv módosítást jelentenek</i>  | Övezeti Változás                                 | Föld | Víz | Levegő | Települési környezet | Ökológiai rendszer | Ember | Összegzés   |
|-----|---|--|------|-----|--------|----------------------|--------------------|-------|---|
| 1.  | A település belterületét délről-keletről elkerülő út felülvizsgálata. Az út nem szerepel sem országos sem Megyei szintű területrendezési tervben, megvalósíthatósága kétséges. Szabályozási tervekről törleendő. Szerkezeti terv továbbra is tartalmazza, mint távlati fejlesztési elképzelést. | Köu->Ge<br>Gksz<br>Má<br>Z<br>Ev-> Má<br>Eg-Y MÁ | 0    | 0   | 0      | 0                    | 0                  | 0     | Környezeti elemeket nem érint a változás.   |
| 2.  | Meglévő mezőgazdasági üzemi területeken (majorságok) a hatályos terv több helyen mezőgazdasági általános övezet jelöl, ezáltal a majorok fejleszthetősége korlátozott. Hatályos terv szerinti KMÜ övezet kerül kijelölésre Új beépítésre szánt terület kijelölése történik.                     | Má->Kmü  | 0    | 0   | 0      | 0                    | 0                  | 0     | Adminisztratív jellegű változás. Valós állapotot igazítjuk az övezeti besorolást. |
| 3.  | Meglévő majorságok a hatályos terv több helyen mezőgazdasági általános övezet jelöl, ezáltal a majorok fejleszthetősége korlátozott. Beépítésre nem szánt korlátozottan használható mezőgazdasági terület kerül kijelölésre 10%-os maximális beépíthetőséggel.                                  | Má->Mko  | 0    | 0   | 0      | 0                    | 0                  | 0     | Adminisztratív jellegű változás. Valós állapotot igazítjuk az övezeti besorolást. |
| 4.  | Meglévő majorságok a hatályos terv több helyen mezőgazdasági általános övezet jelöl, ezáltal a majorok fejleszthetősége korlátozott. Beépítésre nem szánt korlátozottan használható mezőgazdasági terület kerül kijelölésre 10%-os maximális beépíthetőséggel.                                  | Má->Mko  | 0    | 0   | 0      | 0                    | 0                  | 0     | Adminisztratív jellegű változás. Valós állapotot igazítjuk az övezeti besorolást. |
| 5.  | Meglévő majorságok a hatályos terv több helyen mezőgazdasági általános övezet jelöl, ezáltal a majorok fejleszthetősége korlátozott. Beépítésre nem szánt korlátozottan használható mezőgazdasági terület kerül kijelölésre 10%-os maximális beépíthetőséggel.                                  | Má->Mko  | 0    | 0   | 0      | 0                    | 0                  | 0     | Adminisztratív jellegű változás. Valós állapotot igazítjuk az övezeti besorolást. |

|     |  |             |   |   |   |   |   |   |  |
|-----|--|-------------|---|---|---|---|---|---|--|
|     |  |             |   |   |   |   |   |   |  |
| 6.  | Meglévő majorságok a hatályos terv több helyen mezőgazdasági általános öveztet jelöl, ezáltal a majorok fejleszthetősége korlátozott.<br>Beépítésre nem szánt korlátozottan használható mezőgazdasági terület kerül kijelölésre 10%-os maximális beépíthetőséggel. | Má->Mko     | 0 | 0 | 0 | 0 | 0 | 0 | Adminisztratív jellegű változás. Valós állapothoz igazítjuk az övezeti besorolást. |
| 7.  | Meglévő majorságok a hatályos terv több helyen mezőgazdasági általános öveztet jelöl, ezáltal a majorok fejleszthetősége korlátozott.<br>Beépítésre nem szánt korlátozottan használható mezőgazdasági terület kerül kijelölésre 10%-os maximális beépíthetőséggel. | Má->Mko     | 0 | 0 | 0 | 0 | 0 | 0 | Adminisztratív jellegű változás. Valós állapothoz igazítjuk az övezeti besorolást. |
| 8.  | Meglévő majorságok a hatályos terv több helyen mezőgazdasági általános öveztet jelöl, ezáltal a majorok fejleszthetősége korlátozott.<br>Beépítésre nem szánt korlátozottan használható mezőgazdasági terület kerül kijelölésre 10%-os maximális beépíthetőséggel. | Má->Mko     | 0 | 0 | 0 | 0 | 0 | 0 | Adminisztratív jellegű változás. Valós állapothoz igazítjuk az övezeti besorolást. |
| 9.  | Attila telepen létesítés előtt álló és megvalósult 0,5 MW teljesítmény alatti naperőmű területének biztosítása nem beépítésre szánt különleges megújuló energiaforrások hasznosításának céljára szolgáló területként.  | Má->Kben    | + | + | 0 | 0 | 0 | 0 | Enyhe pozitív hatásra számolunk mivel Mg művelés alól kikerül a terület.           |
| 10. | Meglévő stratégiai üzemanyag tároló területének átsorolása különleges beépítésre nem szánt helyi sajátosságot hordozó területként é közlekedési kapcsoltabból adódó logisztikai funkcióval.  | Má->Kblog   | 0 | 0 | 0 | 0 | 0 | 0 | Adminisztratív jellegű változás. Valós állapothoz igazítjuk az övezeti besorolást. |
|     |  |             |   |   |   |   |   |   |  |
| 13. | Meglévő gyepmesteri telep építési övezetének átsorolása a való használnak megfelelően különleges sport építési övezetből különleges gyepmesteri övezetbe.  | K-sp->Kgyep | 0 | 0 | 0 | 0 | 0 | 0 | Adminisztratív jellegű változás. Valós állapothoz igazítjuk az övezeti besorolást. |
| 14. | Tervezett kikötő jelölése.   |             | 0 | 0 | 0 | 0 | 0 | 0 | Adminisztratív jellegű változás. Valós állapothoz igazítjuk az övezeti besorolást. |



|     |   |                 |   |   |   |   |   |   |   |
|-----|---|-----------------|---|---|---|---|---|---|---|
| 15. | Tiszafüred-Hortobágyi halastó közötti kerékpárút jelölése. Elvi nyomvonal kijelölés.  |                 | 0 | 0 | 0 | 0 | 0 | 0 | Adminisztratív jellegű változás. Valós állapothoz igazítjuk az övezeti besorolást.  |
| 16. | Kmü-2 építési övezetben lévő telekről a jelölt kötelező erdő törlése. Az út nyomvonalváltozásának átvezetése.   |                 | 0 | 0 | 0 | 0 | 0 | 0 | Adminisztratív jellegű változás. Valós állapothoz igazítjuk az övezeti besorolást.  |
| 17. | Védelmi erdő kijelölése. 16. pontban törölt erdő áthelyezése.   | Má->Ev          | + | + | + | + | + | + | Környezeti szempontból kedvező változás.  |
| 18. | A 0921/10 hrsz átsorolása Gksz területbe. A tömbben lévő szomszédos ingatlanok használatának megfelelően. Új beépítésre szánt terület kijelölése történik.  | Ev->Gksz        | - | - | - | - | - | + | Kismértékben negatív hatásra lehet számítani. jelenleg műveletlen terület, a nyugatra található gazdasági terület bővítése. |
| 19. | Védelmi erdő kijelölése. 18. pontban történő új beépítésre szánt terület kijelöléshez   | Má->Ev          | + | + | + | + | + | + | Környezeti szempontból kedvező változás.  |
| 20. | Adattári erdők kijelölése az MoTrt előírásainak megfelelően.  | Má->Eg<br>V->Ev | + | + | + | + | + | + | Környezeti szempontból kedvező változás.  |
| 21. | Védelmi erdő kijelölése. Rekultivált szeméttelep területén.   | Má->Ev          | + | + | + | + | + | + | Környezeti szempontból kedvező változás.  |
| 22. | Keretes mezőgazdasági területek felülvizsgálata.  | Mk->Mko         | 0 | 0 | 0 | 0 | 0 | 0 | Adminisztratív jellegű változás. Valós állapothoz igazítjuk az övezeti besorolást.  |
| 23. | Az Önkormányzat területvásárlással a temető területét kívánja bővíteni, így biztosítva a közfeladat ellátásának további lehetőségét. A szomszédos nem igénybe vett közpark különleges nem beépítésre szánt temető terület lesz. | Z->Kb-t         | 0 | 0 | 0 | 0 | 0 | 0 | Nem számítunk jelentős változásra.  |
| 24. | Ingatlan belterületbe vonása és a valós használatnak megfelelően falusias lakó övezetbe történő besorolása. Új beépítésre szánt terület kijelölése történik.  | Má->Lf          | 0 | 0 | 0 | 0 | 0 | 0 | Adminisztratív jellegű változás. Valós állapothoz igazítjuk az övezeti besorolást.  |
| 25. | Belterületi határral határos jelenleg is lakóingatlanként használt területek belterületbe vonása. 0827/2, 0827/7, 0827/8, 0827/12, 0827/15 és 0921/2 hrsz-ú ingatlanok.   |                 | 0 | 0 | 0 | 0 | 0 | 0 | Adminisztratív jellegű változás. Valós állapothoz igazítjuk az övezeti besorolást.  |
| 26. | 245 hrsz-ú temető terület 253 hrsz-ú ingatlannal határos sarkának átsorolása Lf-1 építési övezetbe, hogy hozzacsatolható legyen az  | Ket->Lf         | 0 | 0 | 0 | 0 | 0 | 0 | Adminisztratív jellegű változás. Valós állapothoz igazítjuk az övezeti  |

|     |   |          |   |   |   |   |   |   |   |
|-----|---|----------|---|---|---|---|---|---|---|
|     | 253 hrsz-ú ingatlanhoz, a valós használatnak megfelelően. Új beépítésre szánt terület kijelölése történik.  |          |   |   |   |   |   |   | besorolást.   |
| 27. | A terület jelenlegi használata alapján ( műhelyek) a 2340 hrsz-tól átsorolandó 2352/1 hrsz-ig Gksz területbe. A 2340 hrsz-nél jelölendő egy védőfásítást, hogy elváljon a lakóterülettől. A módosítással a település eszik egy kb 11 Ha területű közműekkel rendelkező belterületi lakórésztől, mely helyett gazdasági terület kerül kijelölésre, mely biztosítja jelenlegi és jövőbeli település belterületi részéről kiköltöző gazdasági funkciók elhelyezését. | Lf->Gksz | 0 | 0 | - | + | - | + | Adminisztratív jellegű változás. Valós állapothoz igazítjuk az övezeti besorolást. Kismértékben negatív hatásra lehet számítani |
| 28. | 440/1 hrsz.-ú közlekedési terület szükségtelen részének (mázasaház) Lf-2 építési övezetbe történő csatolása. Új beépítésre szánt terület kijelölése történik.   | Köu->Lf  | 0 | 0 | 0 | 0 | 0 | 0 | Adminisztratív jellegű változás. Valós állapothoz igazítjuk az övezeti besorolást.  |
| 29. | 548 hrsz-ú ingatlan (granárium) Vt-1 építési övezetbe történő átsorolása.   | Lf->Vt   | 0 | 0 | 0 | 0 | 0 | 0 | Adminisztratív jellegű változás. Valós állapothoz igazítjuk az övezeti besorolást.  |
| 30. | Adatszolgáltatás alapján nádas terület besorolása természetközeli területbe.  | V5->Tk   | + | + | + | + | + | + | Környezeti szempontból kedvező változás.  |
| 31. | Adatszolgáltatás alapján nádas terület besorolása természetközeli területbe.  | V5->Tk   | + | + | + | + | + | + | Környezeti szempontból kedvező változás.  |

*Alkalmazott jelrendszer: + gyenge kapcsolat, csak részben járul hozzá a környezeti elem védelméhez  
++ erős kapcsolat, hozzájárul a környezeti elem védelméhez  
0 bizonytalan megítélésű vagy nem létező kapcsolat  
- gyenge kapcsolat, negatív hatást gyakorol a környezeti elemre  
-- jelentős negatív hatás várható*

## 10. KÖZÉRTHETŐ ÖSSZEFOGLALÓ

Ezen környezeti értékelés Egyek Településrendezési tervéhez készült mint különálló munkarész. Minden tervezési munkánál fő szempont volt a magasabb szintű terveknek való megfelelés, a hatályos jogszabályok betartása valamint a fenntartható fejlődés programjának településre vonatkozó betartása. Ennek érdekében a terv fontos részét képezi a védett természeti értékek megóvását, fennmaradásának biztosítását.

A meglévő övezetek kialakításánál figyelembe, hogy a környezeti elemek, ökológiai rendszerek minél kevésbé sérüljenek. Ahol ennek a lehetősége fennáll, javaslatokat fogalmaztunk meg, hogy minél kisebb kockázatot jelentsen.

Az újonnan készülő településszerkezeti terv a település kialakult szerkezetét jelentős mértékben nem befolyásolja. A történeti településszerkezetet – a kialakult utcaszerkezetet és területfelhasználást – a terv csupán kis mértékben bővíti.

A terv elkészültével kijelenthető, hogy a tervezett fejlesztések területeinek kijelölésénél mind a magasabb rendű tervek, programok, koncepciók által előírtak be lettek tartva, mind pedig figyelembe lett véve a fejlesztés által bekövetkezett változtatások településre gyakorolt hatása. **A változások az ajánlások betartása mellett jelentős környezeti hatást nem gyakorol.**

Nyíregyháza 2022.11.10.



**Rákó István**  
SZKV-hu/09-0439, SZKV-le/09-0439  
SZKV-vf/09-0439, SZKV-zr/09-0439  
Környezetgazdálkodási-környezetvédelmi  
szakmérnök



**Zsila László**  
Okleveles táj-és Kertépítész mérnök  
TK 09-0583



**Szekrényes Károly Csaba**  
RKKVA-A-26/2011  
Könyűipari környezetmérnök  
EHS szakmérnök  
Környezetvédelmi szakmérnök  
SZKV-1.3.