








JELMAGYARÁZAT



Építési övezetek

-  Lf-2 - Falusias lakóterület
-  Vt-1 - Településközpont terület
-  K-km - Különleges közműterület



Övezetek

-  Kb-et - Különleges kegyeleti park terület
-  Z-2 - Közparkok területe
-  Köu-o - Közúti közlekedési terület - szerkezeti jelentőségű
-  Köu-k - Közúti közlekedési terület - nem szerkezeti jelentőségű



Szabályozás alapelemei

-  Szabályozási vonal
-  Övezethatár

Közlekedési és közmű elemek

-  Tervezett kerékpárút
-  Szennyvíz áttemelő




Örökségvédelem

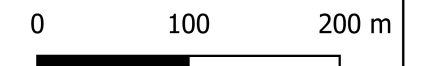
-  Régészeti lelőhely
-  Helyi védettség

Táj- és természetvédelem

-  Kunhalom

Egyéb térképi elemek

-  Érvényes szabályozás határa
-  Belterület határ (meglévő)
-  Belterületi határ (tervezett)



Készült az állami alapadatok felhasználásával.

Alaptérkép és adatszolgáltatás 2023-10-12 állapot szerint.

1 : 5 000

MEGBÍZÓ: Egyek Község Önkormányzata		A munka megnevezése : Egyek Község településrendezési terv		
TERVEZŐK:  Dudás Edé okl. településmérnök TT 15-0303	 Kulcsár Gusztáv okl. építőmérnök TK 15-0300	 Szekrényes Károly Csaba környezetmérnök	 Rác Gábor villamos üzemmérnök TH-15-0108	 Biró Károly építőmérnök TV-T-15-402, V-3a 2/15-0402
 Angyal András okl. elektromos mérnök EN-T-1-15-0403	 Vasasné Bacsó Eszter épületgépész mérnök GO-T/15-0506	 Zsila László okl. táj- és kertépítész mérnök TK 09-0583, K/1 09-0583	 Fazekasné Jánócsik Zsuzsa építőmérnök közreműködő tervező	 Liskány Tamás építőmérnök közreműködő tervező
A rajz megnevezése : Szabályozási terv Telekháza		Dátum: 2023.11.	Törzsszám:	Rajzszám: SZT-2