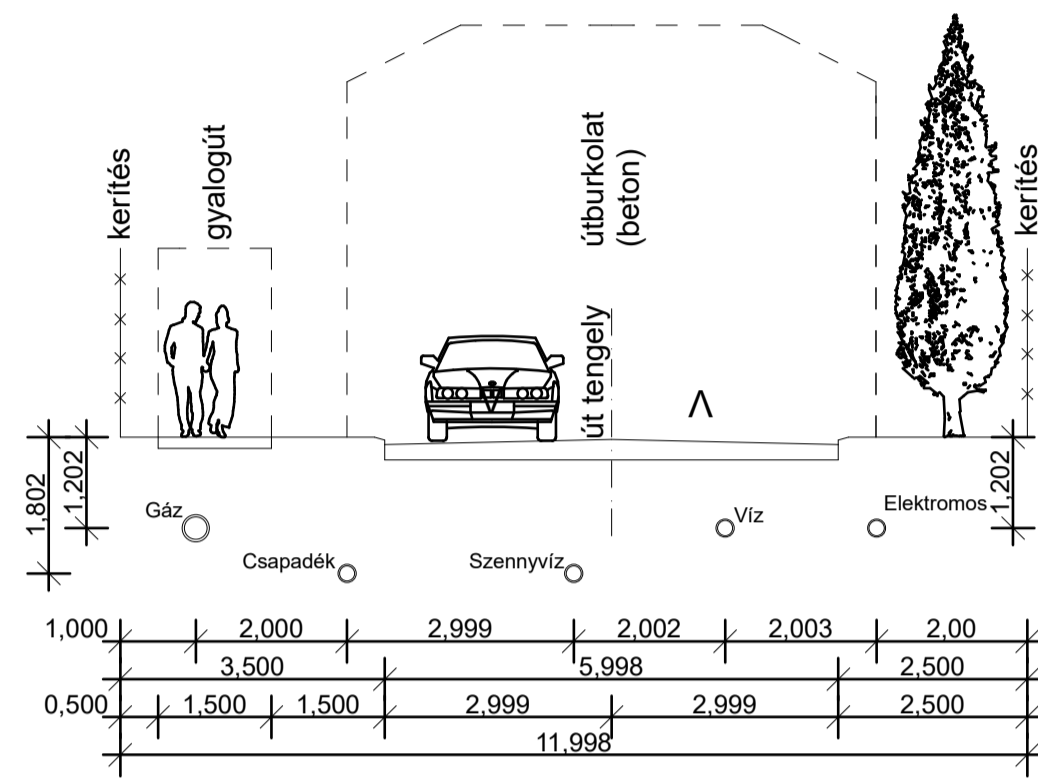
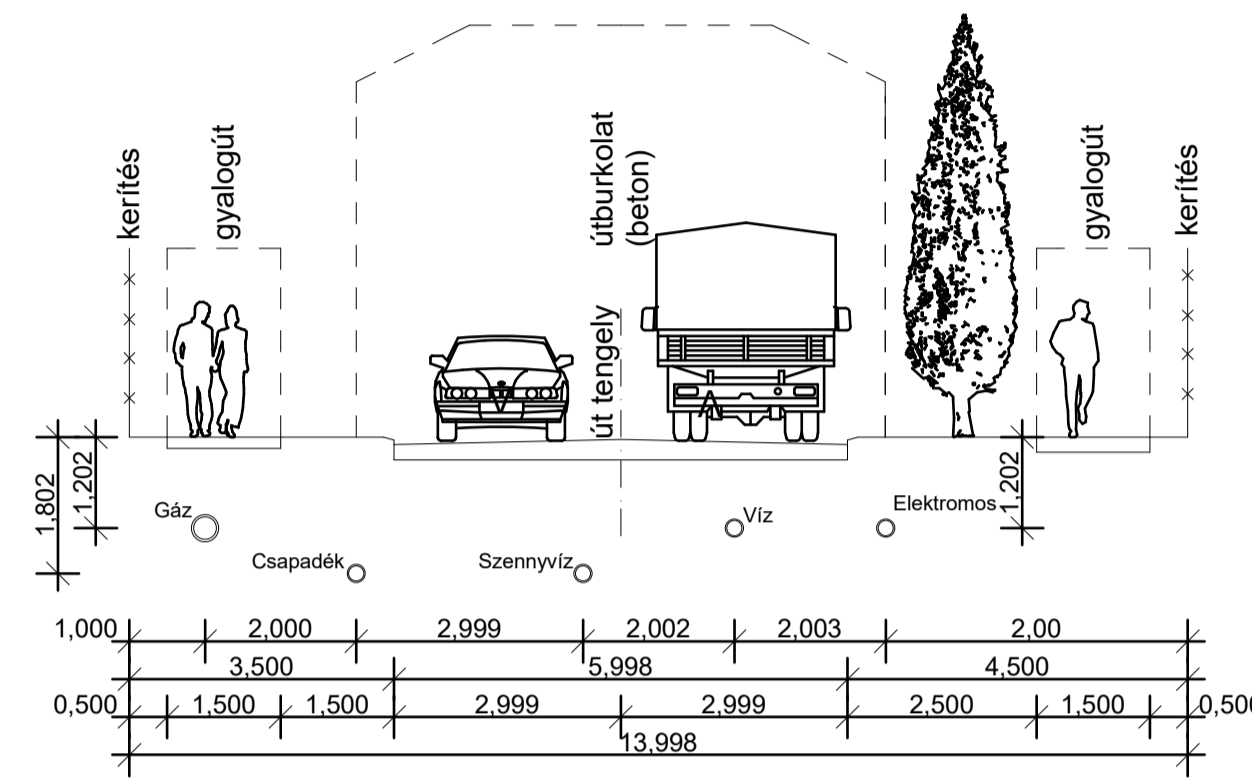


TERVEZETT KERESZTSZELVÉNYEK M = 1:100

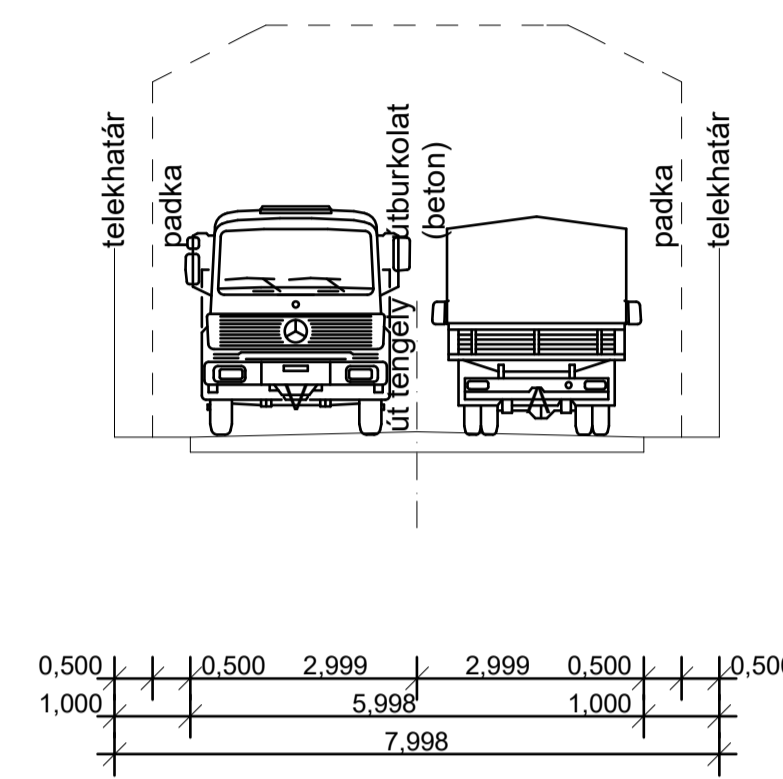
Belterületi kiszolgálóút



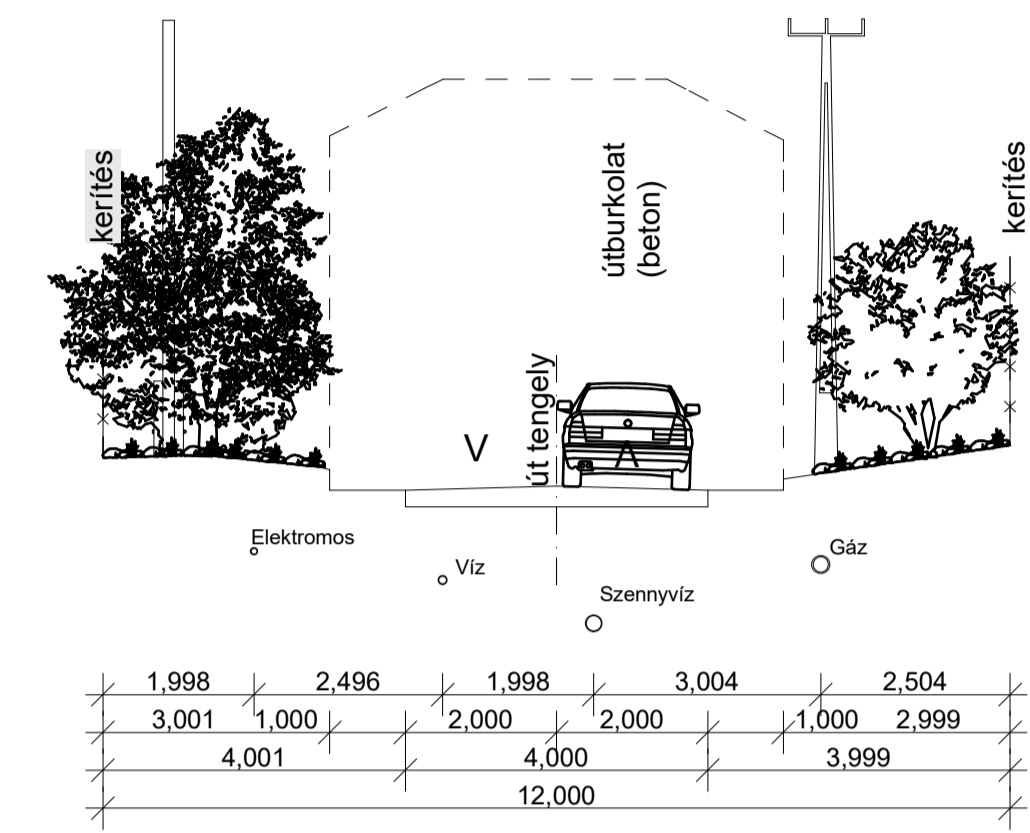
Belterületi kiszolgálóút



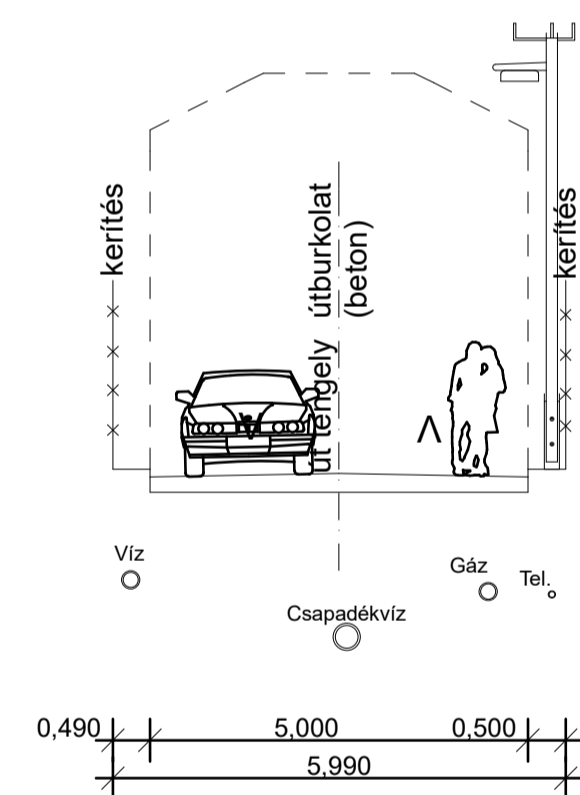
Szántóföldi főgyűjtő út



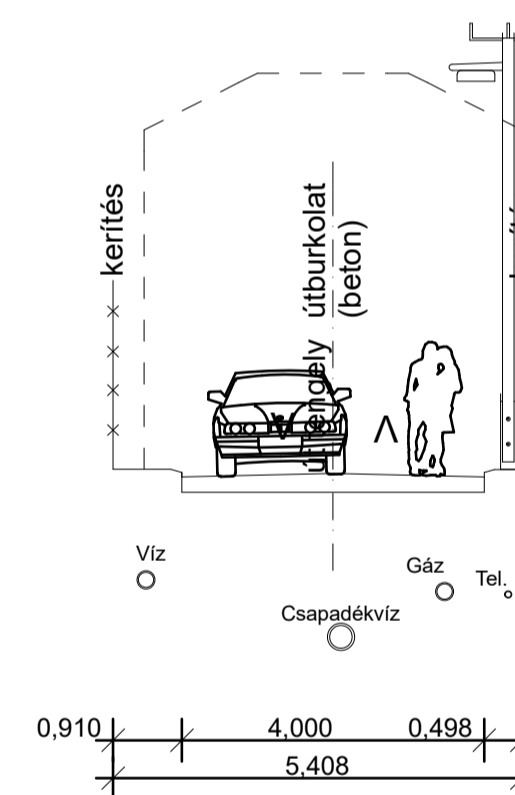
Belterületi kiszolgálóút



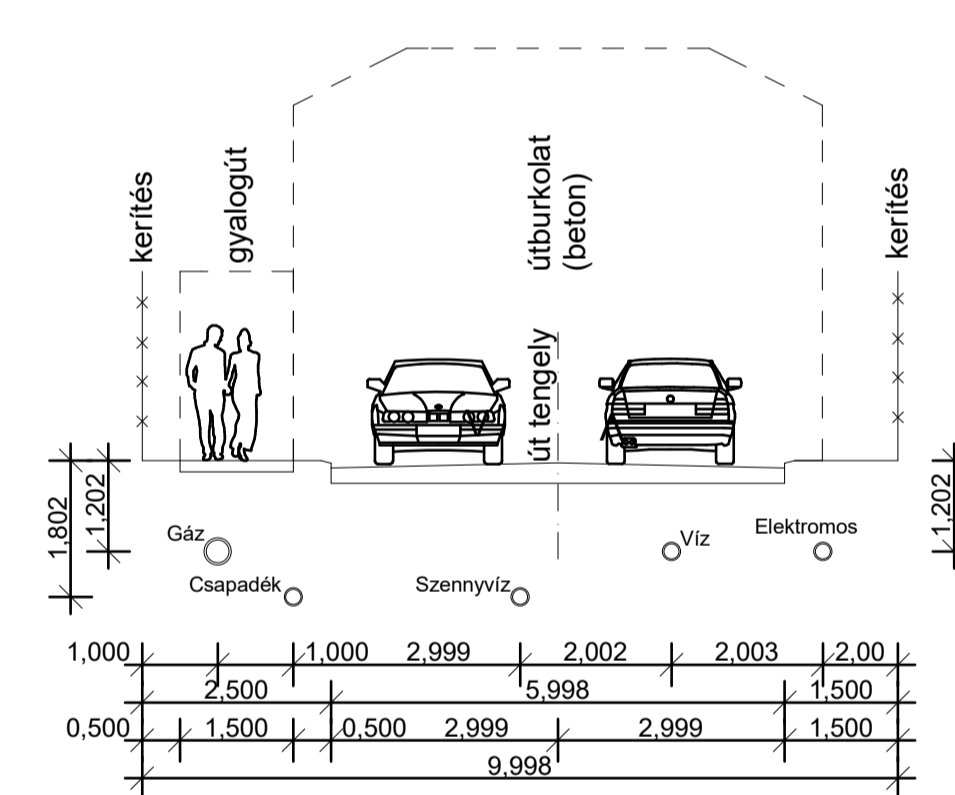
Vegyeshasználatú út



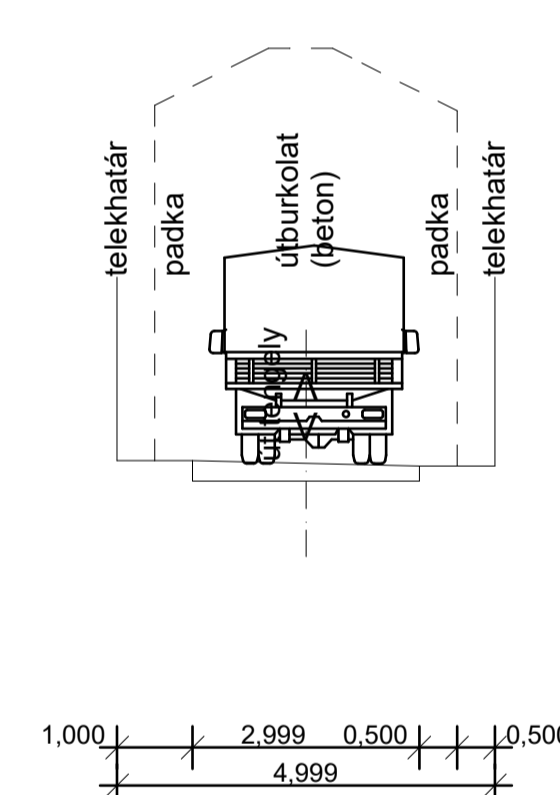
Vegyeshasználatú út



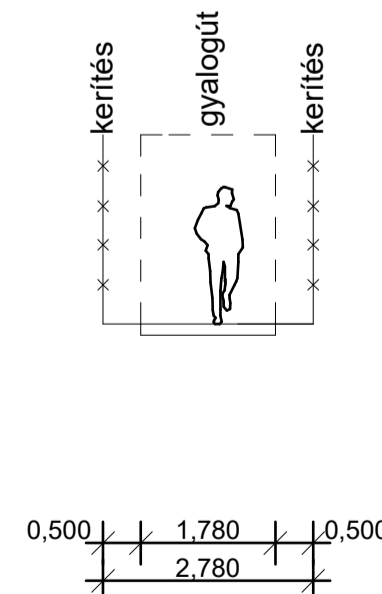
Belterületi kiszolgálóút



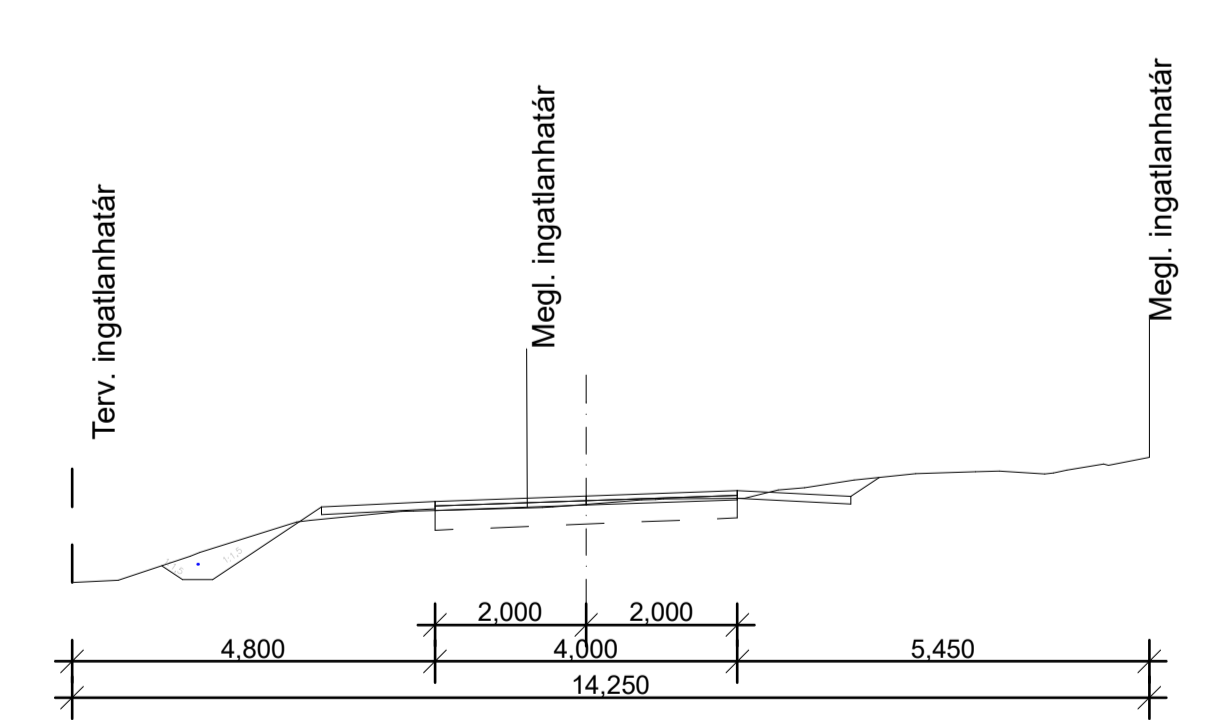
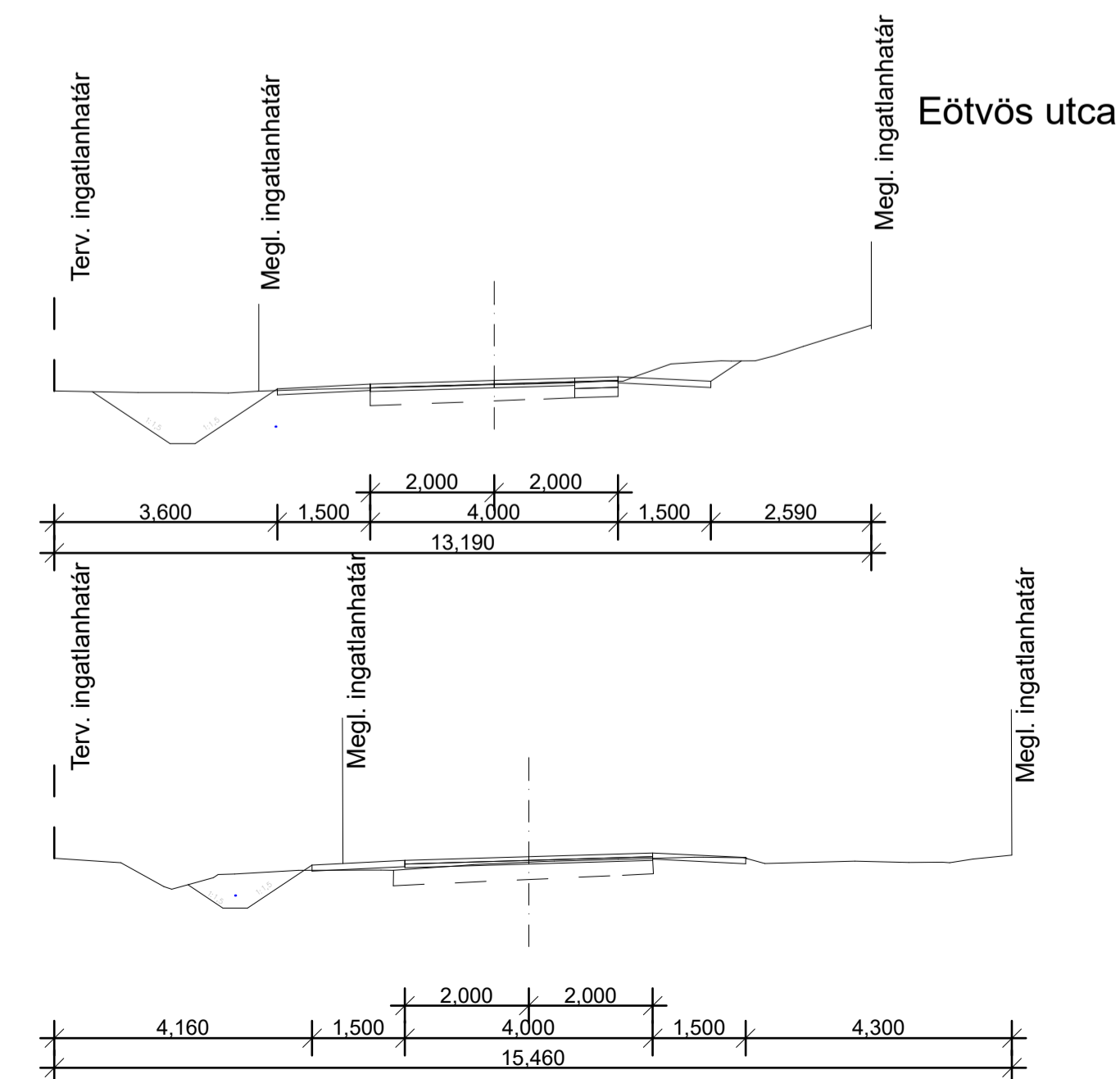
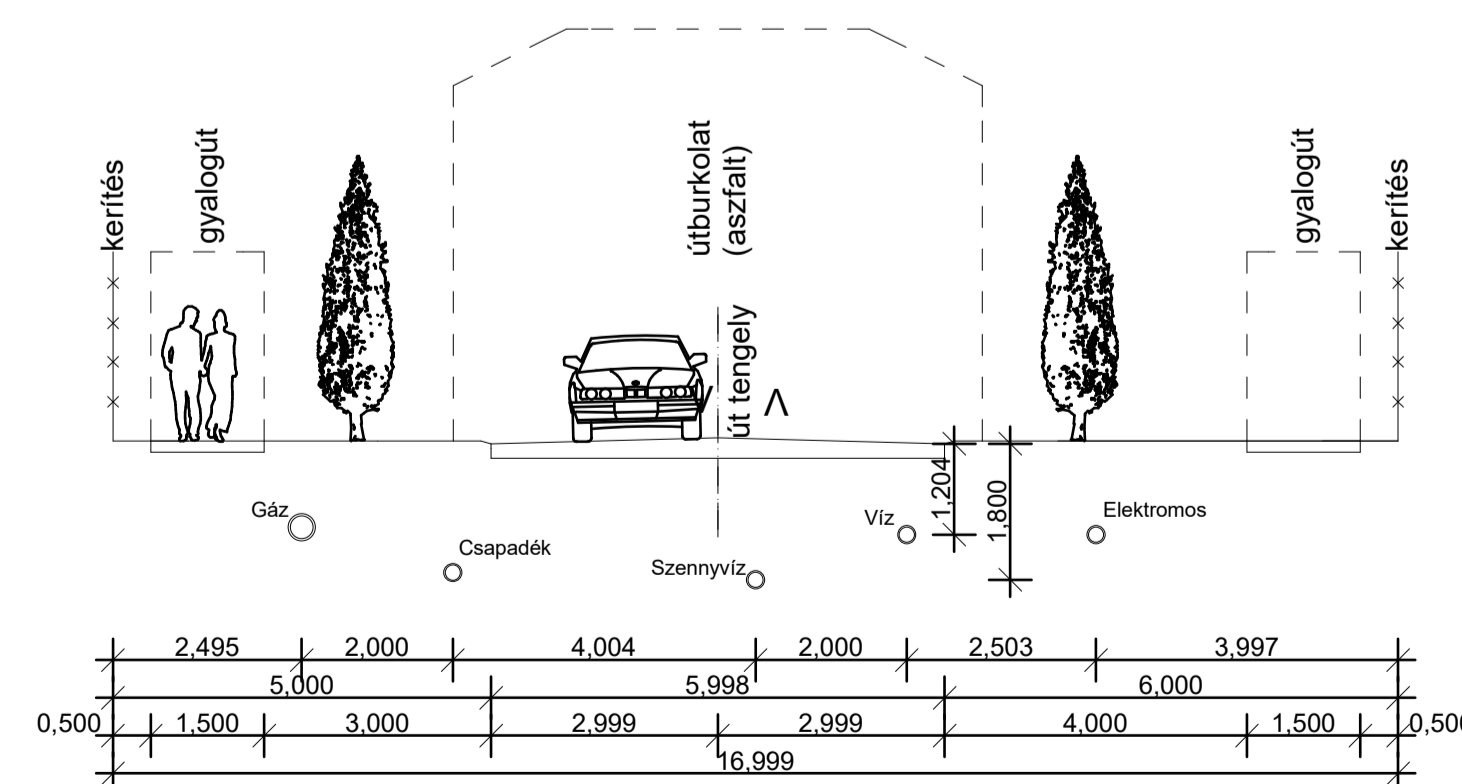
Szántóföldi kiszolgálóút



Gyalogút



Belterületi kiszolgálóút



Az alaptérkép az állami adatok felhasználásával készült!

MEGBÍZÓ		A munka megnevezése:			
Egyek Község Önkormányzata		Egyek Község településrendezési terv			
TERVEZŐK:					
Dudás Ede okl. településmérnök TT-15-0333	Külcsár Gyúsztvé okl. építésmérnök Tb-15-0080	Székényes Károly Csaba környezetmérnök	Ricz Gábor villamos szerelmész Tb-15-0110	Bíró Károly építésmérnök TV-15-0402, K-30/15-0402	
Angyal András okl. elektromos mérnök EK-15-0403	Vasasné Bacsó Eszter építésgéplési mérnök GG-1715-0506	Zala László okl. tál- és keréplépszakember TK 09-0263, K/1 09-0583	Fazekasné Jánócsik Zsuzsa építésmérnök közreműködő tervező	Liskány Tamás építésmérnök közreműködő tervező	
A rajz megnevezése: Tervezett keresztmetszelvények		Dátum: 2022.10.	Törzsszám:		Rajzszám: T-Ker-2